

Boletín Estadístico

2004 - 2006



MARCO TULLIO RUIZ
Gobernador de Casanare

DAP

LUIS EDUARDO CASTRO
Director Administrativo de Planeación

RAMIRO ANDRÉS SARMIENTO ROSAS
Dirección Técnica de Política Sectorial

**EQUIPO - SISTEMA INTEGRAL DE INFORMACIÓN DE CASANARE - SIIC-
Recuperador y Restaurador de Información Estadística de Casanare.**

Profesional:

CRISTIAN ORLANDO ÁVILA QUIÑONES
SANDRA MILENA PATIÑO BAQUERO
KATHERIN NIÑO GONZÁLEZ
MIKE FORERO LEYVA



Boletín estadístico Casanare en cifras 2004-2006

- Aspectos generales del departamento
- Dimensión: Social
- Dimensión: Económica
- Dimensión: Infraestructura
- Dimensión: Institucional
- Estadísticas "SISBEN"

Boletín Estadístico

CASANARE EN CIFRAS

2004 - 2006

Departamento de Casanare

ISBN: 978-958-44-0071-0

© Boletín estadístico. **CASANARE EN CIFRAS** 2004 - 2006

Octubre de 2006

WHITMAN PORRAS PEREZ

Gobernador (E)

DUMAR ALFREDO ALFONSO ROA

Director Departamento Administrativo de Planeación

WILSON DIDIAR CRUZ SANCHEZ

Dirección Técnica de Política Sectorial

GRUPO DE APOYO

Dirección Técnica de Política Sectorial

ORGANIZACIÓN, CLASIFICACIÓN Y GRAFICAS

Edna Yanory Archila Barrera

Dr. Marco Fidel Torres Arias

DISEÑO

Designia ADV / Erick Rodríguez. Bogotá, Colombia

IMPRESION

PANAMERICANA FORMAS E IMPRESOS S.A.

Impreso en colombia

Printed in colombia

Con la colaboración de:

Departamento de Policía de Casanare

Departamento Administrativo de Seguridad DAS

ACCION SOCIAL (Agencia Presidencial para la Acción Social y la Cooperación Internacional)

Empresa de Acueducto y Alcantarillado de Yopal (E.A.A.Y)

ESE. Hospital Regional de Yopal

Instituto Colombiano Agropecuario (ICA)

Instituto Colombiano de Desarrollo Rural - INCODER

Federación Nacional de Ganaderos - FEDEGAN

Instituto Colombiano de Bienestar Familiar (I.C.B.F.)

Instituto de Deportes y Recreación de Casanare (INDERCAS)

Instituto Geográfico Agustín Codazzi

Municipios del Departamento

Secretaria de Agricultura y Medio Ambiente

Secretaria de Educación

Secretaria de Salud

Secretaria de Hacienda

Secretaria de Gobierno y Desarrollo Comunitario

Secretaria de Obras Publicas

Telecom. Gerencia Departamental Casanare

Registraduría Nacional del Estado Civil – Delegación en Casanare-

Tabla de Contenido

Presentación	15
1. Aspectos generales del departamento	17
Mapa cultural	17
1.1 Aspectos generales de los municipios de Casanare	18
1.2. Poblacion discapacitada 2005	19
1.3. Indicador necesidades básicas insatisfechas (NBI) - gráfica	20
1.4 Proyecciones de población por área y municipios 1995 – 2010	20
1.4.1 Población Censo 2006	22
1.5. Población indígena Casanare 2005	23
1.6. Población por edades y sexo 2005	24
1.7. Población desplazada a Casanare 1997-2005	25
1.8. Población desplazada por municipio 2006	26
1.9. Desplazamientos masivos Casanare 2001 – 2004	27
1.10. Area construida por municipios 2004-2006	28
1.11. Predios, áreas y avaluos Departamento de Casanare	28
1.12. Consolidado de registro civil 2005	29
1.13. Producción cédulas consolidado año 2005	30
2. Dimensión: Social	31
2.1 Sector educativo	31
2.1.1 Analfabetismo en Casanare	31
2.1.2 Casanare: indicadores de eficiencia interna	32
2.1.3 Indicadores de cobertura: bruta y neta 1999-2006	32

2.1.4	Tasa de inasistencia: población de 5 a 17 años; 1998 – 2005 (gráfico)	33
2.1.5	Docentes educación formal 1999-2006	33
2.1.6	Establecimientos educativos oficiales despues de la integración o fusion: educacion formal regular - 2004-2005	34
2.1.7	Examen de estado ICFES – promedios áreas de núcleo común Casanare 2003-2005	36
2.1.8	Puntaje examen de estado 2000-2004	37
2.1.9	Etnoeducación: matrícula educación formal regular Casanare	37
2.1.10	Evolución del fondo de credito ICETEX	38
2.1.11	Matrícula educación formal regular, sectores y zona: según nivel de enseñanza 2004	39
2.1.12	Matrícula Casanare por niveles 1999-2006	40
2.1.13	Pruebas saber año 2003 grados 5 y 9 promedios	40
2.1.14	Educación superior: programas acreditados	41
2.1.15	Indicadores de gestión SENA 2005	42
2.1.16	Matrícula educación media técnica oficial según especialidad 2005	43
2.2	Sector Salud	43
2.2.1	Afiliados por municipio régimen subsidiado; 1996 - 2006	43
2.2.2	Afiliados al régimen contributivo; 2002 - 2006	44
2.2.3	Programa ampliado de inmunizaciones - PAI; 2002 – 2005	45
2.2.4	Cobertura régimen subsidiado	46
2.2.5	Distribución de nacimientos, por municipio y área de nacimiento, Casanare 2005	46
2.2.6	Morbilidad por enfermedad diarreica aguda – EDA; 2005	48
2.2.7	Morbilidad por infección respiratoria aguda – IRA – 2005	48
2.2.8	Morbilidad general servicio de consulta externa 2005-2006	49
2.2.9	Morbilidad general servicio de hospitalización 2005-2006	50

2.2.10	Morbilidad general servicio de hospitalización por grupo de edad 2005-2006	51
2.2.11	Morbilidad servicio de urgencias por grupo de edad 2005-2006	53
2.2.12	Mortalidad por grupo de edad 2005-2006	53
2.2.13	Mortalidad general hospital regional de Yopal E.S.E; 2005-2006	55
2.2.14	Distribución de mortalidad infantil por municipio, Casanare 2005	56
2.2.15	Distribución de mortalidad perinatal por municipio, tasa x 1.000 Nacidos vivos, Casanare 2005	56
2.2.16	Indicadores de infancia, adolescencia y ambiente sano en Casanare	57
2.2.17	Indicadores de productividad hospital regional Yopal 2004-2006	60
2.2.18	Condensado sivegila Casanare 2004-2005	63
2.3	Otros sectores	64
2.3.1	Usuarios y consumo electrificación 2005	64
2.3.1.1	Consolidado por municipio según empresa – 2005	64
2.3.2	Electrificación Casanare 2004-2006	65
2.3.3	Cobertura del servicio de gas natural 2006-09-26	66
2.3.4	Estadísticas servicios: acueducto, alcantarillado y aseo; 2005-2006 yopal	66
2.3.5	Servicio de aseo urbano por municipio 2006	67
2.3.6	Sistema de recolección de residuos líquidos por municipio 2006	68
2.3.7	Servicio telefónico – RED TELECOM; 2006	68
2.3.8	Servicio telefónico líneas en servicio y equipo – TELECOM	69
2.3.9	Teleorinoquía – suscriptores servicio telefónico e internet banda ancha 2004-2005	69
2.3.10	Productividad instituto colombiano de bienestar familiar (I.C.B.F)	70
2.3.11	Inventario cultural Casanare por municipio	71
2.3.12	Deportistas en selección Colombia	75

2.3.13 Participaciones deportivas departamentales, nacionales e internacionales 2005	75
2.3.14 Organización deportiva por municipio y deporte	77
2.3.15 Juegos deportivos 2005	78
2.3.16 Escenarios deportivos y recreativos por municipio	78
3. Dimensión: Económica	79
Mapa económico	79
3.1 Vacunación de aftosa en bovinos 1998 - 2005	80
3.2 Vacunación brucelosis bovina departamento	81
3.3 Vacunación brucelosis 2005	82
3.4 Hato ganadero bovino Casanare por predios y número de animales	82
3.5 Bovinos, según sexo y edad - Casanare	83
Mapa producción ganadera	84
3.6 Comercialización de ganado de Casanare a otros departamentos	85
3.7 Ganadería por especies - Casanare	86
3.8 Infraestructura para sacrificio de ganado bovino	87
3.9 Sacrificio interno de ganado 2004	87
3.10 Unidades de paisaje en Casanare	88
3.11 Cobertura y usos del suelo en Casanare	88
3.12 Casanare: precio litro de leche pagado al productor por municipios años 2003-2004	89
3.13 Casanare población por especies por municipio; 2005	89
3.14 Comportamiento del inventario bovino en Casanare 2000-2005	90
3.15 Indicadores de producción en ganadería de Casanare	90
3.16 Comercialización de bovinos en subasta de yopal: 1999-2004	91

3.17	Microempresas transformadoras de leche	92
3.18	Sacrificio y movilización de ganado vacuno – Casanare 2000-2006	93
3.19	Producción piscícola por especie; 2006	94
3.20	Peces sembrados por especie y municipio 2006	95
3.21	Cultivo de algodón: producción, precio y área sembrada 2003-2006	96
3.22	Cultivo arroz riego: producción, rendimiento y área sembrada 2003 - 2005.	97
3.23	Arroz seco Casanare: producción, rendimiento y área sembrada.	99
3.24	Cultivo de arveja: producción, rendimiento y área sembrada.	101
3.25	Cultivo de cacao: producción, rendimiento y área sembrada.	101
3.26	Cultivo: café tecnificado producción, rendimiento y área sembrada	102
3.27	Cultivo: café tradicional producción, rendimiento y área sembrada	103
3.28	Cultivo de caña tradicional: producción, rendimiento y área sembrada; 2004-2006	104
3.29	Cultivo caucho: producción, rendimiento y área sembrada; 2004-2005	105
3.30	Cultivo de cítricos: producción, rendimiento y área sembrada; 2004-2006	106
3.31	Cultivo de stevia: producción, rendimiento y área sembrada; 2005-2006	107
3.32	Cultivo de frijol: producción, rendimiento y área sembrada	107
3.33	Cultivo de guanabana: producción, rendimiento y área sembrada; 2005-2006	108
3.34	Cultivos de heliconias: producción, rendimiento y área sembrada; 2005-2006	108
3.35	Cultivo de maíz tradicional: producción, rendimiento y área sembrada; 2003	109
3.36	Cultivo de malanga: producción, rendimiento y área sembrada; 2004-2005	110
3.37	Cultivo de mango; 2005	111
3.38	Cultivo de maracuyá: producción, precio y área sembrada.	111
3.39	Cultivo de mora: 2005-2006	111
3.40	Cultivo de palma: producción, precio y área sembrada; 2005-2006	112
3.41	Cultivo de papa: producción, rendimiento y área sembrada; 2004-2006	113

3.42	Cultivo de papaya: producción, precio y área sembrada	113
3.43	Cultivo de patilla: producción, precio y área sembrada: 2003-2005	114
3.44	Cultivo de piña: producción, precio y área sembrada; 2004-2005	115
3.45	Cultivo de plátano: producción, precio y área sembrada; 2004-2005	116
3.46	Cultivo de sorgo: producción, precio y área sembrada; 2003-2005	118
3.47	Cultivo de soya: producción, precio y área sembrada; 2003-2005	118
3.48	Cultivo de yuca: producción, precio y área sembrada	119
3.49	Cultivo de yuca asociada 2005-2006	121
3.50	Casanare. Producto interno bruto total; 2000 - 2003	121
3.51	Producto interno bruto de la nación y Casanare percapita 2000-2003	121
3.52	Casanare. Producto interno bruto sin petróleo, a precios corrientes y constantes 2000-2003	122
3.53	Participación de Casanare en el PIB y en la población de la nación 2000 - 2003.	122
3.54	Casanare. Producto interno bruto, según ramas de actividad económica, a precios corrientes 2000 - 2003	122
3.55	Casanare. Estructura porcentual del producto interno bruto, según ramas de actividad económica, a precios corrientes. 2000 - 2003	123
3.56	Casanare. Producto interno bruto, según ramas de actividad económica, a precios constantes 2000-2003	123
3.57	Casanare. Cuenta de producción y de generación del ingreso, según actividad económica, a precios corrientes año 2000	124
3.58	Casanare. Cuenta de producción y de generación del ingreso, según actividad económica, a precios corrientes año 2001	126
3.59	Casanare. Cuenta de producción y de generación del ingreso, según actividad económica, a precios corrientes año 2002	128

3.60	Casanare. Cuenta de producción y de generación del ingreso, según actividad económica, a precios corrientes año 2003	129
3.61	Casanare. Cuenta de producción y de generación del ingreso, según actividad económica, a precios constantes de 2000.	131
3.62	Casanare. Cuenta de producción y de generación del ingreso, según actividad económica, a precios constantes de 2000.	133
3.63	Casanare. Cuenta de producción y de generación del ingreso, según actividad económica, a precios constantes de 2000.	135
3.64	Casanare. Cuenta de producción y de generación del ingreso, según actividad económica, a precios constantes de 2000. -Año 2003	137
3.65	Producción petróleo – Casanare 1987 – 2006	139
3.66	Atractivos turísticos	140
3.67	Balnearios y paradores turísticos	146
3.68	Festividades y eventos por municipios	147
3.69	Hoteles y residencias de Casanare	148
3.70	Restaurantes, comidas rápidas y asaderos Yopal	150
3.71	Restaurantes, comidas rápidas y asaderos por municipios	152
4.	Dimensión: Infraestructura	154
	Mapa fluvial y de navegabilidad	154
4.1	Red vial urbana Departamento de Casanare 2005	155
4.2	Cuadro comparativo red vial del departamento 1993-2000-2005	155
4.3	Red vial primaria	156
4.4	Red vial secundaria	156
4.5	Red vial terciaria	157
4.6	Red fluvial – intendencia fluvial del Orinoco	163
4.7	Navegabilidad – principales ríos Casanare	165

5.	Dimensión: Institucional	166
5.1	Elecciones senado – Departamento de Casanare; 2006	166
5.2	Elecciones senado – participación departamental; 2006	167
5.3	Elecciones senado carlos o. Cardenas; 2006	169
5.4	Elecciones Cámara de Representantes – 2006	170
5.5	Elecciones presidenciales de la república de Colombia	171
5.6	Elecciones Gobernación de Casanare (25 mayo de 2003)	172
5.7	Elecciones - Asamblea Casanare (25 mayo de 2003)	172
5.8	Votacion alcaldes electos Casanare	173
5.9	Elección concejales municipales Casanare (25 mayo de 2003)	174
5.10	Ingresos anuales por concepto de regalías petroleras (grafico)	178
5.11	Rendimientos financieros FAEP (grafico)	178
5.12	Comportamiento rendimientos financieros (grafico)	179
5.13	Ingresos fiscales 1994 – 2005	180
5.14	Inversion gobernación de Casanare por sectores; 1995 – 2005	181
5.15	Ingresos de libre destinación gobernación de Casanare (grafico); 1997-2004	182
5.16	Organismos de socorro	182
5.18	Organismos comunales de 1º 2º y 3º Departamento. Casanare	183
5.17	Organismos comunales en el Departamento de Casanare	183
5.19	Organizaciones comunales activas de 1º y 2º Departamento del Casanare	184
5.20	Evaluación proyecto “fortalecimiento a organismos comunales en el Departamento de Casanare”	185
5.21	Población carcelaria del departamento	185
5.22	Delitos de impacto en Casanare -policia nacional	186
5.23	Comparativo actividad operativa policia nacional 2004-2005	187

5.24	Actividad operativa; policia nacional - en Casanare; 2005	188
5.25	Comparativo del primer semestre; actividad operativa Policia Nacional en Casanare; delitos que afectan la seguridad democratica	189
6.	Estadísticas validadas planeación nacional "SISBEN"	191
6.1	Tenencia de vivienda	191
6.2	Población por sexo	192
6.3	Servicios públicos – SISBEN	192
6.4	Servicio sanitario (hogares)	193
6.5	Total población por nivel y zona	194
6.6	Material predominante en pisos	194
6.7	Material predominante en paredes de las viviendas	195
6.8	Hogares por nivel y zona	195
6.9	Fichas por zona y nivel SISBEN	196
6.10	Estado civil	197
6.11	Sector educativo Departamento de Casanare	197
6.12	Población discapacitada	198
6.13	Combustible con que cocinan (hogares)	199
6.14	Afiliación en salud	200
6.15	Vivendas y tipo de unidad de viviendas	200
6.16	Número de viviendas y familias por municipios: barrios y veredas de Casanare	201

Presentación

El propósito fundamental de éste documento es generar una línea base de información Estadística como instrumento de planificación, facilitador en la toma de decisiones de las entidades ejecutoras de la Gobernación de Casanare.

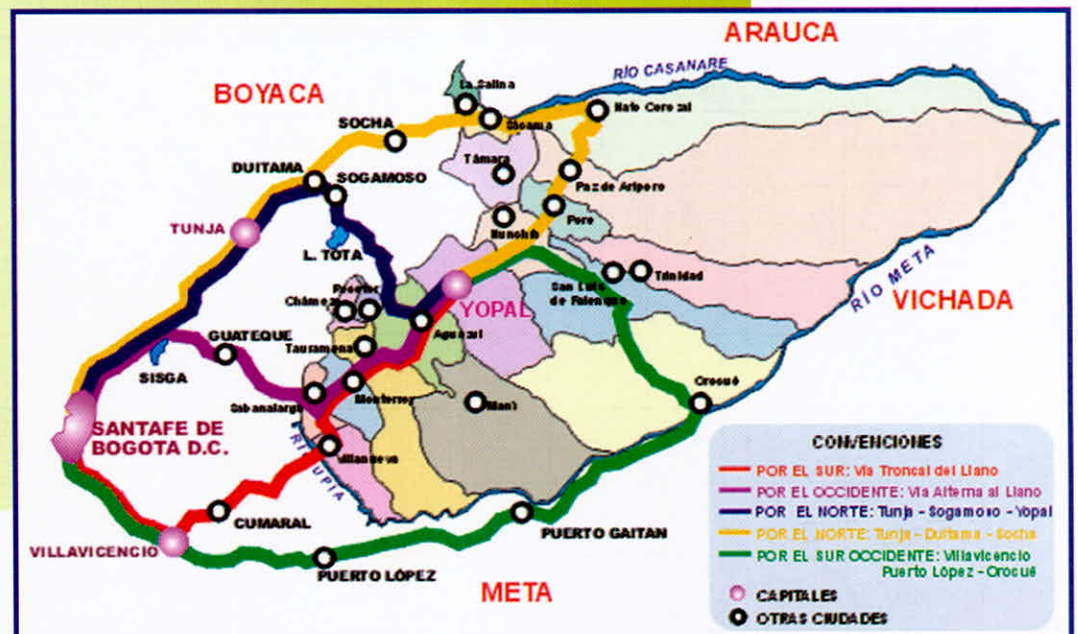
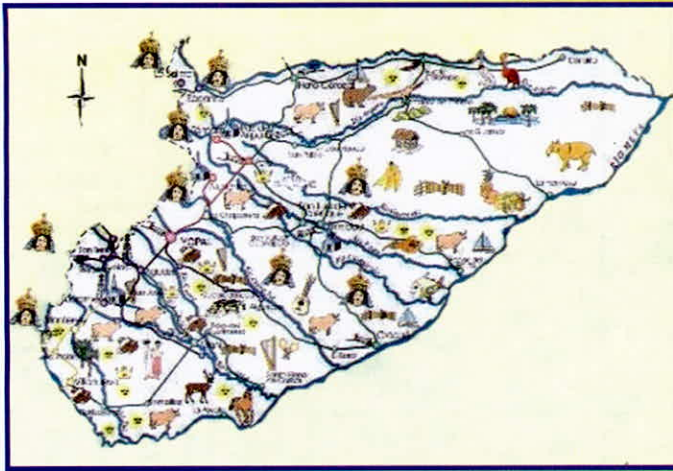
Este Boletín "CASANARE EN CIFRAS 2004 - 2006", es la concreción de un trabajo concienzudo a iniciativa de los funcionarios del Departamento Administrativo de Planeación, que se hace viable por el oportuno apoyo del señor Gobernador HELI CALA LOPEZ.

El Boletín "CASANARE EN CIFRAS 2004 - 2006" se organiza en seis capítulos: El primero de los cuales: Aspectos Generales del Departamento de Casanare, que contiene información sobre estadísticas generales de los 19 municipios. Los restantes capítulos se estructuran en cuatro dimensiones: (Social, Económica, Infraestructura, Institucional) y la Validación de Estadísticas por parte del DNP - SISBEN. En la dimensión social se presentan las estadísticas organizada por sectores: educativo, salud, y Otros sectores (Eléctrico y Gas, Acueducto alcantarillado y Aseo, Telefonía, Cultura y deporte). En la dimensión económica, se recopilan las estadísticas que reflejan los comportamientos y tendencias de los diversos sectores de la economía Departamental en especial el sector agrícola y el pecuario; los avances que se han tenido en el sector del turismo. En el capítulo de infraestructura se registra la información sobre la red vial y Fluvial Departamental. Y en la dimensión institucional se presenta toda la información relacionada con los procesos electorales, los ingresos por concepto de Regalías, Organismos de Socorro y organización comunal, Centros Penitenciarios entre otros. En el capítulo de Estadísticas Validadas por el DNP - SISBEN, se presenta información estadística muy importante en cuanto a Vivienda y Población.

En esta entrega se presentan las estadísticas lo más ajustadas a la realidad económica del departamento correspondiente a los años 2004, 2005 y 2006.

1. Aspectos generales del departamento

Mapa cultural



1.1 Aspectos generales de los municipios de Casanare

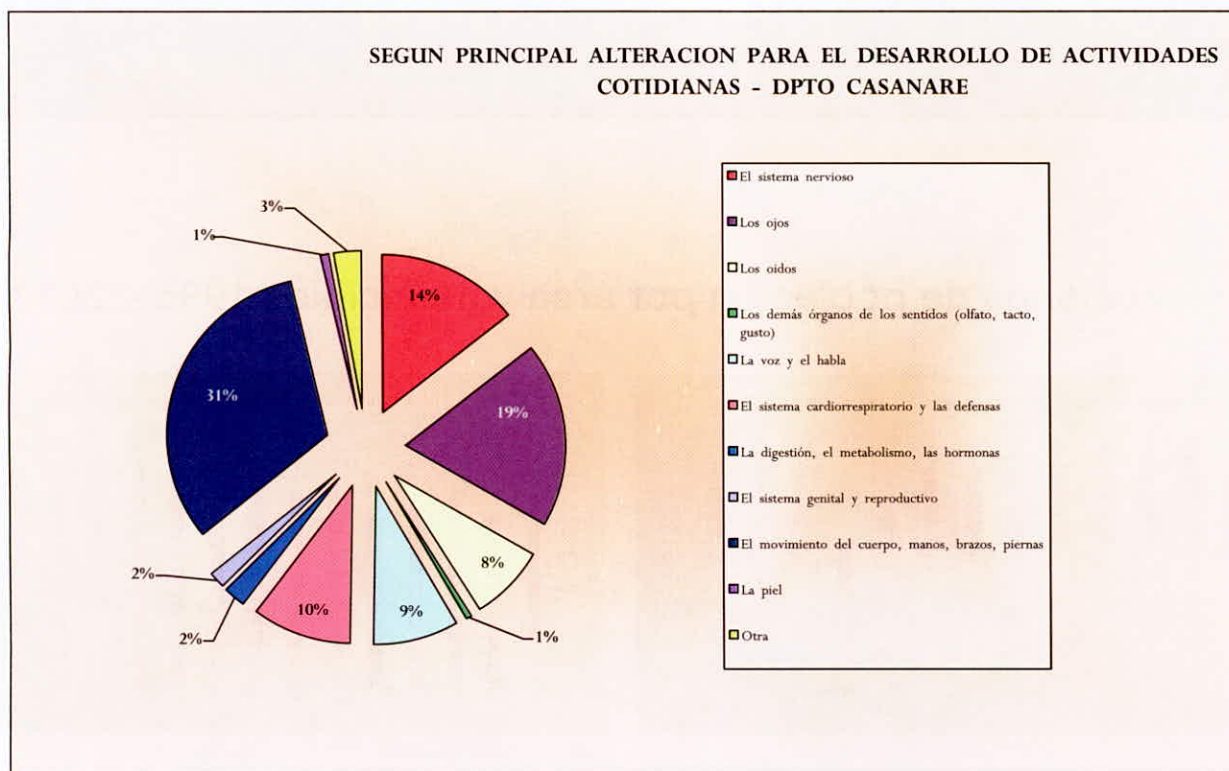
NOMBRE MUNICIPIO	AÑO DE FUNDACION	No. DE VEREDAS	No. De BARRIOS	No. DE VIVIENDAS	No. DE FAMILIAS	EXTENSION km2 "AREA "	ALTURA SOBRE EL NIVEL DEL MAR (MTS)	TEMPERATURA MEDIA 0C	DISTANCIA YOPAL POR CARRETERA (Kms)	DISTANCIA BOGOTA POR CARRETERA (Kms)	LOCALIZACION
TOTAL DPTO		684	271		78.305	44.471					
Yopal	1915	91	105	27.969	28.310	2.485	350	26°	0	336	Lat. N 5° 21' Long. W 72°24'
Aguazul	1588	57	29	7.636	8.867	1.445	290	26°	27	309	Lat. N 5° 10' Long. W 72°33'
Chameza	1629	16	5	401	502	323,36	1100	22° C	83,4	371,6	Lat. N 5° 13' Long. W 72°53'
Hato Corozal	1664	63	7	2.014	2.014	5.532	250	26° C.	136	472	Lat. N 6° 10' Long. W 71°46'
La Salina	1537	8	4	304	353	185,94	1500	20° C.	213,9	579	Lat. N 6° 08' Long. W 72°21'
Maní	1879	34	8	1.891	2.363	3.754	200	26° C.	81	363	Lat. N 4° 49' Long. W 72°17'
Monterrey	1953	20	23	2.845	4.118	779	500	27°	104	232	Lat. N 4° 55' Long. W 72°52'
Nunchia	1770	41	7	1.599	1.675	1.138	380	26° C.	52	388	Lat. N 5° 38' Long. W 72°15'
Orocue	1850	31	9	1.815	2.333	4.741	143	26° C	190	450	Lat. N 4° 48' Long. W 71°20'
Paz de Ariporo	1850	54	14	6.597	7.096	12.108	340	26° C.	90	426	Lat. N 5° 33' Long. W 71°55'
Pore	1644	27	7	2.005	2.387	781	250	26° C.	76	412	Lat. N 5° 43' Long. W 72°00'
Recetor	1740	17	1	402	453	181,41	800	24° C.	65,8	354	Lat. N 5° 14' Long. W 72°46'
Sabanalarga	1901	18	1	725	885	402,17	450	25° C.	147	208,8	Lat. N 4° 51' Long. W 73°03'
Sacama	1538	9	2	375	463	314,54	1250	21° C.	201	561	Lat. N 6° 06' Long. W 72°14'
San Luis de Palenque	1953	39	6	1.481	1.675	2.990	200	26° C.	110	446	Lat. N 5° 53' Long. W 71°53'
Támara	1628	50	8	1.569	1.665	1.145	1156	22°	95	431	Lat. N 5° 50' Long. W 72°15'
Tauramena	1887	37	13	3.046	4.124	2.386	450	25° C.	65,3	65,3	Lat. N 5° 01' Long. W 72°45'
Trinidad	1724	43	8	1.725	2.205	2.960	187	26° C.	126	462	Lat. N 5° 24' Long. W 71°43'
Villanueva	1963	29	14	5.437	6.817	821	320	26	143	193	Lat. N 4° 40' Long. W 72°53'

Fuente: Inf EOT municipio Departamento de Casanare

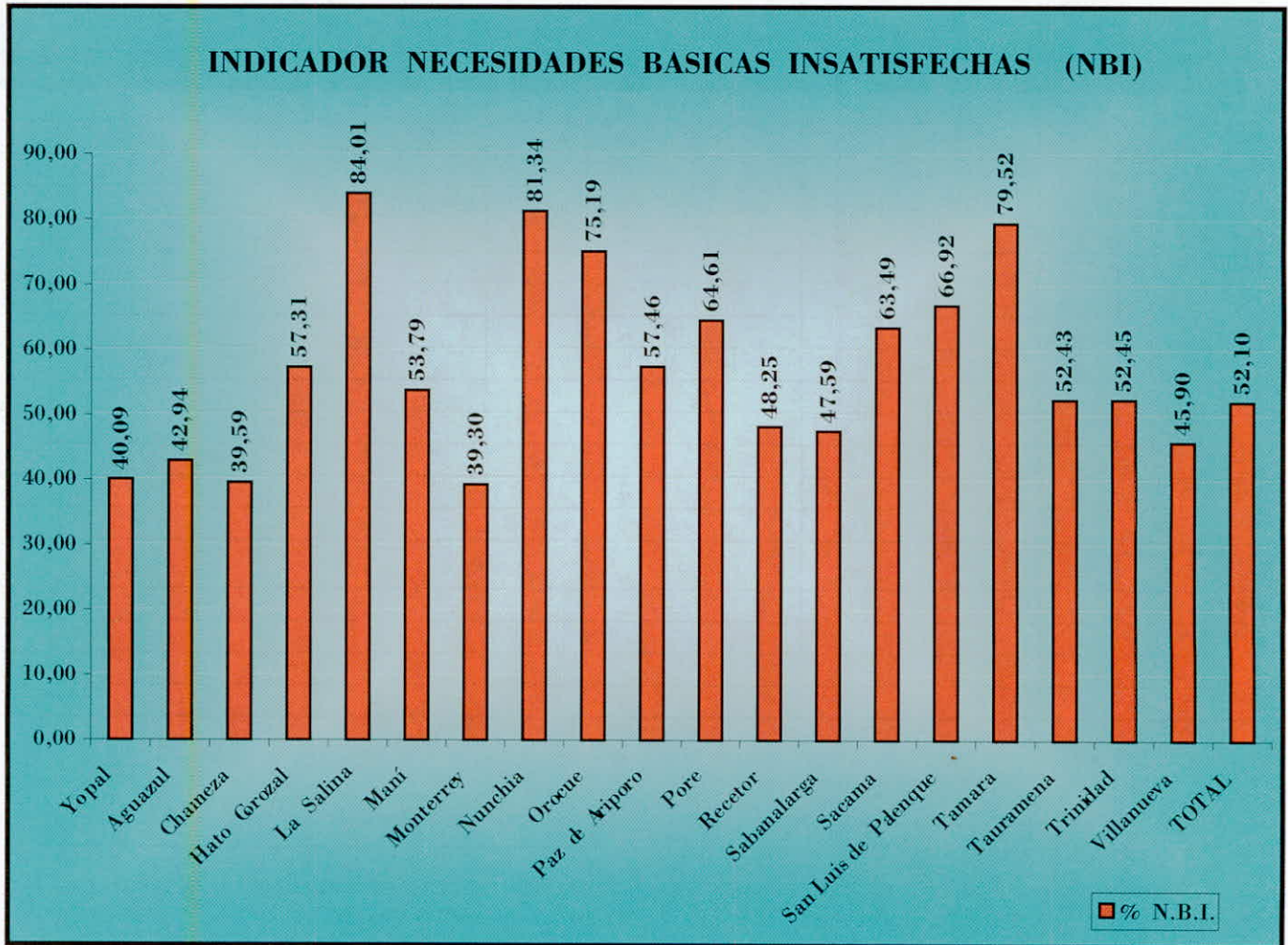
1.2 Poblacion discapacitada 2005

Principal alteración	Total	El sistema nervioso	Los ojos	Los oídos	Los demás órganos de los sentidos (olfato, tacto, gusto)	La voz y el habla	El sistema cardiorrespiratorio y las defensas	La digestión, el metabolismo, las hormonas	El sistema genital y reproductivo	El movimiento del cuerpo, manos, brazos, piernas	La piel	Otra
Total	6308	904	1205	477	42	552	621	149	95	2039	52	172
Yopal	2248	282	450	137	17	187	264	66	35	726	15	69
Aguazul	606	75	158	51	5	32	62	9	14	179	15	6
Chámeza	29	1	2	1	.	12	.	1	.	12	.	.
Hato Corozal	329	60	88	22	1	28	30	6	7	85	2	.
La Salina	63	3	33	9	.	5	2	2	.	9	.	.
Maní	189	33	12	25	6	29	9	2	1	46	.	26
Monterrey	371	68	52	36	.	29	26	13	7	135	3	2
Nunchía	151	13	18	22	.	26	3	2	.	54	1	12
Orocué	287	35	82	13	1	10	27	9	5	100	3	2
Paz de Ariporo	313	57	50	28	.	18	35	6	5	110	2	2
Pore	133	23	18	8	1	25	5	6	.	45	1	1
Recetor	78	8	29	7	.	6	6	.	1	18	.	3
Sabanalarga	220	40	35	17	.	26	26	9	9	57	.	1
Sácama	62	6	3	8	3	3	5	.	.	33	.	1
San Luis/Palenque	156	20	31	14	.	14	9	1	1	59	2	5
Támara	128	10	19	11	1	28	6	3	1	46	.	3
Tauramena	402	81	53	15	6	31	73	9	3	120	2	9
Trinidad	235	39	34	33	1	26	9	1	2	86	3	1
Villanueva	308	50	38	20	.	17	24	4	4	119	3	29

Fuente: DANE 2005 - Dirección de Censos y Demografía - MUNICIPIO, SEGÚN PRINCIPAL ALTERACION PARA EL DESARROLLO DE ACTIVIDADES COTIDIANAS

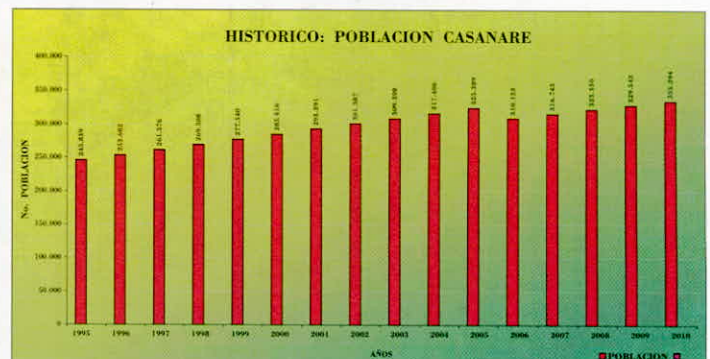
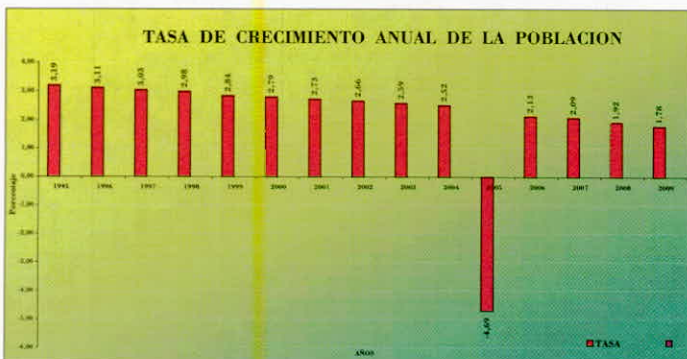


1.3 Indicador necesidades básicas insatisfechas (NBI)



FUENTE: DANE, 1993

1.4 Proyecciones de población por área y municipios 1995 – 2010



Fuente: Censo 1993 proyectado por el DANE

1.4 Proyecciones de población por área y municipios 1995 – 2010

Codigo DANE	Municipios	1995			1996			1997			1998			1999		
		Total	Cabecera	Resto	Total	Cabecera	Resto	Total	Cabecera	Resto	Total	Cabecera	Resto	Total	Cabecera	Resto
001	Yopal	66.633	42.964	23.669	68.758	44.650	24.108	70.898	46.364	24.534	73.048	48.105	24.943	75.225	49.883	25.342
010	Aguazul	18.549	11.029	7.520	19.141	11.462	7.679	19.736	11.902	7.834	20.335	12.349	7.986	20.941	12.805	8.136
015	Chameza	2.482	666	1.816	2.562	693	1.869	2.641	719	1.922	2.721	746	1.975	2.803	774	2.029
125	Hato Corozal	9.018	1.857	7.161	9.306	1.930	7.376	9.595	2.004	7.591	9.886	2.079	7.807	10.181	2.156	8.025
136	La Salina	1.411	254	1.157	1.456	264	1.192	1.501	274	1.227	1.547	285	1.262	1.593	295	1.298
139	Maní	13.351	4.949	8.402	13.777	5.143	8.634	14.206	5.340	8.866	14.637	5.541	9.096	15.073	5.746	9.327
162	Monterrey	9.964	5.460	4.504	10.282	5.674	4.608	10.601	5.892	4.709	10.923	6.113	4.810	11.248	6.339	4.909
225	Nunchia	9.950	903	9.047	10.267	939	9.328	10.587	975	9.612	10.908	1.011	9.897	11.233	1.049	10.184
230	Orocue	7.494	1.996	5.498	7.733	2.074	5.659	7.974	2.154	5.820	8.215	2.235	5.980	8.460	2.317	6.143
250	Paz de Ariporo	34.613	11.729	22.884	35.717	12.190	23.527	36.829	12.658	24.171	37.945	13.133	24.812	39.076	13.618	25.458
263	Pore	9.304	2.908	6.396	9.601	3.022	6.579	9.900	3.138	6.762	10.200	3.256	6.944	10.504	3.377	7.127
279	Recetor	2.975	145	2.830	3.069	151	2.918	3.165	156	3.009	3.261	162	3.099	3.358	168	3.190
300	Sabanalarga	3.904	998	2.906	4.029	1.038	2.991	4.154	1.077	3.077	4.280	1.118	3.162	4.407	1.159	3.248
315	Sacama	1.325	524	801	1.367	545	822	1.410	565	845	1.453	587	866	1.496	608	888
325	San Luis de Pa	8.383	1.431	6.952	8.650	1.487	7.163	8.919	1.544	7.375	9.190	1.602	7.588	9.464	1.661	7.803
400	Tamara	9.238	1.412	7.826	9.532	1.467	8.065	9.829	1.523	8.306	10.127	1.581	8.546	10.429	1.639	8.790
410	Tauramena	8.729	3.383	5.346	9.008	3.515	5.493	9.288	3.650	5.638	9.570	3.787	5.783	9.855	3.928	5.927
430	Trinidad	8.005	3.345	4.660	8.260	3.476	4.784	8.517	3.610	4.907	8.775	3.745	5.030	9.037	3.884	5.153
440	Villanueva	20.511	14.101	6.410	21.167	14.654	6.513	21.826	15.217	6.609	22.487	15.788	6.699	23.157	16.372	6.785
	TOTAL	245.839	110.054	135.785	253.682	114.374	139.308	261.576	118.762	142.814	269.508	123.223	146.285	277.540	127.778	149.762

2000			2001			2002			2003			2004			2005		
Total	Cabecera	Resto	Total	Cabecera	Resto	Total	Cabecera	Resto	Total	Cabecera	Resto	Total	Cabecera	Resto	Total	Cabecera	Resto
77.360	51.654	25.706	79.521	53.462	26.059	81.689	55.294	26.395	83.860	57.148	26.712	86.030	59.021	27.009	88.194	60.910	27.284
21.535	13.260	8.275	22.137	13.724	8.413	22.740	14.194	8.546	23.344	14.670	8.674	23.948	15.151	8.797	24.551	15.636	8.915
2.882	801	2.081	2.963	829	2.134	3.043	858	2.185	3.124	886	2.238	3.205	915	2.290	3.286	945	2.341
10.470	2.232	8.238	10.762	2.310	8.452	11.056	2.390	8.666	11.349	2.470	8.879	11.643	2.551	9.092	11.936	2.632	9.304
1.638	306	1.332	1.684	316	1.368	1.730	327	1.403	1.776	338	1.438	1.822	349	1.473	1.868	361	1.507
15.501	5.950	9.551	15.934	6.158	9.776	16.368	6.369	9.999	16.803	6.582	10.221	17.238	6.798	10.440	17.671	7.016	10.655
11.568	6.564	5.004	11.891	6.794	5.097	12.215	7.027	5.188	12.540	7.262	5.278	12.864	7.500	5.364	13.188	7.740	5.448
11.551	1.086	10.465	11.874	1.124	10.750	12.198	1.162	11.036	12.522	1.201	11.321	12.846	1.241	11.605	13.169	1.280	11.889
8.700	2.399	6.301	8.943	2.483	6.460	9.187	2.568	6.619	9.431	2.655	6.776	9.676	2.742	6.934	9.919	2.829	7.090
40.185	14.102	26.083	41.308	14.595	26.713	42.434	15.096	27.338	43.562	15.602	27.960	44.689	16.113	28.576	45.813	16.629	29.184
10.802	3.496	7.306	11.104	3.619	7.485	11.406	3.743	7.663	11.710	3.868	7.842	12.013	3.995	8.018	12.315	4.123	8.192
3.453	174	3.279	3.550	180	3.370	3.647	186	3.461	3.744	193	3.551	3.840	199	3.641	3.937	205	3.732
4.533	1.200	3.333	4.659	1.242	3.417	4.786	1.285	3.501	4.913	1.328	3.585	5.041	1.372	3.669	5.167	1.416	3.751
1.538	630	908	1.581	652	929	1.624	674	950	1.668	697	971	1.711	720	991	1.754	743	1.011
9.732	1.720	8.012	10.004	1.780	8.224	10.277	1.841	8.436	10.550	1.903	8.647	10.823	1.965	8.858	11.095	2.028	9.067
10.725	1.697	9.028	11.025	1.757	9.268	11.325	1.817	9.508	11.626	1.878	9.748	11.927	1.939	9.988	12.227	2.001	10.226
10.135	4.067	6.068	10.418	4.209	6.209	10.702	4.353	6.349	10.986	4.499	6.487	11.271	4.647	6.624	11.554	4.796	6.758
9.293	4.022	5.271	9.553	4.162	5.391	9.813	4.305	5.508	10.074	4.449	5.625	10.335	4.595	5.740	10.595	4.742	5.853
23.815	16.953	6.862	24.480	17.546	6.934	25.147	18.147	7.000	25.816	18.756	7.060	26.484	19.371	7.113	27.150	19.991	7.159
285.416	132.313	153.103	293.391	136.942	156.449	301.387	141.636	159.751	309.398	146.385	163.013	317.406	151.184	166.222	325.389	156.023	169.366

2.006			2.007			2.008			2.009			2.010		
Total	Cabecera	Resto	Total	Cabecera	Resto	Total	Cabecera	Resto	Total	Cabecera	Resto	Total	Cabecera	Resto
84.057	58.438	25.619	85.851	60.080	25.771	87.641	61.734	25.907	89.320	63.326	25.994	90.906	64.867	26.039
23.399	15.001	8.398	23.899	15.422	8.477	24.397	15.847	8.550	24.864	16.256	8.608	25.306	16.652	8.654
3.132	906	2.226	3.198	932	2.266	3.265	958	2.307	3.328	982	2.346	3.387	1.006	2.381
11.376	2.526	8.850	11.619	2.596	9.023	11.861	2.668	9.193	12.088	2.737	9.351	12.303	2.803	9.500
1.780	346	1.434	1.818	356	1.462	1.856	365	1.491	1.892	375	1.517	1.925	384	1.541
16.842	6.731	10.111	17.202	6.920	10.282	17.561	7.111	10.450	17.897	7.294	10.603	18.215	7.472	10.743
12.569	7.426	5.143	12.837	7.635	5.202	13.105	7.845	5.260	13.356	8.047	5.309	13.593	8.243	5.350
12.551	1.228	11.323	12.819	1.263	11.556	13.087	1.298	11.789	13.337	1.331	12.006	13.574	1.363	12.211
9.454	2.715	6.739	9.655	2.791	6.864	9.857	2.868	6.989	10.046	2.942	7.104	10.224	3.013	7.211
43.664	15.954	27.710	44.596	16.402	28.194	45.526	16.854	28.672	46.398	17.288	29.110	47.222	17.709	29.513
11.737	3.956	7.781	11.988	4.067	7.921	12.238	4.179	8.059	12.472	4.287	8.185	12.693	4.391	8.302
3.752	197	3.555	3.832	203	3.629	3.912	208	3.704	3.987	213	3.774	4.058	219	3.839
4.925	1.358	3.567	5.030	1.396	3.634	5.135	1.435	3.700	5.233	1.472	3.761	5.326	1.507	3.819
1.671	713	958	1.707	733	974	1.743	753	990	1.776	772	1.004	1.808	791	1.017
10.575	1.946	8.629	10.801	2.000	8.801	11.026	2.056	8.970	11.237	2.109	9.128	11.436	2.160	9.276
11.653	1.920	9.733	11.902	1.974	9.928	12.150	2.028	10.122	12.383	2.081	10.302	12.603	2.131	10.472
11.012	4.601	6.411	11.247	4.730	6.517	11.482	4.861	6.621	11.702	4.986	6.716	11.909	5.107	6.802
10.098	4.550	5.548	10.313	4.678	5.635	10.528	4.806	5.722	10.730	4.930	5.800	10.921	5.050	5.871
25.876	19.179	6.697	26.429	19.718	6.711	26.980	20.261	6.719	27.497	20.784	6.713	27.985	21.289	6.696
310.123														

1.4.1 Población Censo 2006

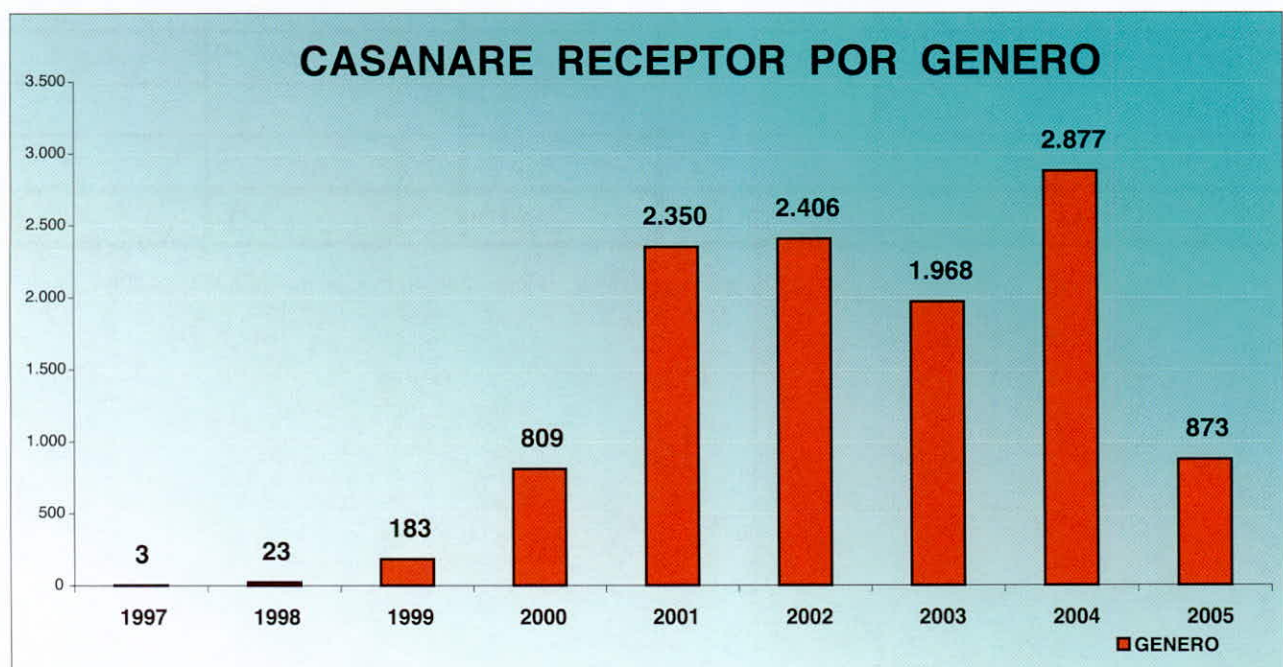
Codigo DANE	Municipios	Poblacion Total			Cabecera			Resto		
		Total	Hombre	Mujer	Total	Hombre	Mujer	Total	Hombre	Mujer
001	Yopal	103.754	52.129	51.625	88.928	44.152	44.776	14.826	7.977	6.849
010	Aguazul	27.443	13.958	13.485	19.986	9.889	10.097	7.457	4.069	3.388
015	Chameza	1.697	945	752	1.131	627	504	566	318	248
125	Hato Corozal	9.618	5.142	4.476	3.512	1.787	1.725	6.106	3.355	2.751
136	La Salina	1.236	708	528	506	306	200	730	402	328
139	Maní	10.493	5.544	4.949	6.838	3.455	3.383	3.655	2.089	1.566
162	Monterrey	11.421	5.756	5.665	10.011	4.971	5.040	1.410	785	625
225	Nunchia	7.909	4.335	3.574	1.774	928	846	6.135	3.407	2.728
230	Orocue	7.324	3.808	3.516	4.046	2.042	2.004	3.278	1.766	1.512
250	Paz de Ariporo	25.324	12.879	12.445	15.906	7.665	8.241	9.418	5.214	4.204
263	Pore	7.490	3.911	3.579	3.538	1.754	1.784	3.952	2.157	1.795
279	Recetor	1.544	850	694	568	325	243	976	525	451
300	Sabanalarga	3.232	1.652	1.580	1.500	708	792	1.732	944	788
315	Sacama	1.638	883	755	1.026	555	471	612	328	284
325	San Luis de Palenque	6.982	3.819	3.163	1.775	887	888	5.207	2.932	2.275
400	Tamara	6.480	3.404	3.076	1.932	957	975	4.548	2.447	2.101
410	Tauramena	15.896	8.583	7.313	10.197	5.054	5.143	5.699	3.529	2.170
430	Trinidad	11.083	5.661	5.422	6.003	2.902	3.101	5.080	2.759	2.321
440	Villanueva	20.730	10.424	10.306	17.331	8.476	8.855	3.399	1.948	1.451
	TOTAL	281.294	144.391	136.903	196.508	97.440	99.068	84.786	46.951	37.835

Fuente: DANE, Censo 2006

1.7 Población desplazada a Casanare 1997-2005

AÑOS	GENERO			%	FAMILIAS
	Masc	Fem.	Total		
1997	2	1	3	0,03%	3
1998	12	11	23	0,20%	3
1999	91	92	183	1,59%	33
2000	410	399	809	7,04%	157
2001	1.183	1.167	2.350	20,45%	560
2002	1.194	1.212	2.406	20,94%	560
2003	977	991	1.968	17,12%	475
2004	1.493	1.384	2.877	25,03%	718
2005	444	429	873	7,60%	205
TOTAL	5.806	5.686	11.492	100,0%	2.714

Fuente: Red de Solidaridad Social - 2005



1.8 Población desplazada por municipio 2006

MUNICIPIOS	RECEPTORES		EXPULSORES	
	2006			
	PERSONAS	FAMILIAS	PERSONAS	FAMILIAS
AGUAZUL	62	26	35	8
CHAMEZA	8	3	1	1
HATO COROZAL	22	9	37	9
LA SALINA			7	2
MANI	41	11	14	5
MONTERREY	31	8	17	6
NUNCHIA	1	1	6	1
OROCUE	11	4	19	4
PAZ DE ARIPORO	140	43	56	15
PORE	8	2	14	4
RECETOR			4	1
SABANALARGA	9	3		
SACAMA	10	6	18	5
SAN LUIS DE PALENQUE	29	5	3	2
TAMARA	17	5	31	9
TAURAMENA	32	8	5	1
TRINIDAD	26	5	29	5
VILLANUEVA	115	26		
YOPAL	625	251	25	7
TOTAL	1.187	416	321	85

FUENTE: ACCION SOCIAL(agencia presidencial para la accion social y la cooperacion internacional) - AGOSTO - 2006

1.9 Desplazamientos masivos Casanare 2001 – 2004

AÑO	Municipio Desplazamiento	Zona Rural o Urbana del Desplazamiento	Municipio de Llegada	Zona Rural o Urbana de Llegada	M.	F.	T.	FAMILIAS
2001	CHAMEZA	Vereda Teguita Alta Vereda Teguita Baja	Yopal Rector Pajarito Sogamoso	Barrio el Centro	720	480	1.200	240
	CHAMEZA	Vereda Gurubita Vereda Sinagasa Vereda Chuyaga	Pajarito	Barrio el Centro	125	175	300	75
	YOPAL	Vereda Cagui Charte Vereda Charte Vereda Cagui Milagros Vereda Volcaneras Vereda Bella vista	Yopal	Barrio el Centro Barrio Bicentenario Barrio 20 de Julio Barrio El Fical	277	263	540	85
2002	RECETOR	Vereda Guarubita Vereda Lagunita Vereda Vegon Vereda Piaguita Vereda Comogo	0	Barrio el Centro	91	93	184	50
2003	CHAMEZA	Vereda Jordan Bajo Vereda Jordan Alto Vereda San Rafael Vereda La Palma	Chameza	Barrio el Centro	112	98	210	46
2004	TAURAMENA	VEREDA CARUPANA, LA URAMA, VIGIA, PIÑALITO, TUNUPE	TAURAMENA	B. EL CENTRO	36	25	61	11
	MANI	VEREDA CAMPANERO, SANTAMARIA, GUAYANAS, CHAVINAVE, GUINEA, ISLAS, LA LLANERITA, SANTA	MANI	B. EL CENTRO	613	528	1141	277
	MONTERREY	GUIRA, VIGIA TROMPILLOS, LA ESMERALDA, PALMIRA, PUNTA GUIRA, PARATEBUENO, GUAFA,	MONTERREY	B. EL CENTRO	50	39	89	30
	VILLANUEVA	VEREDA CARIBAYONA, MATA DE LA URAMA, COROCITO, LA ESMERALDA	VILLANUEVA	B. EL CENTRO	33	35	68	13
	MONTERREY	VEREDA TACUYA, LA LUCHA, MATA DE URAMA, GUIRA, VIGIA TROMPILLOS, ESMERALDA	VILLANUEVA	B. EL CENTRO	33	35	68	13

Fuente: Red de Solidaridad Social -Sistema Unico de Registro (SUR)- 2004

1.10 Area construida por municipios 2004-2006

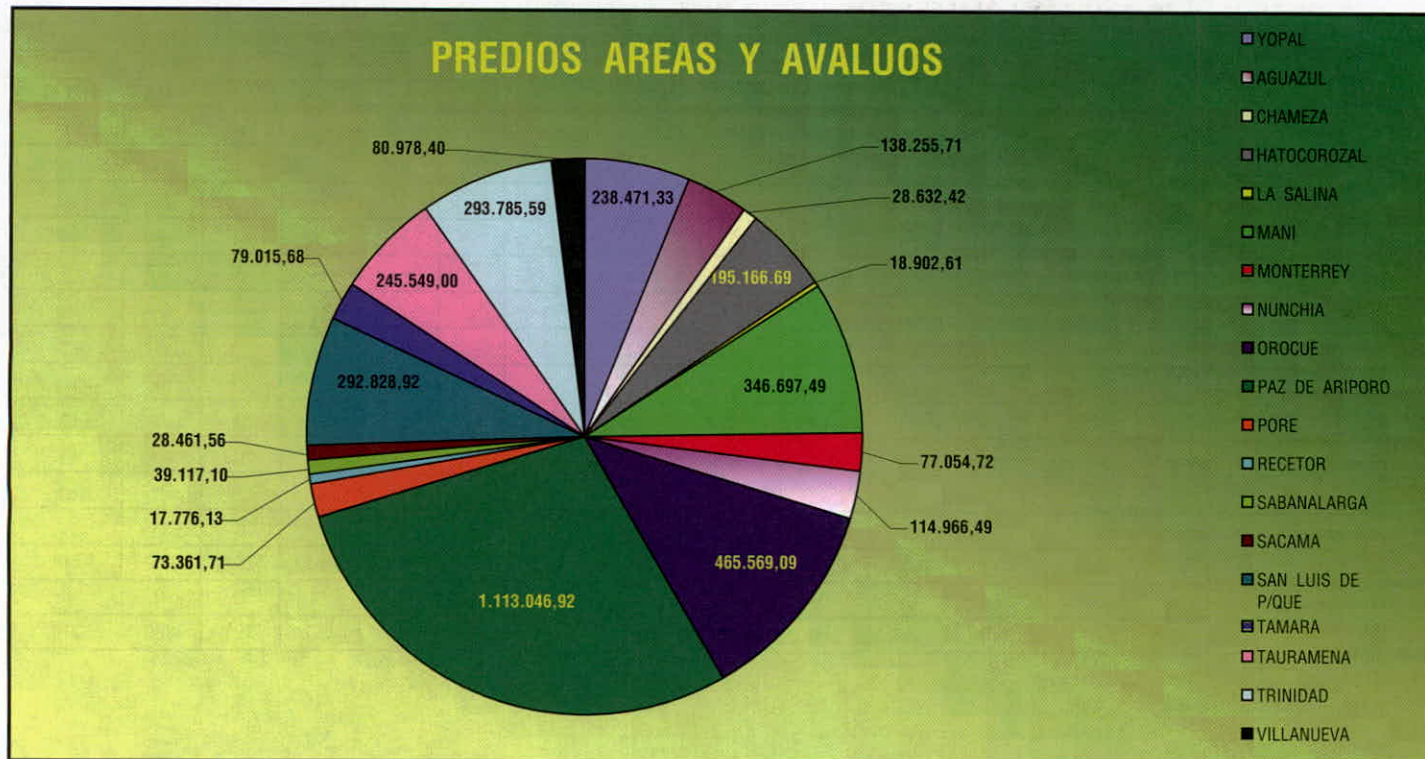
Municipio	Total área construida edificaciones urbanas (m2)			Área construida viviendas urbanas (m2)			Área construida otras edificaciones urbanas (m2)		
	2004	2005	2006	2004	2005	2006	2004	2005	2006
Aguazul	9360	9601,72	5853,52	5950,19	4295,72	4460,53	3409,81	5306	1392,99
Chámeza	800	1180	3882	800	880	3200	0	300	682
Hato Corozal	0	0	2928	0	0	600	0	0	0
La Salina	3704	2280,8	0	0	2162,4	0	3704	118,4	0
Maní	5335,64	5253	82,49	5335,64	5253	82,49	0	0	0
Monterrey	109205,46	31584,25	5237,63	6144	2900	4813,63	103061,46	28684,25	424
Nunchía	150	5106	0	150	4101	0	0	1005	0
Orocue	1560	2145,74	2362,17	1235	1575,26	1926,17	325	570,48	436
Paz de Ariporo	7734,05	6446,6	3964,8	4377,23	47	2298,8	3356,82	6399,6	1666
Pore	94989	96679	98523	89768	91264	92994	5221	5415	5529
Recetor	240	490	N.R.	120	130	N.R.	120	360	N.R.
Sabanalarga	1068,69	10860,7	1065,04	495,99	3996	73,07	572,7	6864,7	991,97
Sácama	1813,25	368	2513,5	400	121	2110,5	1413,25	247	403
San Luis de Palenque	0	1601,85	17217	0	1601,85	0	0	0	17217
Támara	0	212	153	0	212	153	288	168,35	0
Tauramena	4267,76	26790,74	4529,08	4267,76	4844,74	4529,08	0	21946	0
Trinidad	2133	4233	3520	1520	3520	2620	613	713	900
Villanueva	7039,38	12702,94	7273,31	3015,46	6322,81	3941,4	4023,92	6380,13	3331,91
Yopal	28675,7	25863,8	12950,6	23425,23	18516,52	10635,36	5250,47	7347,28	2315,24
Total	278075,93	243400,14	172055,14	147004,5	151743,3	134438,03	131359,43	91825,19	35289,11

Fuente: Alcaldías Municipales

1.11 Predios, áreas y avaluos Departamento de Casanare

NOMBRE MUNICIPIO	CABECERA			CORREGIMIENTOS			RURAL			TOTAL		
	Predios	Área (Hect)	Avaluo (millones)	Predios	Área (Hect)	Avaluo (millones\$)	Predios	Área (Hect)	Avaluo (millones\$)	Predios	Área (Hect)	Avaluo (millones)
YOPAL	28.422	801,66	565834690,	1.810	102,44	11974993,5	6.685	237567,23	174542385,2	36.917,00	238.471,33	752.352.068,70
AGUAZUL	7.520	308,09	67861023,	598	59,78	2528862,5	2.915	137887,84	48815966,6	11.033,00	138.255,71	119.205.852,10
CHAMEZA	588	23,14	2294869,	0	0,00	.	736	28609,28	4820710,8	1.324,00	28.632,42	7.115.579,80
HATOCOROZAL	1.901	709,12	6807648,	376	38,02	512733,9	1.128	194419,55	35275708,	3.405,00	195.166,69	42.596.089,90
LA SALINA	136	4,13	188645,5	0	0,00	.	485	18898,48	624144,	621,00	18.902,61	812.789,50
MANI	3.052	189,98	22889627,	116	9,17	834354,	1.689	346498,34	44298855,	4.857,00	346.697,49	68.022.836,00
MONTERREY	3.719	430,38	25010069,	219	23,25	751583,	1.489	76601,09	17640721,8	5.427,00	77.054,72	43.402.373,80
NUNCHIA	336	30,36	1441221,5	0	0,00	.	1.550	114936,13	18765307,4	1.886,00	114.966,49	20.206.528,90
OROCUE	858	243,65	5265388,	47	4,83	173470,	698	465320,61	13437776,5	1.603,00	465.569,09	18.876.634,50
PAZ DE ARIPORO	5.969	1.032,45	38311961,5	251	33,95	1586477,	2.424	1111980,52	29973613,	8.644,00	1.113.046,92	69.872.051,50
PORE	2.048	101,88	11415623,5	0	0,00	.	1.405	73259,83	19444884,	3.453,00	73.361,71	30.860.507,50
RECETOR	39	4,11	188609,	37	3,16	24170,3	701	17768,86	2775788,8	777,00	17.776,13	2.988.568,10
SABANALARGA	643	40,45	5069862,	260	28,36	1218956,5	912	39048,29	33593722,	1.817,00	39.117,10	39.882.540,50
SACAMA	149	49,08	883618,	0	0,00	.	224	28412,48	588483,4	373,00	28.461,56	1.472.101,40
SAN LUIS DE P/QUE	914	52,00	4627875,6	85	6,93	154254,8	1.346	292769,99	32532524,2	2.345,00	292.828,92	37.314.654,60
TAMARA	705	17,73	3066326,5	0	0,00	.	5.182	78997,95	3484410,6	5.887,00	79.015,68	6.550.737,10
TAURAMENA	3.776	145,42	25358386,5	0	0,00	.	2.133	245403,58	45991123,5	5.909,00	245.549,00	71.349.510,00
TRINIDAD	1.635	109,88	15847270,5	245	17,97	675555,	1.296	293657,74	34593642,9	3.176,00	293.785,59	51.116.468,40
VILLANUEVA	5.586	557,12	45812883,	480	39,14	649851,	1.307	80382,14	45150198,4	7.373,00	80.978,40	91.612.932,40
TOTAL DEPTAL	67.998	4.850,63	848.175.597,10	4.524	367,00	21.085.261,50	34.305,00	3.882.419,93	606.349.966,10	106.827,00	3.887.637,56	1.475.610.824,70
Participación	63,7%	0,12%	57,5%	4,2%	0,01%	1,4%	32,1%	99,87%	41,1%	100,0%	100,00%	100,0%

Fuente: Instituto Colombiano de Desarrollo Rural - INCODER, 2005



1.12 Consolidado de Registro Civil 2005



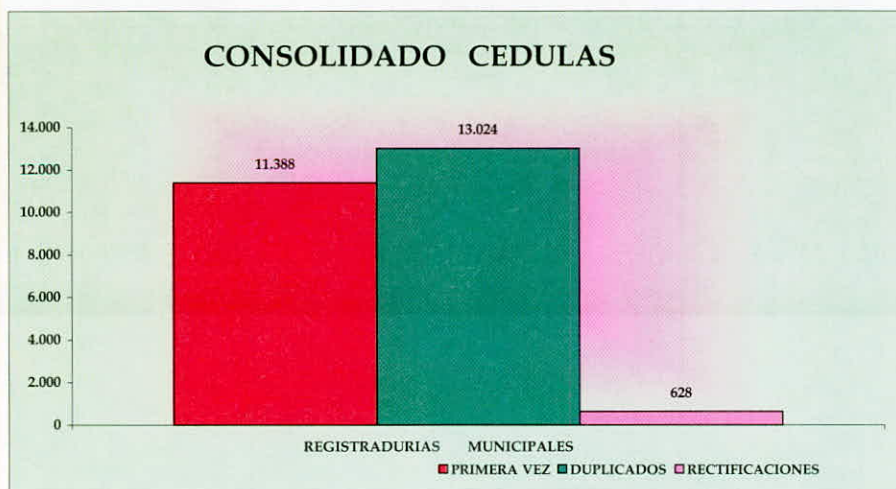
MES	NACIMIENTOS					MATRIMONIO			DEFUNCIONES					
	INSCRIPCIONES					CERTIF.	INSC.	CERT.	INSCRIPCIONES					CERTIF.
	1	2	3	4	3+4	5	6	7	8	14	9	11	9+11	12
	MAY.	MEN.	HOM.	MUJ.	TOTAL	TOTAL	TOTAL	TOTAL	MEN.	MAY	HOM.	MUJ.	TOTAL	TOTAL
ENERO	4	22	14	12	26	50	4	0	0	2	2	0	2	0
FEBRERO	5	30	12	23	35	100	2	0	0	0	0	0	0	0
MARZO	53	652	349	356	705	1378	57	40	8	81	62	27	89	46
ABRIL	65	687	394	359	753	1927	52	52	6	85	66	24	90	78
MAYO	86	712	426	375	801	1375	50	30	8	81	55	34	89	72
JUNIO	68	618	341	350	691	1278	55	37	6	83	58	31	89	70
JULIO	63	704	400	369	769	1554	66	52	5	86	63	28	91	66
AGOSTO	88	612	345	356	701	1879	54	62	7	100	63	43	106	82
SEPTIEMBRE	70	712	454	345	799	1687	60	62	7	70	48	29	77	95
OCTUBRE	59	676	368	373	741	1681	59	63	4	79	51	31	82	64
NOVIEMBRE	69	618	323	365	688	2135	52	30	1	66	48	19	67	67
DICIEMBRE	52	594	323	324	647	2872	46	35	5	72	51	27	78	78
REGISTRADURIA	682	6637	3749	3607	7356	17916	557	463	57	805	567	293	860	718
NOTARIAS	0	0	0	0	0	0	0	0	0	0	0	0	0	0
	682	6637	3749	3607	7356	17916	557	463	57	805	567	293	860	718

Fuente: Registraduría - Delegación en Casanare - 2005

1.13 Producción cédulas consolidado año 2005

REGISTRADURIAS MUNICIPALES		TIPO DE EXPEDICION									SUB-TOTALES
		PRIMERA VEZ			DUPLICADOS			RECTIFICACIONES			
		M	F	TOT	M	F	TOT	M	F	TOT	
1	ENERO	274	256	530	249	249	498	15	10	25	1053
2	FEBRERO	258	299	557	317	248	565	11	24	35	1157
3	MARZO	235	276	511	307	230	537	6	14	20	1068
4	ABRIL	271	258	529	321	282	603	14	13	27	1159
5	MAYO	267	250	517	360	264	624	14	10	24	1165
6	JUNIO	255	259	514	336	255	591	13	13	26	1131
7	JULIO	273	317	590	324	288	612	17	25	42	1244
8	AGOSTO	265	256	521	301	249	550	13	18	31	1102
9	SEPTIEMBRE	250	248	498	342	242	584	11	16	27	1109
10	OCTUBRE	222	233	455	262	230	492	14	12	26	973
11	NOVIEMBRE	237	235	472	433	423	856	14	17	31	1359
12	DICIEMBRE	2.807	2.887	5.694	3.552	2.960	6.512	142	172	314	12.520
SUB- TOTALES		5.614	5.774	11.388	7.104	5.920	13.024	284	344	628	25.040
TOTALES			11.388			13.024		628			25.040

Fuente: Registraduría - Delegación en Casanare - 2005



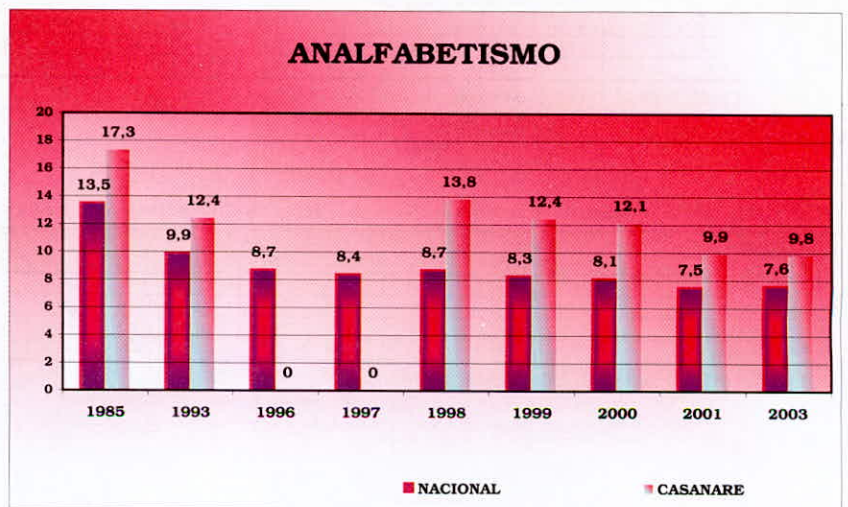
2. Dimensión: Social

2.1 Sector educativo

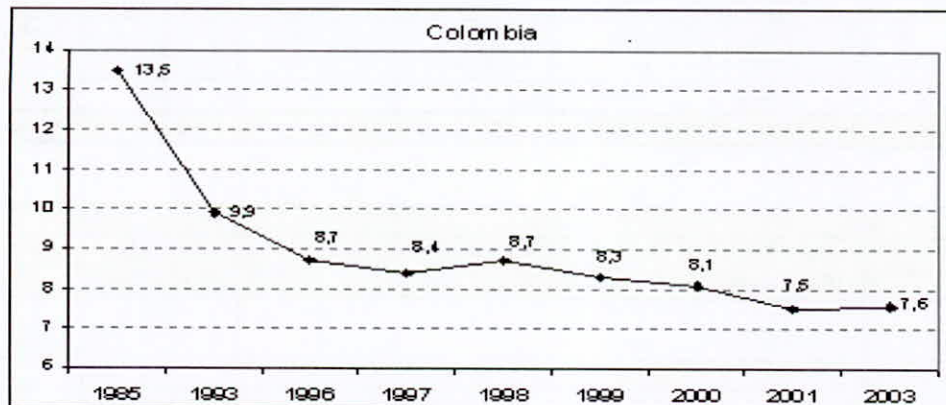
2.1.1 Analfabetismo en Casanare

	NACIONAL	CASANARE
1985	13,5	17,3
1993	9,9	12,4
1996	8,7	DND
1997	8,4	DND
1998	8,7	13,8
1999	8,3	12,4
2000	8,1	12,1
2001	7,5	9,9
2003	7,6	9,8

DND = Datos no disponibles, Población: Departamental, Proyecciones DANE
 Tasas de Analfabetismo ENH
 Proyecto: Yanory Archila



Proyecto: Yanory Archila



FUENTE: DNP-UDS-Misión Social, con base en censos 85-93.
 Dane/EH nacionales.

2.1.2 Casanare: indicadores de eficiencia interna

APROBADOS ó PROMOCION (Contempla en el Nivel de Preescolar (Prejardin, Jardin y Transición)

Niveles Educativos	2005		2004		2003		2002		2001		2000		1999		1998	
	No.	Tasa	No.	Tasa	No.	Tasa	No.	Tasa	No.	Tasa	No.	Tasa	No.	Tasa	No.	Tasa
PREESCOLAR	6.941	86,06%	6.971	85,57%	7.783	89,28%	6.943	90,95%	6.038	88,70%	4.873	88,18%	5.113	90,59%	4.771	90,04%
B. PRIMARIA	39.177	83,00%	37.883	81,31%	39.118	83,98%	37.136	83,97%	32.527	78,75%	30.523	77,92%	29.938	78,97%	30.076	79,91%
B. SECUNDARIA	18.192	80,92%	16.033	80,62%	15.447	85,48%	13.770	85,57%	11.067	74,21%	11.149	75,76%	10.963	73,50%	12.573	82,71%
EDUC. MEDIA	4.960	87,65%	4.433	86,73%	3.960	89,61%	3.453	90,58%	3.338	83,83%	3.430	86,64%	3.268	83,97%	3.127	90,56%
Estudiantes APROBADOS	69.270		65.320		66.308		61.302		52.970		49.975		49.282		50.547	

FUENTE : CENSO EDUC. DANE C-600(Aplicado año 1998-2006).

DESERTORES (Contempla en el Nivel de Preescolar- Todos los Grados (Prejardin, Jardin y Transición)

Niveles Educativos	2005		2004		2003		2002		2001		2000		1999		1998	
	No.	Tasa	No.	Tasa	No.	Tasa	No.	Tasa	No.	Tasa	No.	Tasa	No.	Tasa	No.	Tasa
PREESCOLAR	777	9,63%	826	10,14%	757	8,68%	522	6,84%	636	9,34%	539	9,75%	467	8,27%	434	8,19%
B. PRIMARIA	4141	8,77%	4.747	10,19%	4.516	9,70%	3.939	8,91%	4.408	10,67%	4.140	10,57%	3.947	10,41%	4.089	10,86%
B. SECUNDARIA	1724	7,67%	1.821	9,16%	1.479	8,18%	1.307	8,12%	1.482	9,94%	1.411	9,59%	1.250	8,38%	1.066	7,01%
EDUC. MEDIA	293	5,18%	371	7,26%	247	5,59%	188	4,93%	294	7,38%	211	5,33%	173	4,45%	154	4,46%

FUENTE : CENSO EDUC. DANE C-600(Aplicado año 1998 - 2006).

REPROBADOS (Contempla en el Nivel de Preescolar- Todos los Grados (Prejardin, Jardin y Transición)

Niveles Educativos	2005		2004		2003		2002		2001		2000		1999		1998	
	No.	Tasa	No.	Tasa	No.	Tasa	No.	Tasa	No.	Tasa	No.	Tasa	No.	Tasa	No.	Tasa
PREESCOLAR	179	2,22%	183	2,25%	178	133,83%	169	2,21%	133	1,95%	114	2,06%	64	1,13%	94	1,77%
B. PRIMARIA	2.697	5,71%	2.943	6,32%	2.946	67,46%	3.150	7,12%	4.367	10,57%	4.511	11,52%	4.027	10,62%	3.470	9,22%
B. SECUNDARIA	1.894	8,42%	1.584	7,97%	1.145	48,41%	1.015	6,31%	2.365	15,86%	2.157	14,66%	2.703	18,12%	1.563	10,28%
EDUC. MEDIA	234	4,14%	234	4,58%	212	60,57%	171	4,49%	350	8,79%	318	8,03%	451	11,59%	172	4,98%

FUENTE : DATOS CENSO EDUC. DANE C-600(Aplicado año 1998 - 2006).

2.1.3 Indicadores de cobertura: bruta y neta 1999-2006

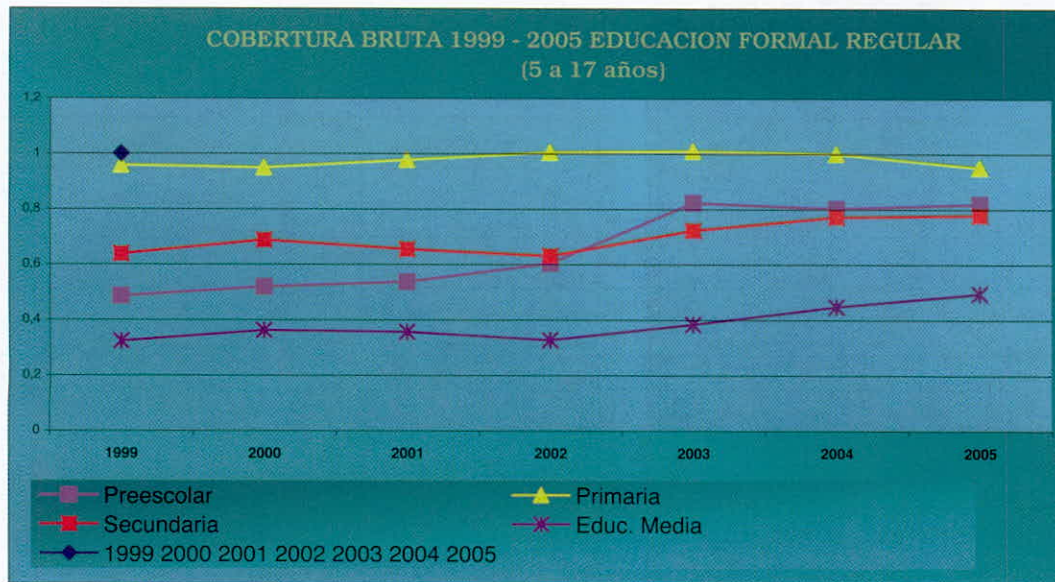
Cobertura Bruta

Niveles	1999	2000	2001	2002	2003	2004	2005	2006
Preescolar	49%	52%	54%	60%	82%	80%	82%	83%
Primaria	96%	95%	98%	100%	101%	100%	95%	94%
Secundaria	64%	69%	65%	63%	72%	77%	78%	82%
Educ. Media	32%	36%	36%	33%	38%	45%	49%	56%
Total	73%	75%	76%	77%	83%	85%	83%	85%

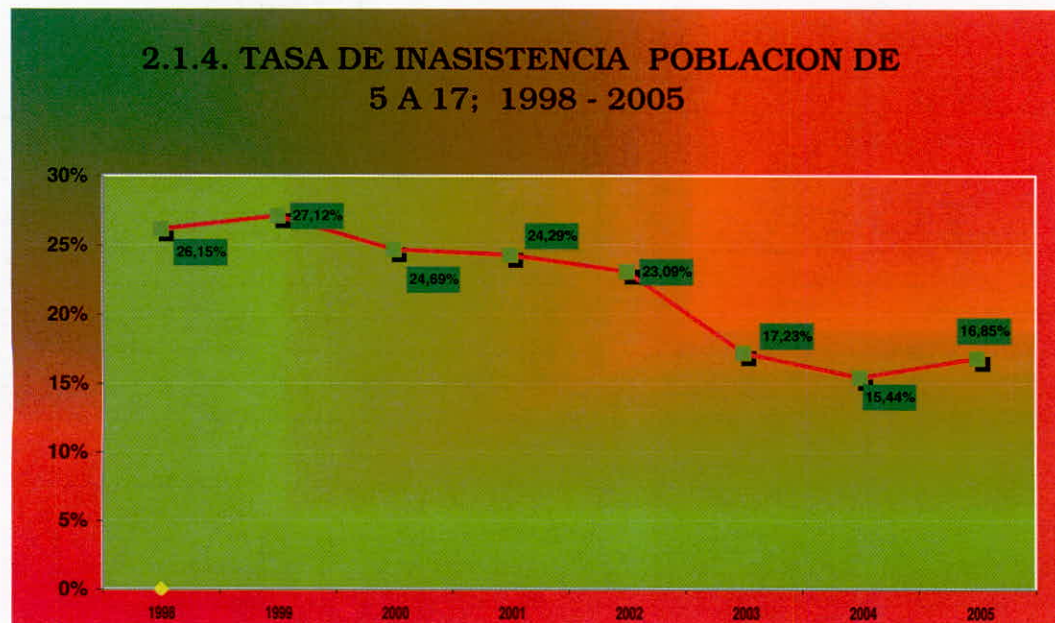
Cobertura Neta

Niveles Educativos	2003		2004		2005		2006	
	3 a 17 años	LEY 715 (5 a 17 años)	3 a 17 años	LEY 715 (5 a 17 años)	3 a 17 años	LEY 715 (5 a 17 años)	3 a 17 años	LEY 715 (5 a 17 años)
Preescolar	33%	67%	30%	61%	28%	61%	31%	69%
Primaria	85%	85%	85%	85%	82%	82%	82%	82%
Secundaria	51%	51%	55%	55%	55%	55%	59%	59%
Media	19%	19%	21%	21%	24%	24%	28%	28%
Total	57%	65%	59%	66%	58%	66%	60%	67%
Población Desescolarizada	43%	35%	41%	34%	42%	34%	40%	33%

Fuente: SED



2.1.4 Tasa de inasistencia: población de 5 a 17 años; 1998 - 2005



2.1.5 Docentes educación formal 1999-2006

SECTOR	1999	2000	2001	2002	2003	2004	2005	2006
SECTOR OFICIAL	2.712	2.691	2.780	2.784	2.928	3.077	3.044	3.205
SECTOR NO OFICIAL	210	251	254	250	267	270	246	260
TOTAL DOCENTES	2.922	2.942	3.034	3.034	3.195	3.347	3.290	3.465
ZONA URBANA	1.834	1.832	1.874	1.916	2.020	2.154	2.085	0
ZONA RURAL	1.088	1.110	1.160	1.118	1.175	1.193	1.205	0
TOTAL DOCENTES	2.922	2.942	3.034	3.034	3.195	3.347	3.290	0

Fuente de Datos : CENSO EDUC. DANE C600 (APLICADO AÑO 1999 AL 2005)

2.1.6 Establecimientos educativos oficiales despues de la integración o fusion: Educacion Formal Regular - 2004-2005

MPIO_	ESTABLECIMIENTOS	DIRECCION	Zona	RECTOR O DIRECTOR	TELEF_	Email_	Niveles Educativos
AGUAZUL	INST. EDUC. CAMILO TORRES RESTREPO	CALLE 15 N. 18-20 BARRIO GAITAN	URBANO	MARTIN JAVIER PLAZAS PEREZ	6382505	Instcamilotorres@starmedia.com	PREESCOLAR-PRIMARIA-SECUND. Y MEDIA.
AGUAZUL	INST. EDUC. SAN AGUSTIN	CALLE 9 - 10-37	URBANO	EDGAR RAMIREZ GALLEG0	6382211	ins_sanagustin_aguazul@hotmail.com	PREESCOLAR-PRIMARIA-SECUND.
AGUAZUL	INST. EDUC. JORGE ELIECER GAITAN	CALLE 20 CARRERA 19 BARRIO CARLOS PIZARRO	URBANO	CARLOS HUMBERTO PINZON SANTOS	6382767		PREESCOLAR-PRIMARIA-SECUND.
AGUAZUL	INST. EDUC. LA TURUA	VEREDA LA TURUA	RURAL	HENRY GUILLERMO PRIETO CELY			PREESCOLAR-PRIMARIA-SECUND.
AGUAZUL	CENTRO EDUC. CUPIAGUA	VEREDA CUPIAGUA	RURAL	ROSA MUNEVAR VALBUENA		colcupiagua@latinmail.com	PREESCOLAR-PRIMARIA-SECUND.
AGUAZUL	INST. EDUC. LUIS MARIA JIMENEZ	VEREDA SAN JOSE DEL BUBUY	RURAL	RAMON GUSTAVO ALFONSO LOPEZ			PREESCOLAR-PRIMARIA-SECUND. Y MEDIA.
AGUAZUL	INST. EDUC. LEON DE GREIFF	INSPECCION DE POLICIA DE MONTERRALO.	RURAL	ABEL ANTONIO REYES ACOSTA		leleondegreiff@colombiaprende.edu.co	PREESCOLAR-PRIMARIA-SECUND. Y MEDIA.
CHAMEZA	INST. EDUC. JOSE ANTONIO GALAN	BARRIO CENTRO	URBANO	ANTONIO MARIA RODRIGUEZ PEREZ	6350014		PREESCOLAR-PRIMARIA-SECUND. Y MEDIA.
HATO COROZAL	INST. EDUC. LUIS HERNANDEZ VARGAS	CALLE 9 A. N. 10-83	URBANO	VICTOR M. RAMIREZ R.	6378017	ieluishvargas@colombiaprende.edu.co	PREESCOLAR-PRIMARIA-SECUND. Y MEDIA.
HATO COROZAL	INST. EDUC. ANTONIO MARTINEZ DELGADO	CRA. 12 N. 10-75	URBANO	RUTH MERY MOJICA CAÑIZALEZ	6378163	institutoeducantoniomartinez@yahoo.es	PREESCOLAR-PRIMARIA-SECUND. Y MEDIA.
HATO COROZAL	INST. EDUC. SIMON BOLIVAR	VDA. SAN JOSE DEL ARIPORO	RURAL	FULGENCIO RINCON COLINA			PREESCOLAR-PRIMARIA-SECUND.
HATO COROZAL	CENTRO EDUC. SIMON BOLIVAR	INSPECCION DE POLICIA DE CHIRE	RURAL	JOSE JOAQUIN TORRES		iesimbolivar@hotmail.com, simbolivarchire@hotmail.com	PREESCOLAR-PRIMARIA-SECUND.
HATO COROZAL	CENTRO EDUC. JOSE MARIA CORDOBA	CORREGIMIENTO CORRALITO	RURAL	IRMA GRICELIA CHAVEZ			PRIMARIA
HATO COROZAL	CENTRO EDUC. BONIFACIO GUTIERREZ	CORREGIMIENTO LA CHAPA	RURAL	JUANA NELVI VEGA		iebonifacioguti@hotmail.com	PREESCOLAR-PRIMARIA
HATO COROZAL	CENTRO EDUC. LUIS HERNANDEZ VARGAS	CORREGIMIENTO PUERTO COLOMBIA	RURAL	MERIDIGNA GARCIA		edupuertocolombia@hotmail.com	PRIMARIA
HATO COROZAL	CENTRO EDUC. INDIGENA MOCHUELO "MUREWON WAYARI	RESGUARDO INDIGENA CAÑO MOCHUELO	RURAL	SOFIA KETSHINCI A.			PREESCOLAR-PRIMARIA-SECUND.
HATO COROZAL	CENTRO EDUCATIVO INDIGENA ALEGAXU	RESG CAÑO MOCHUELO	RURAL	ANA MARIA HUMEJE			PREESCOLAR-PRIMARIA-SECUND.
HATO COROZAL	INDIGENA LISA MANENI	RESG CAÑO MOCHUELO	RURAL	DORIS VALDERRAMA			PREESCOLAR-PRIMARIA-SECUND.
LA SALINA	INST. EDUC. JORGE ELIECER GAITAN	BARRIO CENTRO	URBANO	GILBERTO ALARCON GUEVARA	6361202	colgriosalina@hotmail.com	PREESCOLAR-PRIMARIA-SECUND. Y MEDIA.
MANI	INST. EDUC. JESUS BERNAL PINZON	CRA. 5 N. 16-150	URBANO	LUIS ENRIQUE BARON LEAL	6381336	bernalpinzon@yahoo.es	PREESCOLAR-PRIMARIA-SECUND. Y MEDIA.
MANI	INST. EDUC. GAVIOTAS	INSPECCION DE POLICIA GAVIOTAS	RURAL	SEGUNDO A. FAJARDO MORALES			PREESCOLAR-PRIMARIA-SECUND.
MANI	INST. EDUC. CAMILO TORRES RESTREPO	VDA. SANTA ELENA DEL CUSIVA	RURAL	PLINIO DIEGO LEGUIZAMON ALBERTO			PREESCOLAR-PRIMARIA-SECUND. Y MEDIA.
MANI	CENTRO EDUC. PABLO ANTONIO BARRERA	VDA CHAVINAVE	RURAL	OSMAN A. LARA P.			PREESCOLAR-PRIMARIA
MANI	CENTRO EDUC. ONESIMO ADAN SOLER	VDA. DE BELGRADO	RURAL	EDILSA TOVAR MARTINEZ			PREESCOLAR-PRIMARIA
MANI	CENTRO EDUC. SAN JOSE DE LA POYATA	VEREDA LA POYATA	RURAL	ANISLEY SEIAS A.			PREESCOLAR-PRIMARIA-SECUND.
MONTERREY	NORMAL SUPERIOR DE MONTERREY	Centro Monterrey	URBANO	HNA. DEISY LEIVA ESLAVA	6249507	ensmonterreycas@hotmail.co	PREESCOLAR-PRIMARIA-SECUND. Y MEDIA.
MONTERREY	INST. TECNICO DIVERSIFICADO MONTERREY	Calle 5 Carrera 10 A Barrio Olimpico	URBANO	ALVARO SUAREZ TORRES	249308	iecmontrei@hotmail.com, ietecmont12@colombiaprende.edu.co	PREESCOLAR-PRIMARIA-SECUND. Y MEDIA.
MONTERREY	CENTRO EDUC. EL GUAFAL	VEREDA GUAFAL	RURAL	JAVIER MUÑOZ TAMAYO			PREESCOLAR-PRIMARIA-SECUND.
NUNCHIA	INST. EDUC. SALVADOR CAMACHO ROLDAN	CLLE 6 N°. 3-34	URBANO	Padre. RAMIRO GUEVARA GOMEZ			PREESCOLAR-PRIMARIA-SECUND. Y MEDIA.
NUNCHIA	INST. EDUC. EL PRETEXTO	VEREDA EL PRETEXTO	RURAL	LEONARDO GUASCA VERGARA			PREESCOLAR-PRIMARIA-SECUND.
OROCUE	INST. EDUC. LA INMACULADA	CALLE 5 N. 4-35 BARRIO CENTRO	URBANO	ARMANDO SOLANO SUAREZ		ielain@hotmail.com	PREESCOLAR-PRIMARIA-SECUND. Y MEDIA.
OROCUE	INST. EDUC. LUIS CARLOS GALAN SARMIENTO	BARRIO LA MANGA	URBANO	CESAR BERNARDO LLANOS MORENO		luacagasa@yahoo.com	PREESCOLAR-PRIMARIA-SECUND. Y MEDIA.
OROCUE	CENTRO EDUCATIVO MIRALINDO	VDA MIRALINDO	RURAL	JESUS E. CRISTANCHO			PRIMARIA-SECUND.
OROCUE	INST. EDUC. EL ALGARROBO	INSPECCION POLICIA EL ALGARROBO	RURAL	VICTOR JULIO FIGUEREDO LOPEZ		figueredoesp@hotmail.com	PREESCOLAR-PRIMARIA-SECUND.
OROCUE	INST. EDUC. IEA PUDI PIÑALITO	RESGUARDO EL DUYA	RURAL	EUGENIO ARCINIEGAS PONARE		ieapudi03@yahoo.com	PREESCOLAR-PRIMARIA-SECUND. Y MEDIA.
PAZ DE ARIPORO	INST. EDUC. SAGRADO CORAZON	Calle 9 No. 5-56 Barrio Camilo Torres	URBANO	Hna. EDILSA CARO GONZALEZ	6373406		PREESCOLAR-PRIMARIA-SECUND. Y MEDIA.
PAZ DE ARIPORO	INST. EDUC. JUAN JOSE RONDON	Calle 7 No. 5-51 Barrio los Centauros	URBANO	ANTONIO MARIA VELANDIA TUTA	6373474	colrondonpaz@hotmail.com	PREESCOLAR-PRIMARIA-SECUND. Y MEDIA.
PAZ DE ARIPORO	INST. EDUC. FRANCISCO JOSE DE CALDAS	Calle 5 No. 13-35 Barrio las Ferias	URBANO	BEYER ROJAS	6373785	franciscojosedecaldas@yahoo.es	PREESCOLAR-PRIMARIA-SECUND.
PAZ DE ARIPORO	INST. EDUC. EL PALMAR	Calle 13 con Kra. 12 Barrio el Palmar	URBANO	JOSE HENRY GUEVARA MOLANO	6373911		PREESCOLAR-PRIMARIA-SECUND. Y MEDIA.
PAZ DE ARIPORO	INST. EDUC. NUESTRA SEÑORA DE MANARE	Carrera 10 Calle 11 - El Palmar	URBANO	HUMBERTO SIGUA	6373661		PREESCOLAR-PRIMARIA-SECUND.
PAZ DE ARIPORO	CENTRO EDUC. INDIGENA SAN JOSE DEL ARIPORO	RESG. SAN JOSE DEL ARIPORO	RURAL	Hna. LUZ RAMIREZ N.			PREESCOLAR-PRIMARIA-SECUND.
PAZ DE ARIPORO	INST. TECNICO EMPRESARIAL DEL NORTE DE CASANARE	VDA LA BARRANCA	RURAL	ARBEY SALANUEVA PEREZ			PREESCOLAR-PRIMARIA-SECUND.
PAZ DE ARIPORO	INST. EDUC. SIMON BOLIVAR	CORREG. MONTAÑA DEL TOTUMO	RURAL	JAIME ZAMBRANO GONZALEZ	6373804		PREESCOLAR-PRIMARIA-SECUND.
PAZ DE ARIPORO	INST. INDIG. SANTA MARIA DE IRIMENE	RESGUARDO INDIGENA "CAÑO MOCHUELO	RURAL	RAFAEL VICENTE MALPICA			PRIMARIA
PAZ DE ARIPORO	CENTRO EDUC. INDIGENA BETANIA	RESGUARDO INDIGENA CAÑO MOCHUELO	RURAL	JAVIER EDUARDO MONTOYA			PREESCOLAR-PRIMARIA
PAZ DE ARIPORO	CENTRO EDUC. INDIGENA LA ESMERALDA	RESGUARDO INDIGENA LA ESMERALDA	RURAL	MARIA EDILMA GARCIA SABALA			PRIMARIA
PAZ DE ARIPORO	CENTRO EDUC. INDIGENA ATAMAICA "EL MEREY	RESG CAÑO MOCHUELO	RURAL	EDILMA GARCIA			PRIMARIA
PAZ DE ARIPORO	CENTRO EDUC. INDIGENA QUINTO PATIO	RESG CAÑO MOCHUELO	RURAL	GABRIEL DAMOSA JOSBELINE			PREESCOLAR-PRIMARIA
PAZ DE ARIPORO	CENTRO EDUC. INDIGENA EL CALVARIO	RESG CAÑO MOCHUELO	RURAL	PEDRO ALEJANDRO RODRIGUEZ			PREESCOLAR-PRIMARIA
PORE	INST. EDUC. RAFAEL URIBE URIBE	CALLE 4 N. 17-40	URBANO	RAUL ALBERTO HURTADO SOCHA	6368262	colrafauribe@hotmail.com	PREESCOLAR-PRIMARIA-SECUND. Y MEDIA.

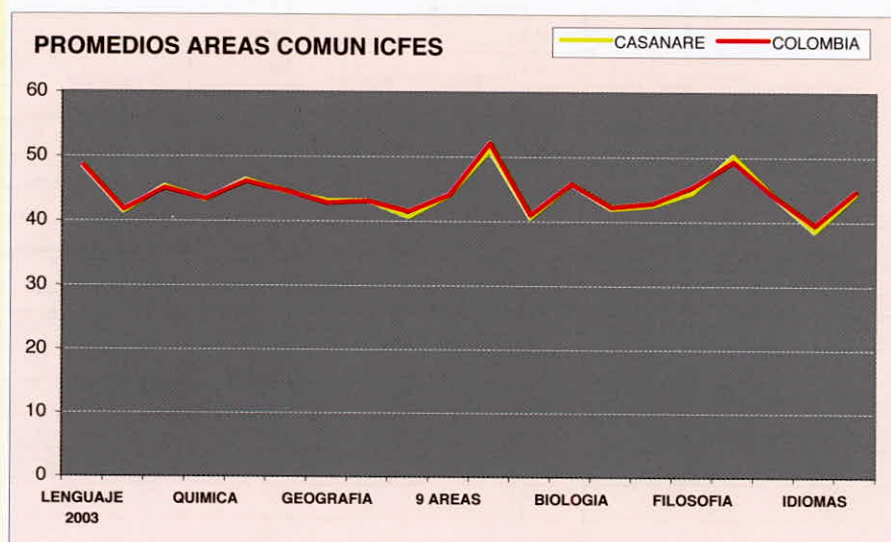
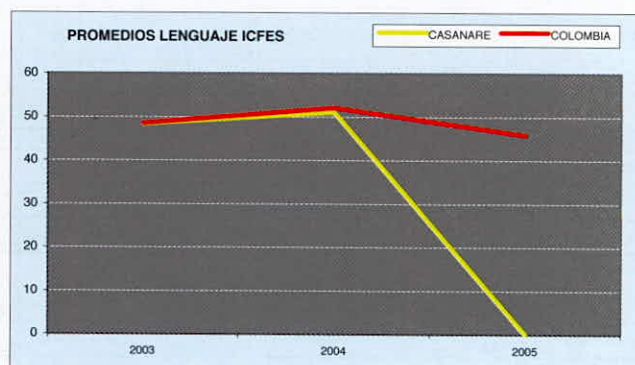
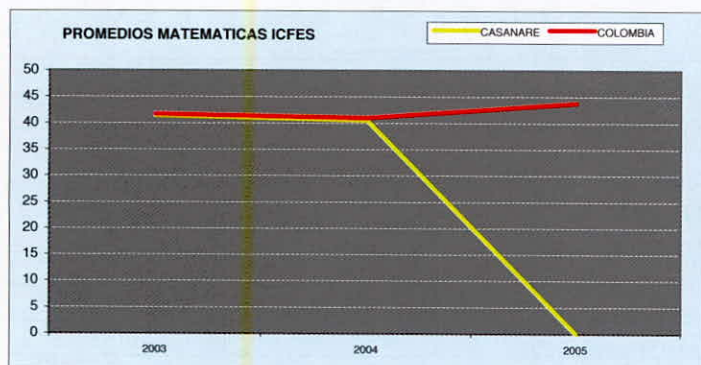
MPIO_	ESTABLECIMIENTOS	DIRECCION	Zona	RECTOR O DIRECTOR	TELEF_	Email_	Niveles Educativos
PORE	INST. EDUC. BAS EL BANCO	VDA. EL BANCO	RURAL	GERMAN SIERRA RODRIGUEZ	6361245		PREESCOLAR-PRIMARIA-SECUND.
PORE	INST. EDUC. ANTONIO NARIÑO	VEREDA LA PLATA	RURAL	JORGE EZEQUIEL GARZÓN	6361246		PREESCOLAR-PRIMARIA-SECUND.
RECETOR	INST. EDUC. FERNANDO RODRIGUEZ	BARRIO CENTRO	URBANO	GLORIA INES GARCIA SARMIENTO	6351007	instmifero7@latinmail.com	PREESCOLAR-PRIMARIA-SECUND. Y MEDIA.
SAN LUIS	INST. EDUC. LA PRESENTACION	CRA 7 N° 3-17	URBANO	HNA. EPIGENIA BUITRAGO R.	6370090		PREESCOLAR-PRIMARIA-SECUND. Y MEDIA.
SABANALARGA	INST. EDUC. JORGE ELIECER GAITAN.	BARRIO CENTRO	URBANO	HILDA VARGAS PIÑEROS			PREESCOLAR-PRIMARIA-SECUND. Y MEDIA.
SABANALARGA	INST. EDUC. MANUEL ELKIN PATARROYO	CORREGIMIENTO DE AGUA CLARAS	RURAL	PEDRO FELIPE AGUILLON RINCON	6244046	colnep@latinmail.com	PREESCOLAR-PRIMARIA-SECUND. Y MEDIA.
SACAMA	INST. EDUC. TECNICO ANTONIO NARIÑO	BARRIO BAÑADERA	URBANO	GERSON CARRILLO	6361145	gccoitaan@yahoo.es	PREESCOLAR-PRIMARIA-SECUND. Y MEDIA.
TAMARA	COL. TECNICO LA PRESENTACIÓN	CALLE 5 N. 5-15 BARRIO C	URBANO	HNA. CLARA LUCIA CRUZ ROJAS	6361024	colpres21@hotmail.com	PREESCOLAR-PRIMARIA-SECUND. Y MEDIA.
TAMARA	CENTRO EDUC. COROCTO	RESGUARDO INDIGENA BARRONEGRO	RURAL	SIVILINA ORTIZ T.			PRIMARIA
TAMARA	CENTRO EDUC. BRISAS DE LA GUARAQUE	VDA. LA GUARAQUE	RURAL	ANGELINA SANTISTEBAN			PRIMARIA
TAMARA	INST. EDUC. EL TABLON DE TAMARA	INSPECCIÓN POLICIA TABLON	RURAL	HORTENCIA BENITEZ DE BOHORQUEZ	6361247		PREESCOLAR-PRIMARIA-SECUND. Y MEDIA.
TAMARA	CENTRO EDUC. CAMPO HERMOSO	RESGUARDO BARRONEGRO	RURAL	JOSE HERNAN PAREDES			PRIMARIA
TAURAMENA	INST. EDUC. JOSE MARIA CORDOBA	CRA. 12 N. 8-39	URBANO	LILJA MARIA VEGA		colcordoba@hotmail.com	PREESCOLAR-PRIMARIA-SECUND. Y MEDIA.
TAURAMENA	INST. EDUC. SIGLO XXI	VDA. EL RAIZAL	RURAL	NUBIA INES SOLER PARADA		iesigloxxi@hotmail.com	PREESCOLAR-PRIMARIA-SECUND. Y MEDIA.
TAURAMENA	INST. EDUC. EL CUSIANA	CORREGIMIENTO PASO CUSIANA	RURAL	PEDRO SALCEDO RODRIGUEZ		cusianaeduca@hotmail.com	PREESCOLAR-PRIMARIA-SECUND. Y MEDIA.
TAURAMENA	INST. EDUC. CENTRO REGIONAL DE INVESTIGACIÓN EDUCACIÓN EXTENSIÓN DE TAURAMENA "CRIEET"	VDA. PIÑALITO	RURAL	WALTER MENDOZA MONDRAGON		crieet@hotmail.com	SECUND.
TRINIDAD	INST. TECNICO INTEGRADO DE TRINIDAD AGRICOLA JOSE CELESTINO MUTIS	BARRIO CENTRO	URBANO	MARIA LEONOR PEÑA BENAVIDES		tit2002@hotmail.com	PREESCOLAR-PRIMARIA-SECUND. Y MEDIA.
TRINIDAD	CENTRO EDUC. POZO PETROLERO	VDA. EL POZO PETROLERO	RURAL	JORGE E. HENAO QUINTERO			PREESCOLAR-PRIMARIA-SECUND. Y MEDIA.
TRINIDAD	CENTRO EDUC. SANTA IRENE	VDA. SANTA IRENE	RURAL	ARISTOBULO FIGUEROA MUJICA		santairentrinidad@hotmail.com	PRIMARIA-SECUND.
TRINIDAD	INST. EDUC. EL CONVENTO	VDA. EL CONVENTO	RURAL	RAFAEL ESPINOSA MARTHA			PREESCOLAR-PRIMARIA-SECUND.
TRINIDAD	INST. EDUC. RAFAEL GARCIA HERREROS	CORREGIMIENTO BOCAS DEL PAUTO	RURAL	JOSE DE JESUS BARRERA BONILLA			PREESCOLAR-PRIMARIA-SECUND. Y MEDIA.
VILLANUEVA	INST. EDUC. FABIO RIVEROS	CALLE 11 N. 14-115	URBANO	JESUS ENRIQUE MEDINA LOPEZ	6241838	colfari@colombiaprende.edu.co cofari@hotmail.com	PREESCOLAR-PRIMARIA-SECUND. Y MEDIA.
VILLANUEVA	INST. EDUC. EZEQUIEL MORENO Y DIAZ	AVENIDA ALFONSO LOPEZ	URBANO	GILROBERTO ARDILA CARO	6242518-6241839	cemodivi@hotmail.com	PREESCOLAR-PRIMARIA-SECUND. Y MEDIA.
VILLANUEVA	INST. EDUC. NUESTRA SEÑORA DE LOS DOLORES	CRA. 9 N. 6-49 BARRIO EL PARAISO	URBANO	Sor. MARIA STELLA AVILA LIZCANO	6241263	colmanare@hotmail.com	PREESCOLAR-PRIMARIA-SECUND. Y MEDIA.
VILLANUEVA	INST. EDUC. SAN AGUSTIN	INSPECCIÓN DE POLICIA SAN AGUSTIN	RURAL	GREGORIO PERILLA RAMIREZ			PREESCOLAR-PRIMARIA-SECUND.
YOPAL	INST. EDUC. BRAULIO GONZALEZ	CALLE 13 N. 23 - 60	URBANO	JUAN JOSE SARMIENTO	6358397		PREESCOLAR-PRIMARIA-SECUND. Y MEDIA.
YOPAL	INST. EDUC. LA CAMPIÑA	CRA 9 NO. 23-77	URBANO	YESID JIMENEZ SILVA	6357402	colegiocampina@hotmail.com	PREESCOLAR-PRIMARIA-SECUND. Y MEDIA.
YOPAL	INST. EDUC. LUIS HERNANDEZ VARGAS	TRANSVERSAL 18 N. 10-126	URBANO	MYRIAM YALILE MEDINA LOPEZ	6356142		PREESCOLAR-PRIMARIA-SECUND. Y MEDIA.
YOPAL	INST. EDUC. LUCILA PIRAGAUTA	CLLE 34 N. 18-19	URBANO	MIGUEL OSWALDO VARGAS PEREZ	6357686	colpira@col1.telecom.com.co	PREESCOLAR-PRIMARIA-SECUND. Y MEDIA.
YOPAL	INST. EDUC. CENTRO SOCIAL LA PRESENTACION	CRA 23 N. 11-45	URBANO	HNA. ANA MARGARITA BAEZ GOMEZ	6358690	censoresentacion@latinmail.com	PREESCOLAR-PRIMARIA-SECUND. Y MEDIA.
YOPAL	INST. EDUC. MANUELA BELTRAN	CALLE 25 N. 19-29 BARRIO PROVIVIENDA	URBANO	TERESITA DE JESUS MORALES	6357140	colmabe@latinmail.com	PREESCOLAR-PRIMARIA-SECUND.
YOPAL	INST. EDUC. JORGE ELICER GAITAN	CRA. 15 N. 19-25	URBANO	MARLEN ROCIO ALFONSO ANGEL	6357350	insejeg@colombiaprende.edu.co	PREESCOLAR-PRIMARIA-SECUND. Y MEDIA.
YOPAL	INST. EDUC. EL PARAISO	CRA. 7 N. 30-01 BARRIO EL PARAISO	URBANO	MARIA ESPERANZA VILLAMIL PINEDA	6349750	colegioelparaiso@hotmail.com	PREESCOLAR-PRIMARIA-SECUND.
YOPAL	INST. TECNICO EMPRESARIAL EL YOPAL	CRA 21 N. 39-05	URBANO	CIRO ANDRES SUAREZ	6347463	itey@colombiaprende.edu.co	PREESCOLAR-PRIMARIA-SECUND. Y MEDIA.
YOPAL	INST. EDUC. CARLOS LLERAS RESTREPO	CALLE 28 N. 30-37 BARRIO	URBANO	EMILIO BUITRAGO CASTELLANOS	6348424	iecarlosllerasrestrepo@colombiaprende.edu.co	PREESCOLAR-PRIMARIA-SECUND.
YOPAL	CENTRO EDUC. SOR TERESA DE CALCUTA	CASERIO LAS AMERICAS	RURAL	FERNANDO AUGUSTO PAREDES DIAZ	3105668295	centroeducativoteresadecalcuta@yahoo.es	PREESCOLAR-PRIMARIA
YOPAL	LICEO GUSTAVO MATAMOROS (Oficial de Régimen Especial)	GRUPO GUIAS N. 7 CASANARE	URBANO	NUBIA CASTILLO BARON	6357940	nycaba@hotmail.com	PREESCOLAR-PRIMARIA-SECUND.
YOPAL	CENTRO EDUC. SANTA TERESA	VDA DE PUNTO NUEVO	RURAL	CARLOS TORRES RODRIGUEZ			PREESCOLAR-PRIMARIA
YOPAL	INST. EDUC. LA INMACULADA	CORREGIMIENTO DE TILODIRAN	RURAL	RAFAEL ANTONIO BONILLA SOTO	6354484		PREESCOLAR-PRIMARIA-SECUND.
YOPAL	INST. EDUC. POLICARPA SALAVARRIETA	CORREGIMIENTO SANTAFE DE MORICHAL	RURAL	WILSON PEREZ ALARCON	6354465		PREESCOLAR-PRIMARIA-SECUND. Y MEDIA.
YOPAL	INST. EDUC. GABRIELA MISTRAL	CORREGIMIENTO EL CHARTÉ	RURAL	CEDEL ALVAREZ RIOS			PREESCOLAR-PRIMARIA-SECUND.
YOPAL	INST. EDUC. EL TRIUNFO	VDA TACARIMENA	RURAL	FABIO ABDON VELANDIA			PREESCOLAR-PRIMARIA-SECUND. Y MEDIA.
YOPAL	INST. EDUC. ANTONIO NARIÑO	CORREG EL MORRO	RURAL	EDUARDO DE JESUS BUSTAMANTE		antnari_morro@hotmail.com	PREESCOLAR-PRIMARIA-SECUND. Y MEDIA.
YOPAL	INST. EDUC. LUIS FELIPE CASTILLO "EL TALADRO"	VDA EL TALADRO	RURAL	JAIME HUMBERTO SUELTA			PREESCOLAR-PRIMARIA-SECUND. Y MEDIA.
YOPAL	INST. EDUC. LUIS CARLOS GALAN SARMIENTO	CORREG. LA CHAPARRERA	RURAL	SEGUNDO OLEGARIO CHACON	6354443	lucargas@col1.telecom.com.co	PREESCOLAR-PRIMARIA-SECUND. Y MEDIA.
YOPAL	CENTRO EDUC. LA ESMERALDA	CASERIO LA ESMERALDA	RURAL	MARCO TULIO PALMA ALFARO			PREESCOLAR-PRIMARIA

Fuente de Datos : Secretaría de Educacion

2.1.7 Examen de estado ICFES – Promedios áreas de núcleo común Casanare 2003-2005

		2003									
		LENGUAJE	MATEMATICAS	BIOLOGIA	QUIMICA	FISICA	FILOSOFIA	GEOGRAFIA	HISTORIA	IDIOMAS	9 AREAS
CASANARE		48,39	41,42	45,36	43,32	46,43	44,49	43,19	43,17	40,67	44,05
COLOMBIA		48,62	41,77	45,12	43,46	46,17	44,65	42,88	43,16	41,6	44,16
		2004									
		LENGUAJE	MATEMATICAS	BIOLOGIA	QUIMICA	FISICA	FILOSOFIA	GEOGRAFIA	HISTORIA	IDIOMAS	9 AREAS
CASANARE		51,05	40,57	45,85	41,96	42,49	44,51	50,29	44,02	38,55	44,37
COLOMBIA		52,19	41,03	45,86	42,28	42,89	45,44	49,36	44,03	39,53	44,73
		2005									
		LENGUAJE	MATEMATICAS	BIOLOGIA	QUIMICA	FISICA	FILOSOFIA	GEOGRAFIA	HISTORIA	IDIOMAS	9 AREAS
CASANARE											
COLOMBIA		45,85	43,84	46,78	43,06	46,18	43,01	40,87	41,85	42,87	46,83

Fuente Icfes departamento de Estadísticas: Secretaria de Educacion

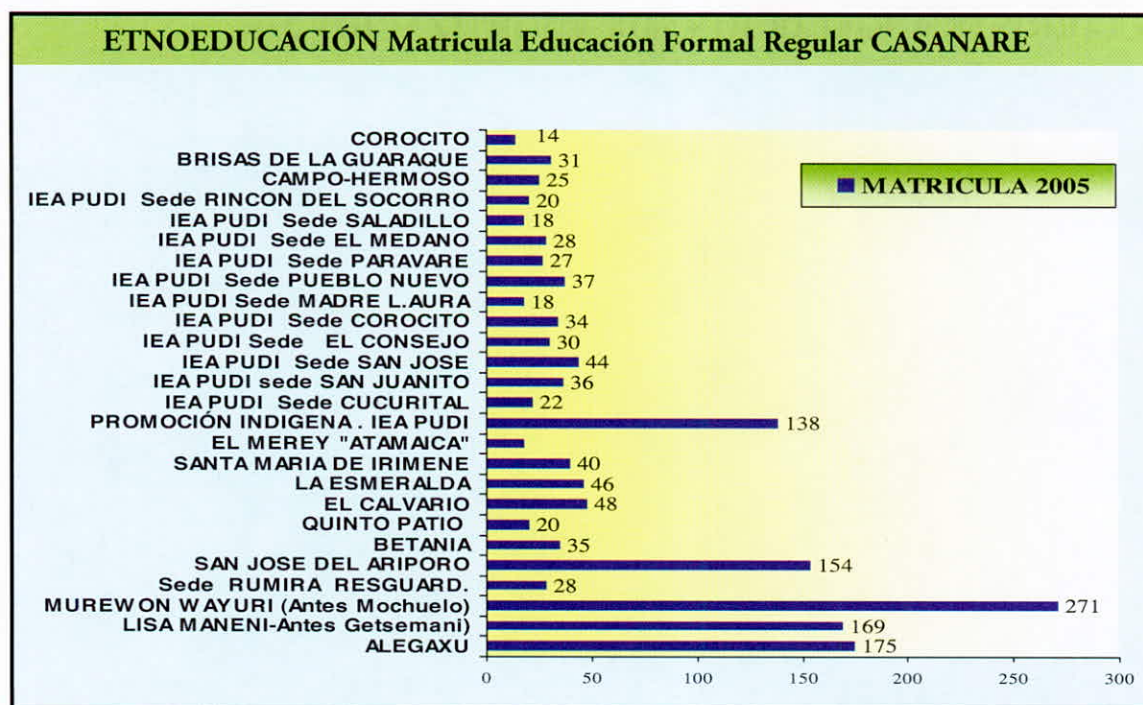


2.1.8 Puntaje examen de estado 2000-2004

Municipio	2000	2001	2002	2003	2004
Yopal	43,4	44,1	44,5	44,7	45
Aguazul	42,8	42,8	43,4	43	43,7
Chameza	42,8	41,5	42,8	42,7	43,6
Hato Corozal	43,1	43,3	42,7	42,8	42,2
Salina	41,8	43,2	45,4	45,4	44,2
Mani	44	43,5	43,6	43,9	44,5
Monterrey	44,4	43,3	44,1	44,2	44,2
Nunchia	43,5	43,1	43,4	44,7	42,7
Orocue	44,1	44,6	44,6	44,5	45
Paz de Ariporo	41,2	42,2	42,5	43,1	43,4
Pore	39,8	43,6	43,3	42,6	42,4
Recetor	41,4	42,1	42,6	42,8	46,2
Sabanalarga	43,8	43,1	44,5	43,1	44,1
Sacama	42,2	41,8	43,8	41,4	44,9
San Luis de Pa	43,6	42,4	44,5	44,5	44,7
Tamara	43,5	41,7	44	44,6	42,5
Tauramena	40,8	42,8	43,6	44,1	45
Trinidad	42,3	42,7	43,1	442,5	42,6
Villanueva	43,6	43,6	44,2	45,1	45,1

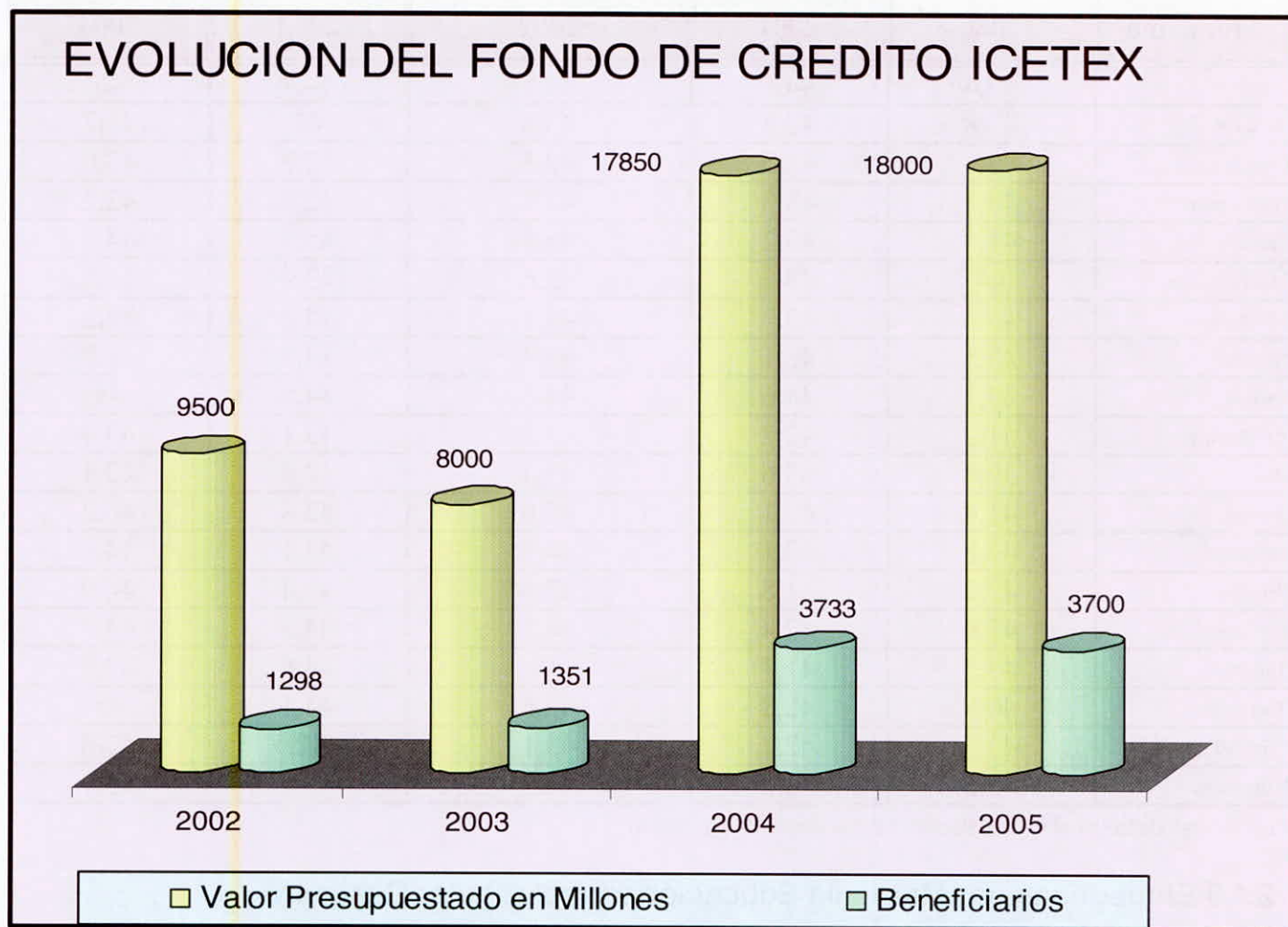
Fuente Icfes departamento de Estadísticas: Secretaria de Educacion

2.1.9 Etnoeducación: Matrícula Educación formal regular Casanare



Fuente : Censo Dane C-600(aplicado año 2005) siguiendo los lineamientos de la Ley 715 y su decreto reglamentario 1526 de 2002.

2.1.10 Evolución del fondo de credito ICETEX



BENEFICIARIOS 5834 EJECUCION 5618 AMORTIZACION 216

2.1.11 Matrícula educación formal regular, sectores y zona: según nivel de enseñanza 2004

MUNICIPIOS	SECTOR	ZONA	PREESCOLAR		BASICA PRIMARIA							BASICA SECUNDARIA					EDUC. MEDIA				Total general
			0°	TOTAL	1°	2°	3°	4°	5°	Acuerdo del Aprendizaje	TOTAL	6°	7°	8°	9°	TOTAL	10°	11°	12°	13°	
AGUAZUL	NO OFICIAL	1URBANA	33	33	27	21	14	12	15		89				0					0	122
	Total NO OFICIAL	33	33	27	21	14	12	15		89				0						0	122
	OFICIAL	1URBANA	415	415	581	518	535	505	477		2.616	556	493	387	362	1.798	332	245		577	5.406
	Total OFICIAL	2RURAL	197	197	382	296	260	304	308	107	1.657	239	161	150	136	686	76	55		131	2.671
Total AGUAZUL			612	612	963	814	795	809	785	107	4.273	795	654	537	498	2.484	408	300		708	8.077
CHAMEZA	NO OFICIAL	1URBANA	19	19	26	26	26	20	24		122	53	26	27	21	127	24	12		36	304
	Total NO OFICIAL	2RURAL	17	17	21	13	20	16	16		86					0				0	103
Total CHAMEZA			36	36	47	39	46	36	40		208	53	26	27	21	127	24	12		36	407
HATO COROZAL	NO OFICIAL	1URBANA	100	100	129	95	110	144	131		609	192	125	101	74	492	88	49		137	1.338
	Total NO OFICIAL	2RURAL	256	256	439	323	314	243	213		1.532	119	82	65	58	324	12			12	2.124
Total HATO COROZAL			356	356	568	418	424	387	344		2.141	311	207	166	132	816	100	49		149	3.462
LA SALINA	NO OFICIAL	1URBANA	14	14	12	13	14	12	13		64	27	35	23	18	103	15	12		27	308
	Total NO OFICIAL	2RURAL	0	0	62	28	33	24	20		167					0				0	167
Total LA SALINA			14	14	74	41	47	36	33		231	27	35	23	18	103	15	12		27	375
MANI	NO OFICIAL	1URBANA	150	150	184	166	196	152	193		891	231	183	177	85	676	94	79		173	1.890
	Total NO OFICIAL	2RURAL	110	110	179	135	152	122	117		705	75	75	35	33	218	8	10		18	1.051
Total MANI			260	260	363	301	348	274	310		1.596	306	258	212	118	894	102	89		191	2.941
MONTERREY	NO OFICIAL	1URBANA	4	4	5	1					6				0					0	10
	Total NO OFICIAL	2RURAL	4	4	5	1					6				0					0	10
Total MONTERREY			171	171	238	240	261	267	250		1.256	332	284	246	211	1.073	202	176	28	26	432
NUNCHIA	NO OFICIAL	1URBANA	52	52	114	80	85	90	76		445	21	19	14	9	63				0	560
	Total NO OFICIAL	2RURAL	223	223	352	320	346	357	326		1.707	353	303	260	220	1.136	202	176	28	26	432
Total NUNCHIA			275	275	466	400	432	454	398		1.652	374	322	274	229	1.209	218	204	54	54	3.012
OROCUE	NO OFICIAL	1URBANA	30	30	40	39	40	46	63		228	100	73	64	62	299	59	40		99	656
	Total NO OFICIAL	2RURAL	60	60	314	223	223	215	238		1.213	87	61	27	14	189	17			17	1.479
Total OROCUE			90	90	354	262	263	261	301		1.441	187	134	91	76	488	76	40		116	2.135
PAZ DE ARIPORO	NO OFICIAL	1URBANA	88	88	155	130	111	141	136	24	697	157	106	114	77	454	63	63		126	1.365
	Total NO OFICIAL	2RURAL	73	73	166	135	115	120	96		632	82	37	20	18	157	9	8		17	879
Total PAZ DE ARIPORO			161	161	321	265	226	261	232	24	1.329	239	143	134	95	611	72	71		143	2.244
PARE	NO OFICIAL	1URBANA	36	36	19	25	33	32	28		137	19	14	16	16	65				0	238
	Total NO OFICIAL	2RURAL	240	240	607	450	416	325	343		2.141	122	60	57	36	275				0	2.656
Total PARE			685	685	1.104	923	940	822	809	47	4.645	707	508	439	396	2.050	363	253		616	7.996
RECETOR	NO OFICIAL	1URBANA	721	721	1.123	948	973	854	837	47	4.782	726	522	455	412	2.115	363	253		616	8.234
	Total NO OFICIAL	2RURAL	59	59	166	135	168	152	119		741	80	54	43	31	208	10	15		25	1.033
Total RECETOR			134	134	285	254	288	271	239		1.337	197	143	107	76	523	61	51		112	2.106
SABANALARGA	NO OFICIAL	1URBANA	12	12	9	7	13	13	14		56	37	25	24	14	100	17	5		22	190
	Total NO OFICIAL	2RURAL	24	24	42	38	41	43	31		195					0				0	219
Total SABANALARGA			36	36	51	45	54	56	45		251	37	25	24	14	100	17	5		22	409
SACAMA	NO OFICIAL	1URBANA	58	58	58	42	35	47	36		218	69	55	51	43	218	27	37		64	558
	Total NO OFICIAL	2RURAL	41	41	51	48	45	62	57		263	71	45	60	31	207	29	20		49	560
Total SACAMA			99	99	109	90	80	109	93		481	140	100	111	74	425	56	57		113	1.118
SAN LUIS	NO OFICIAL	1URBANA	20	20	24	30	34	31	28		147	41	23	19	13	96	11	14		25	288
	Total NO OFICIAL	2RURAL	20	20	52	45	54	49	42		242	41	23	19	13	96	11	14		25	383
Total SAN LUIS			40	40	76	75	88	80	70		489	82	42	38	26	192	22	28		50	671
TAMARA	NO OFICIAL	1URBANA	28	28	44	52	50	52	56		254	113	99	75	47	334	53	24		77	693
	Total NO OFICIAL	2RURAL	0	0	200	133	162	118	134		747					0				0	747
Total TAMARA			28	28	244	185	212	170	190		1.001	113	99	75	47	334	53	24		77	1.440
TAURAMENA	NO OFICIAL	1URBANA	49	49	28	34	39	51	46		198	77	79	89	58	303	66	42		108	658
	Total NO OFICIAL	2RURAL	118	118	255	195	216	191	210		1.067	55	42	20	17	134				0	1.319
Total TAURAMENA			167	167	283	229	255	242	256		1.265	132	121	109	75	437	66	42		108	1.977
TRINIDAD	NO OFICIAL	1URBANA	167	167	283	229	255	242	256		1.265	132	121	109	75	437	66	42		108	1.977
	Total NO OFICIAL	2RURAL	53	53	30	27	19	16	14		106	23	10	10	11	54				0	213
Total TRINIDAD			69	69	39	41	29	25	21		155	23	10	10	11	54				0	278
VILLANUEVA	NO OFICIAL	1URBANA	220	220	301	292	294	227	307	22	1.443	305	277	240	182	1.004	212	126		338	3.005
	Total NO OFICIAL	2RURAL	103	103	213	199	176	168	151		907	146	125	87	69	427	55	12		67	1.504
Total VILLANUEVA			323	323	514	491	470	395	458	22	2.350	451	402	327	251	1.431	267	138		405	4.509
YOPAL	NO OFICIAL	1URBANA	392	392	553	532	499	420	479	22	2.505	474	412	337	262	1.485	267	138		405	4.787
	Total NO OFICIAL	2RURAL	130	130	190	156	192	148	158	20	864	182	187	112	112	593	75	57		132	1.719
Total YOPAL			95	95	222	203	208	226	187		1.046	146	84	79	63	372	48	24		72	1.585
YOPAL	NO OFICIAL	1URBANA	225	225	412	359	400	374	345	20	1.910	328	271	191	175	965	123	81		204	3.304
	Total NO OFICIAL	2RURAL	225	225	412	359	400	374	345	20	1.910	328	271	191	175	965	123	81		204	3.304
Total YOPAL			25	25	1	2	3	3		9					0				0	34	
YOPAL	NO OFICIAL	1URBANA	403	403	587	518	550	518	532		2.705	510	428	334	284	1.556	262	165		427	5.091
	Total NO OFICIAL	2RURAL	16	16	121	94	97	97	70		479	27	20	22	7	76				0	571
Total YOPAL			419	419	708	612	647	615	602		3.184	537	448	356	291	1.632	262	165		427	5.662
YOPAL	NO OFICIAL	1URBANA	444	444																	

2.1.12 Matrícula Casanare por niveles 1999-2006

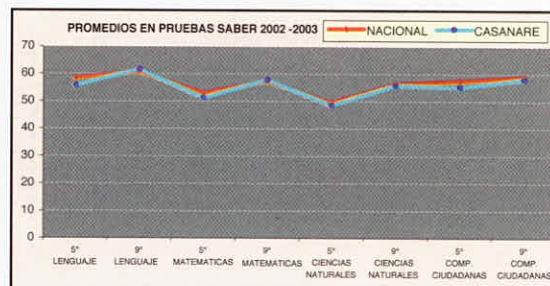
EDUCACION FORMAL REGULAR (5 a 17 años)

Niveles	1999	2000	2001	2002	2003	2004	2005	2006
Preescolar	3.731	4.139	4.402	4.910	6.637	6.411	6.453	6.563
Primaria	37.015	38.962	40.469	43.118	44.951	46.090	45.024	44.760
Secundaria	15.034	15.444	15.959	15.969	18.851	20.793	22.274	23.609
Educ. Media	3.830	4.317	4.238	3.874	4.523	5.238	5.721	6.486
Total	59.610	62.862	65.068	67.871	74.962	78.532	79.472	81.418

Fuente: SED 2006

2.1.13 Pruebas saber año 2003 grados 5 y 9 promedios

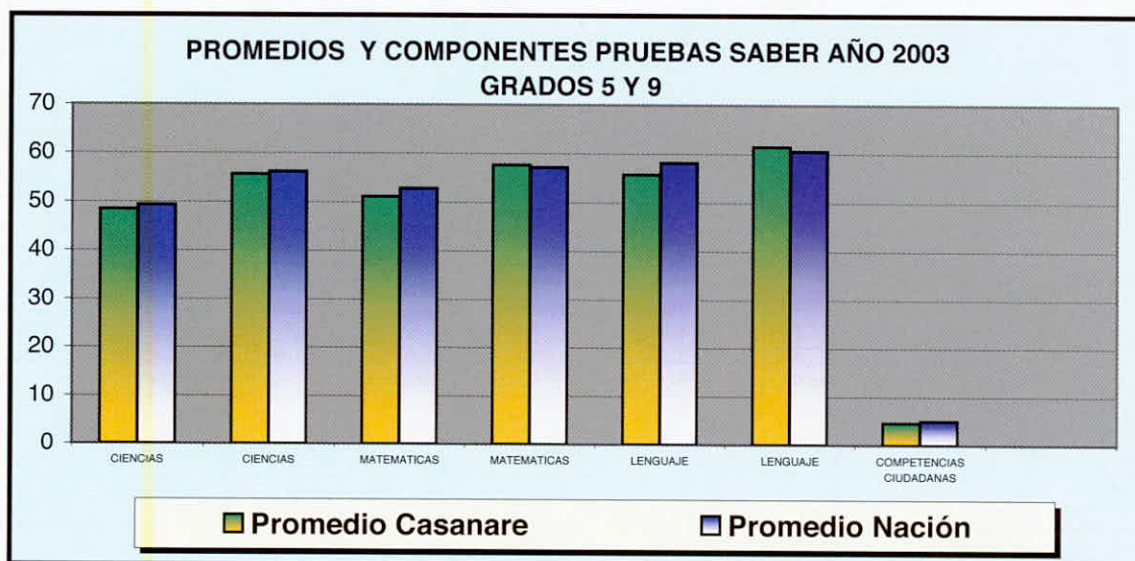
Pruebas Saber	Grado	Desviación estándar Casanare	Desviación estándar Nación	Promedio Casanare	Promedio Nación
CIENCIAS	5	6.74	7.51	48.43	49.34
CIENCIAS	9	6.19	6.68	55.63	56.22
MATEMATICAS	5	8.92	9.59	51,12	52,82
MATEMATICAS	9	5,58	6,15	57,68	57,23
LENGUAJE	5	6,04	7,5	55,72	58,2
LENGUAJE	9	7,33	7,3	61,46	60,64
COMPETENCIAS CIUDADANAS	5	1,4	1,56	4,62	5,06



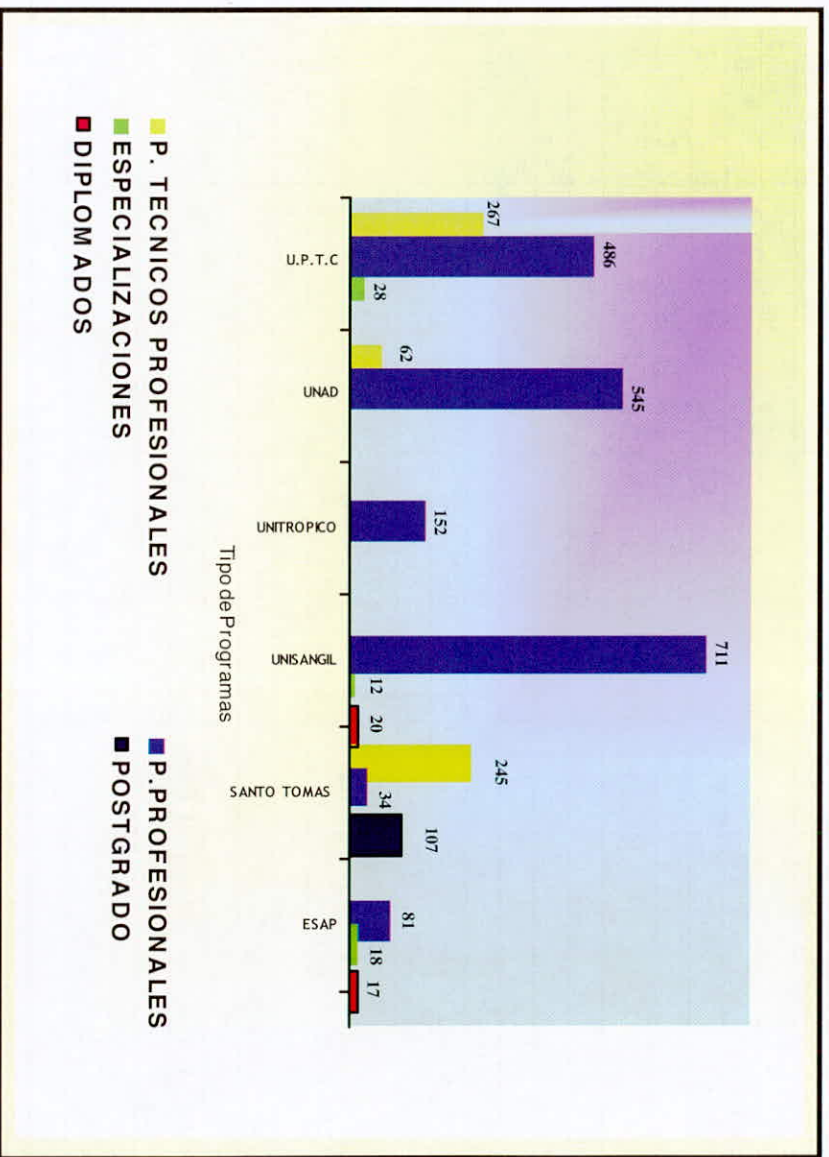
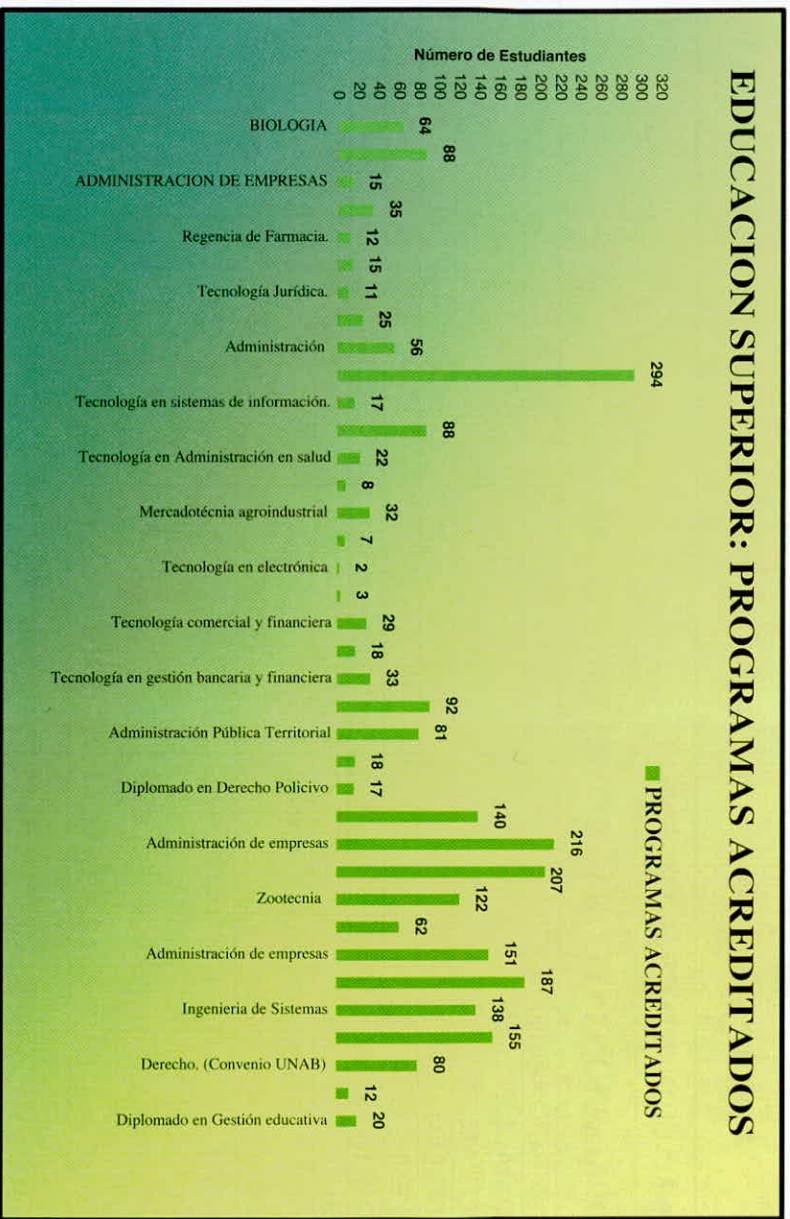
PORCENTAJE DE ESTUDIANTES QUE ALCANZAN CADA NIVEL EN MATEMATICAS Y LENGUAJE

	MATEMATICAS 5º				LENGUAJE 5º				MATEMATICAS 9º					LENGUAJE 9º				
	A	B	C	D	A	B	C	D	A	C	D	E	F	A	C	D	E	F
CASANARE	15%	37%	31%	17%	8%	6%	46%	40%	19%	37%	37%	6%	1%	6%	15%	33%	42%	4%
NACIONAL	10%	34%	32%	24%	8%	7%	32%	53%	27%	41%	24%	7%	1%	6%	20%	37%	32%	5%

Fuente: SED y MEN Subdirección de Estándares y Evaluación



2.1.14 Educación superior: programas acreditados

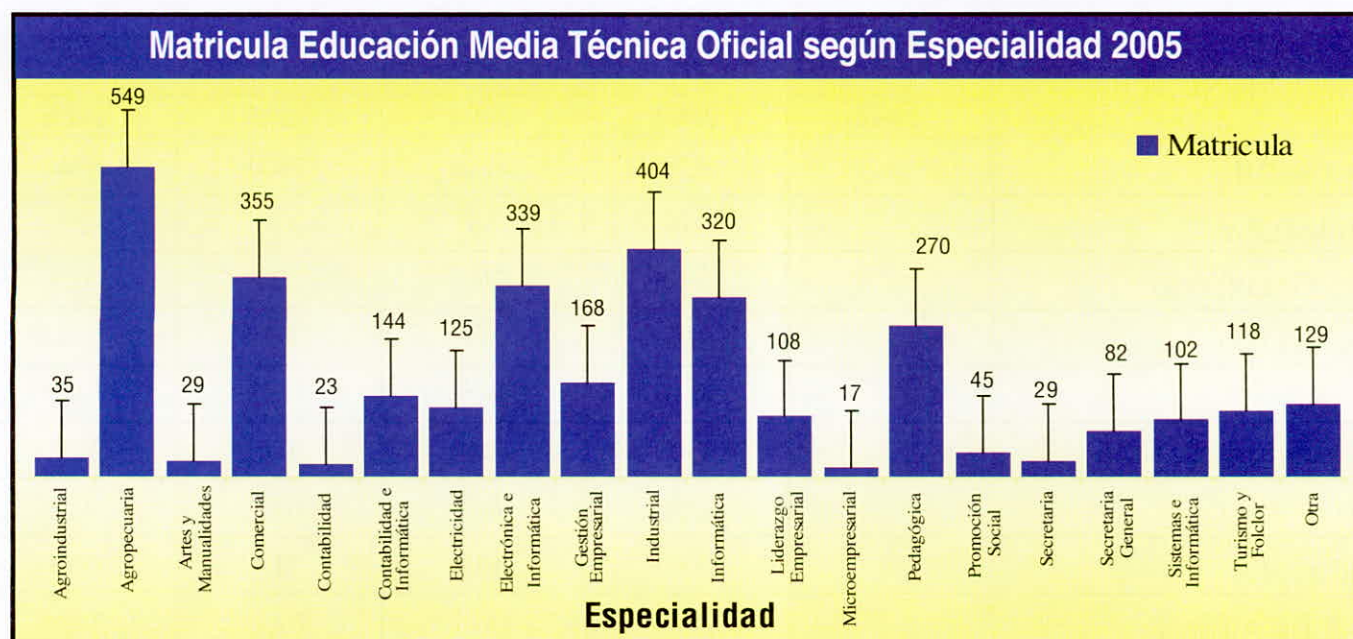


2.1.15 Indicadores de gestión SENA 2005

INDICADORES	EJECUCION	META	% EJECUCION
FORMACION INTEGRAL TITULADA	3755	3431	109,44
FORMACION INTEGRAL COMPLEMENTARIA			
FORMACION OCUPACIONAL	11012	10814	101,83
FORMACION EN AMBIENTES VIRTUALES	2172	2200	98,73
PROGRAMA EMPRENDIMIENTO	765	818	93,5
JOVENES RURALES	576	567	101,6
REMITIDOS POR EMPLEO	634	346	183
AULA ITINERANTE	1125	1600	70,3
TOTAL - FORMACION INTEGRAL COMPLEMENTARIA	16284	16345	99,63
TOTAL - FORMACION INTEGRAL TITULADA Y FORMACION INTEGRAL COMPLEMENTARIA	20039	19776	101,3
EJECUCION POR POBLACIONES ESPECIALES			
TERCERA EDAD	117	1	11700
SOLDADOS CAMPESINOS	271	50	542
DESPLAZADOS POR LA VIOLENCIA	88	131	67
DISCAPACITADOS	70	85	82
MUJER CABEZA DE HOGAR	110	250	44
JOVENES VULNERABLES	42	50	84
NEGRITUDES	18	61	29,5
ARTESANOS	50	0	0
INDIGENAS	10	45	22
INPEC	6	23	26,1
SERVICIO PUBLICO DE EMPLEO			
INSCRITOS	1912	1452	131,7
VACANTES	1115	788	144,5
COLOCADOS	390	433	90,1
ORIENTADOS	1307	292	188,9
EMPRESAS NUEVAS	281	165	170,3
PROFESIONALES INSCRITOS	320	298	107,4
PROMOCION Y RELACIONES CORPORATIVAS			
APORTES PARAFISCALES	4.041.388.182,00 Pts	3.652.194.501,00 Pts	110,6
RECAUDO FIC	333.928.222,00 Pts	157.053.212,00 Pts	212,6
EMPRESAS FISCALIZADAS	205	229	89,5
CUOTAS REGULADAS	48	114	42,1
CONTRATACION DE APRENDICES	212	99	214
EVENTOS	5	1	500
VISITAS EMPRESARIALES	187	480	38,9
CONVENIOS SUSCRITOS	12	11	109
PAES	1	1	100

Fuente: SENA,informacion enviada en el 2006 - Pero Producto 2005

2.1.16 Matrícula educación media técnica oficial según especialidad 2005



Fuente: Secretaría de Educación de Casanare

2.2 Sector Salud

2.2.1 Afiliados por municipio régimen subsidiado; 1996 - 2006

MUNICIPIO CASANARE	AFILIADOS									
	1996-1997	1998	1999	2000	2001	2002	2003	2004	2005	2006
AGUAZUL	2879	4542	7439	7439	7861	12282	14850	17298	20406	21506
CHAMEZA	2043	2043	1972	1972	1940	1917	1917	1917	1917	1917
HATOCOROZAL	4518	4867	4867	4867	5543	5584	5928	9669	9669	9669
LA SALINA	1415	1412	1412	1113	1032	1032	1032	1032	1032	1032
MANI	7126	7126	7126	7126	8577	8626	8884	10028	10028	10028
MONTERREY	7718	7718	7718	7718	8028	8037	8740	10363	10917	11717
NUNCHIA	2182	2840	3442	3442	12457	8340	8357	10459	10459	10459
OROCUE	6079	6079	6079	6079	6403	6413	6674	8075	8241	8385
PAZ DE ARIPORO	6843	9578	10302	10302	25328	25417	25825	25825	27391	28292
PORE	1930	2507	2758	2758	4430	6926	7103	7785	7785	7785
RECETOR	1252	1701	1512	1512	1512	1531	1531	1605	1605	1605
SABANALARGA	2420	2420	2420	2420	2528	2543	2558	2737	2795	2795
SACAMA	1251	1550	1420	1420	1420	1420	1420	1555	1555	1555
SAN LUIS DE P/QUE	6458	6458	6458	6458	6657	6675	6843	7079	7079	7079
TAMARA	2680	3484	3754	3754	7180	7201	7224	8086	8086	8086
TAURAMENA	4283	7116	3821	8666	8795	9434	9751	11703	12081	12081
TRINIDAD	2307	3172	3172	3172	3451	3515	4659	7998	8746	9046
VILLANUEVA	3696	4757	5065	5065	10173	10225	11506	14667	18261	19261
YOPAL	9705	12747	14104	14104	28419	28604	32691	46830	63619	69119
TOTAL										
AFILIADOS POR AÑO CASANARE	76785	92117	94841	99387	151734	155722	167493	204711	231672	241417

FUENTE: Seretaria de salud; Direccion Seguridad y garantia de la Calidad - corte 15 -

2.2.2 Afiliados al régimen contributivo; 2002 - 2006

MUNICIPIO	AFILIADOS				
	2002	2003	2004	2005	2006
AGUAZUL		11201	4985	7804	6944
CHAMEZA		119	54	110	23
HATOCOROZAL		540	308	527	322
LA SALINA		15	35	83	14
MANI		1816	945	1182	1308
MONTERREY		3342	1744	2073	2111
NUNCHIA		788	347	643	441
OROCUE		533	447	715	596
PAZ DE ARIPORO		2562	1871	2022	2404
PORE		572	190	363	251
RECETOR		52	34	65	54
SABANALARGA		465	317	455	357
SACAMA		109	50	71	23
SAN LUIS DE P/QUE		425	235	432	230
TAMARA		318	307	387	180
TAURAMENA		7521	3262	3843	3917
TRINIDAD		610	566	865	297
VILLANUEVA		8633	6488	10346	7355
YOPAL		47007	35017	42912	38276
TOTAL AFILIADOS POR AÑO CASANARE	53344	86628	57202	74898	65103

FUENTE: Seretaria de salud; Direccion Seguridad y garantia de la Calidad - corte 15 - 06 -2006

2.2.3 Programa ampliado de inmunizaciones - PAI; 2002 - 2005

DOSIS		2002	2003	2004	2005-JUNIO
DOSIS A MENORES DE UN AÑO	POLIO	5.131	7.075	7.026	3.345
	DPT	5.311	7.124	6.925	3.345
	BCG	6.206	7.189	6.697	3.285
	HEPATITIS B	5.019	7.124	6.932	3.345
	HIB	3.656	7.124	6.932	3.345
	TRIPLE VIRAL	6.140	6.896	6.535	3.602
-10	REFUERZOS A MENORES DE 10 AÑOS			10.781	6.407
MUJERES 10-49 AÑOS	POST-PARTO	0	0	4.455	2.420
	ANTIAMARILLA	40.065	50.717	0	0
	T.D.OBSTETRICAS	4.761	5.608	6.640	3.249
	T.D. M.E.F.	16.624	40.102	40.359	17.052
POB. GENERAL	FIEBRE AMARILLA			80.602	
TOTAL		92.913	138.959	183.884	49.395
COBERTURA		69%	98%	95%	43%

FUENTE: Seretaría de salud

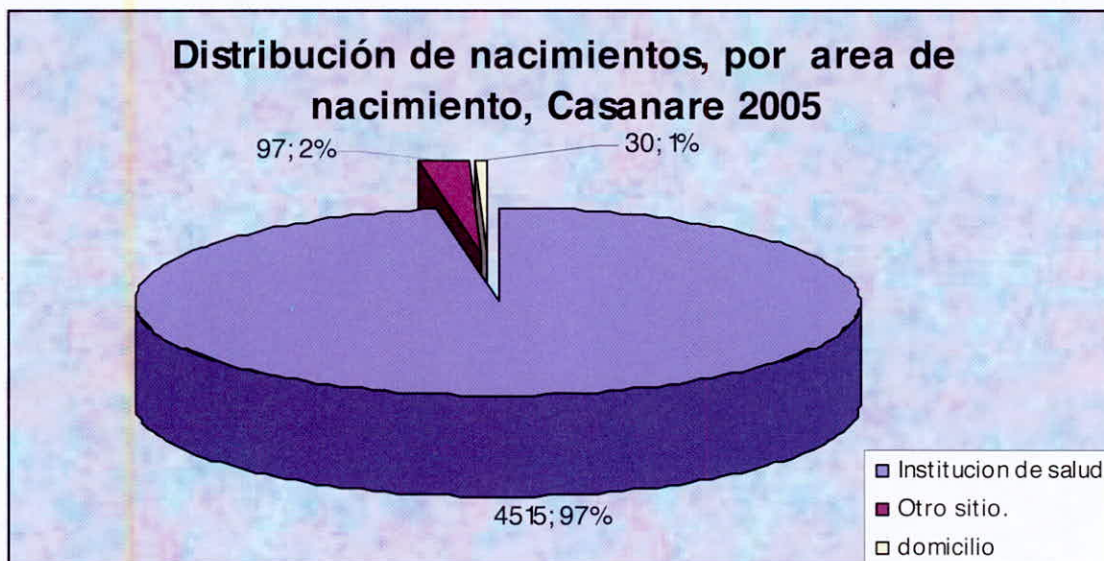
2.2.4 Cobertura régimen subsidiado

MUNICIPIOS	Afiliados Totales	Afiliados CAPRESOCA	Afiliados HUMANA VIVIR.	Afiliados a EMDISALUD	Afiliados CAPRECOM	Población Sisben 1 y 2	Cobertura
Yopal	71.030	52.734	9.761	8.535		97.701	72,70%
Aguazul	21.526	15.520	6.006	-	-	28.915	74,45%
Chameza	1.917	1.917				1.544	124,16%
Hato Corozal	9.676	9.676				8.331	116,14%
La Salina	1.032	1.032				1.081	95,47%
Maní	10.028	6.454	3.574			10.412	96,31%
Monterrey	11.725	11.725				12.566	93,31%
Nunchía	10.459	6.174	-	2.912	1.373	8.493	123,15%
Orocué	8.386	4.425			3.961	7.808	107,40%
Paz de Ariporo	28.312	17.309	6.851	4.152	-	28.865	98,08%
Pore	7.785	5.728	-		2.057	7.461	104,34%
Recetor	1.605	1.605		-	-	1.636	98,11%
Sabanalarga	2.795	2.795	-		-	3.033	92,15%
Sácama	1.555	1.555				1.601	97,13%
San Luis P	7.079			7.079		7.128	99,31%
Támara.	8.086	5.774	2.312			6.957	116,23%
Tauramena.	12.103	12.103				14.252	84,92%
Trinidad	9.599	2.961		6.638		11.043	86,92%
Villanueva.	18.661	18.661				20.431	91,34%
TOTAL	243.359	178.148	28.504	29.316	7.391	279.258	87,14%

Fuente: Secretaría Salud: Jeannette Suárez Monsalve: 15 de Junio 2006

PORCENTAJE DE AFILIACION POR ARS.	
ARS CAPRESOCA	72,29
EPS HUMANA VIVIR	12,00
ESS EMDISALUD	12,71
EPS CAPRECOM	3,00

2.2.5 Distribución de nacimientos, por municipio y área de nacimiento, Casanare 2005



Distribucion de nacimientos, por municipio y area de nacimiento,
Casanare 2005

MUNICIPIO		Institucion de salud	Otro sitio.	domicilio	Total general
001	Yopal	2963	6	10	2980
250	Paz de Ariporo	279	3	10	292
440	Villanueva	249	2	2	253
010	Aguazul	222	4	1	227
410	Tauramena	152	2		154
430	Trinidad	115	7	2	124
230	Orocue	74	34	2	111
162	Monterrey	102	3	1	106
139	Mani	99	6		105
263	Pore	67			67
400	Tamara	50	14	1	65
225	Nunchia	32	7		39
325	San Luis de Palenque	29			30
300	Sabanalarga	25			25
125	Hato Corozal	17	6	1	24
cod	sin dato	15			15
315	Sacama	12			12
279	Recetor	8			9
015	Chameza	8			8
136	La Salina	1			1
Total general		4515	97	30	4647

Fuente: SIVIGILA 2005

2.2.6 Morbilidad por enfermedad diarreica aguda – EDA; 2005

Municipio	Total Periodo por Grupos de Edad						Total Periodo	
	Menores de 1 año	De 1 a 4 años	De 5 a 14 años	De 15 a 44 años	De 45 a 64 años	De 65 y más	Menores de 5 años	De 5 y más años
YOPAL	25	107	62	89	20	3	132	174
AGUAZUL	13	21	10	32	4	5	34	51
CHAMEZA	1	1	1	1	1	1	2	4
HATO COROZAL	0	14	4	1	2	2	14	9
LA SALINA	0	1	0	0	0	0	1	0
MANÍ	2	8	6	3	0	0	10	9
MONTERREY	1	24	9	5	0	0	25	14
NUNCHÍA	4	13	5	12	3	0	17	20
OROCUÉ	11	16	10	5	3	0	27	18
PAZ DE ARIPORO	1	27	18	11	6	2	28	37
PORE	3	12	12	15	4	1	15	32
RECETOR	0	4	1	1	0	0	4	2
SABANALARGA	1	4	5	3	1	1	5	10
SÁCAMA	0	0	0	0	0	0	0	0
SAN LUIS DE PALENQUE	1	3	2	5	0	0	4	7
TÁMARA	0	4	3	4	2	1	4	10
TAURAMENA	7	13	7	2	2	0	20	11
TRINIDAD	1	6	3	3	0	1	7	7
VILLANUEVA	21	37	33	51	9	5	58	98
Totales	92	315	191	243	57	22	407	513

Fuente: SIVIGILA Mpios, Secretaria de Salud - Div. De epidemiología

2.2.7 Morbilidad por infección respiratoria aguda – IRA – 2005

Municipio	Total Periodo por Grupos de Edad						Total Periodo	
	Menores de 1 año	De 1 a 4 años	De 5 a 14 años	De 15 a 44 años	De 45 a 64 años	De 65 y más	Menores de 5 años	De 5 y más años
YOPAL	38	106	129	165	45	13	144	352
AGUAZUL	17	22	21	19	2	0	39	42
CHAMEZA	4	1	6	3	0	2	5	11
HATO COROZAL	0	18	8	10	4	2	18	24
LA SALINA	4	4	2	1	3	0	8	6
MANÍ	7	28	18	10	5	4	35	37
MONTERREY	2	9	5	8	3	0	11	16
NUNCHÍA	2	2	0	0	0	0	4	0
OROCUÉ	3	9	18	26	10	1	12	55
PAZ DE ARIPORO	9	60	56	76	19	7	69	158
PORE	9	23	20	14	4	1	32	39
RECETOR	0	1	4	10	1	0	1	15
SABANALARGA	2	13	22	21	9	4	15	56
SÁCAMA	0	0	0	0	0	0	0	0
SAN LUIS P/QUE	12	13	17	13	1	2	25	33
TÁMARA	2	13	12	12	5	1	15	30
TAURAMENA	6	8	2	7	2	1	14	12
TRINIDAD	3	12	7	4	1	1	15	13
VILLANUEVA	22	47	25	47	17	5	69	94
TOTAL	142	389	372	446	131	44	531	993

Fuente: SIVIGILA Mpios, Secretaria de Salud - Div. De epidemiología

2.2.8 Morbilidad general servicio de consulta externa 2005-2006

DIAGNOSTICO - 2005	CASOS	DIAGNOSTICO - 2006	CASOS
FIEBRE, NO ESPECIFICADA	1739	SUPERVISION DE EMBARAZO DE ALTO RIESGO, SIN OTRA ESPECIFICACION	555
SUPERVISION DE EMBARAZO DE ALTO RIESGO, SIN OTRA ESPECIFICACION	1581	CEFALEA VASCULAR, NCOP	348
INFECCION DE VIAS URINARIAS, SITIO NO ESPECIFICADO	1141	HIPERPLASIA DE LA PROSTATA	340
HIPERTENSION ESENCIAL (PRIMARIA)	1102	OTROS CUIDADOS ESPECIFICADOS POSTERIORES A LA CIRUGIA	260
CEFALEA VASCULAR, NCOP	1080	HIPERTENSION ESENCIAL (PRIMARIA)	243
HIPERPLASIA DE LA PROSTATA	862	EPILEPSIA, TIPO NO ESPECIFICADO	238
EMBARAZO CONFIRMADO	720	DISPLASIA CERVICAL LEVE	230
OTROS CUIDADOS ESPECIFICADOS POSTERIORES A LA CIRUGIA	673	LUMBAGO CON CIATICA	230
PROBLEMAS RELACIONADOS CON LA MULTIPARIDAD	673	VENAS VARICOSAS DE LOS MIEMBROS INFERIORES SIN ULCERA NI INFLAMACION	192
DIARREA Y GASTROENTERITIS DE PRESUNTO ORIGEN INFECCIOSO	660	CALCULO DE LA VESICULA BILIAR SIN COLECISTITIS	189
ASISTENCIA PARA LA ANTICONCEPCION, NO ESPECIFICADA	659	SEGUIMIENTO POSTPARTO, DE RUTINA	160
ESTERILIZACION	464	EMBARAZO CONFIRMADO	155
DIABETES MELLITUS NO INSULINODEPENDIENTE SIN MENCION DE COMPLICACION	457	DOLOR PELVICO Y PERINEAL	143
DOLOR PELVICO Y PERINEAL	430	DIABETES MELLITUS NO INSULINODEPENDIENTE SIN MENCION DE COMPLICACION	143
PRESBICIA	401	CALCULO DEL RIÑON	142
DOLOR ABDOMINAL LOCALIZADO EN PARTE SUPERIOR	397	DIENTES INCLUIDOS	133
DOLOR LOCALIZADO EN OTRAS PARTES INFERIORES DEL ABDOMEN	372	PROBLEMAS RELACIONADOS CON LA MULTIPARIDAD	119
PARTO UNICO ESPONTANEO, SIN OTRA ESPECIFICACION	355	HERNIA INGUINAL UNILATERAL O NO ESPECIFICADA, SIN OBSTRUCCION NI GANGRENA	115
ASMA, NO ESPECIFICADA	349	SINUSITIS CRONICA, NO ESPECIFICADA	113
PREPUCIO REDUNDANTE, FIMOSIS Y PARAFIMOSIS	284	CELULITIS Y ABSCESO DE BOCA	106
ENFERMEDAD PULMONAR OBSTRUCTIVA CRONICA, NO ESPECIFICADA	268	CUIDADO POSTERIOR A LA CIRUGIA, NO ESPECIFICADO	102
RINOFARINGITIS AGUDA (RESFRIADO COMUN)	255	CEFALEA POSTRAUMATICA CRONICA	101
CONTROL DE SALUD DE RUTINA DEL NIÑO	212	INFECCION DE VIAS URINARIAS, SITIO NO ESPECIFICADO	87
ENFERMEDAD CEREBROVASCULAR, NO ESPECIFICADA	165	CONTROL DE SALUD DE RUTINA DEL NIÑO	84
BRONQUIOLITIS AGUDA, NO ESPECIFICADA	164	ENFERMEDAD INFLAMATORIA DEL CUELLO UTERINO	81
INFECCION AGUDA DE LAS VIAS RESPIRATORIAS SUPERIORES, NO ESPECIFICADA	157	ENFERMEDAD PULMONAR OBSTRUCTIVA CRONICA, NO ESPECIFICADA	77
LUMBAGO NO ESPECIFICADO	150	TRASTORNO NO ESPECIFICADO DE LOS ORGANOS GENITALES MASCULINOS	73
ANEMIA POR DEFICIENCIA DE HIERRO SIN OTRA ESPECIFICACION	149	PREPUCIO REDUNDANTE, FIMOSIS Y PARAFIMOSIS	69
ARRITMIA CARDIACA, NO ESPECIFICADA	147	RINITIS ALERGICA, NO ESPECIFICADA	63
EPILEPSIA, TIPO NO ESPECIFICADO	142	HERNIA UMBILICAL SIN OBSTRUCCION NI GANGRENA	61
RETARDO EN DESARROLLO	139	ENFERMEDAD CEREBROVASCULAR, NO ESPECIFICADA	59
CATARATA, NO ESPECIFICADA	124	HIPERTROFIA DE LAS ADENOIDES	57
INSUFICIENCIA CARDIACA CONGESTIVA	124	OTITIS MEDIA CRONICA MUCOIDE	55
ENFERMEDAD DE CHAGAS (CRONICA) QUE AFECTA AL CORAZON (141.2*,198.1*)	121	ENFERMEDAD DE CHAGAS (CRONICA) QUE AFECTA AL CORAZON (141.2*,198.1*)	54
RINITIS ALERGICA, NO ESPECIFICADA	121	LEIOMIOMA DEL UTERO, SIN OTRA ESPECIFICACION	53
INFECCION VIRAL, NO ESPECIFICADA	120	HIPOACUSIA NEUROSENSORIAL, BILATERAL	50
LEIOMIOMA DEL UTERO, SIN OTRA ESPECIFICACION	119	CONSULTA PARA ATENCION Y SUPERVISION DE LA SALUD DEL NIÑO	47
CALCULO DEL RIÑON	118	FRACTURA DE LA EPIFISIS INFERIOR DEL HUMERO	46
HERIDA DE LA MEJILLA Y DE LA REGION TEMPOROMANDIBULAR	118	ARRITMIA CARDIACA, NO ESPECIFICADA	46
CONSULTA PARA ATENCION Y SUPERVISION DE LA SALUD DEL NIÑO	117	ANEMIA POR DEFICIENCIA DE HIERRO SIN OTRA ESPECIFICACION	43
HIPERMETROPIA	116	ESTADOS MENOPAUSICOS Y CLIMATERICOS FEMENINOS	42
FRACTURA DE LA EPIFISIS INFERIOR DEL HUMERO	115	INSUFICIENCIA CARDIACA, NO ESPECIFICADA	41
LUMBAGO CON CIATICA	115	TUMOR MALIGNO DE LA PIEL DE OTRAS PARTES Y DE LAS NO ESPECIFICADAS DE LA CARA	38
FRACTURA DE LA DIAFISIS DEL CUBITO Y DEL RADIO	113	OTRAS OTITIS MEDIAS CRONICAS NO SUPURATIVAS	37
ESTADOS MENOPAUSICOS Y CLIMATERICOS FEMENINOS	106	ENFERMEDAD CARDIACA HIPERTENSIVA CON INSUFICIENCIA CARDIACA (CONGESTIVA)	34
CALCULO DE LA VESICULA BILIAR SIN COLECISTITIS	105	TUMOR MALIGNO DE LA PROSTATA	34
PTERIGION	105	RETRASO MENTAL LEVE: DETERIORO DEL COMPORTAMIENTO SIGNIFICATIVO, QUE REQUIERE ATENCION O TRATAMIENTO	33
LUMBAGO NO ESPECIFICADO	100	EXAMEN MEDICO GENERAL	30
HERNIA INGUINAL UNILATERAL O NO ESPECIFICADA, SIN OBSTRUCCION NI GANGRENA	92	VENAS VARICOSAS DE LOS MIEMBROS INFERIORES CON ULCERA	30
NAUSEA Y VOMITO	87	SINDROME DEL TUNEL CARPIANO	30
CUERPO EXTRAÑO EN EL ORIFICIO NASAL	68	SUBTOTAL	5811
NEUMONIA, NO ESPECIFICADA	50	OTRAS CAUSAS	9974
TOTAL CAUSAS	18601	TOTAL	15785
OTRAS CAUSAS	51921		
TOTAL	70522		

FUENTE: GCI- ESTADISTICA 2005 y 2006

2.2.9 Morbilidad general servicio de hospitalización 2005-2006

DIAGNOSTICO - 2006	TOTAL	DIAGNOSTICO - 2005	CASOS
PARTO UNICO ESPONTANEO, PRESENTACION CEFALICA DE VERTICE	611	PARTO UNICO ESPONTANEO, SIN OTRA ESPECIFICACION	1757
APENDICITIS AGUDA, NO ESPECIFICADA	240	PARTO POR CESAREA, SIN OTRA ESPECIFICACION	641
EMBARAZO CONFIRMADO	173	APENDICITIS, NO ESPECIFICADA	281
PARTO UNICO ESPONTANEO, SIN OTRA ESPECIFICACION	145	DOLOR AGUDO	182
NEUMONIA BACTERIANA, NO ESPECIFICADA	133	NEUMONIA, NO ESPECIFICADA	153
PARTO POR CESAREA ELECTIVA	131	NEUMONIA BACTERIANA, NO ESPECIFICADA	122
PARTO UNICO ASISTIDO, SIN OTRA ESPECIFICACION	113	INFECCION DE VIAS URINARIAS, SITIO NO ESPECIFICADO	119
PARTO POR CESAREA DE EMERGENCIA	101	SINDROME DE DIFICULTAD RESPIRATORIA DEL RECIEN NACIDO	98
PARTO POR CESAREA, SIN OTRA ESPECIFICACION	81	ABORTO ESPONTANEO: INCOMPLETO, SIN COMPLICACION	86
INFECCION DE VIAS URINARIAS, SITIO NO ESPECIFICADO	77	FIEBRE, NO ESPECIFICADA	83
INSUFICIENCIA CARDIACA CONGESTIVA	57	EMBARAZO CONFIRMADO	83
DIARREA Y GASTROENTERITIS DE PRESUNTO ORIGEN INFECCIOSO	42	PARTO UNICO ASISTIDO, SIN OTRA ESPECIFICACION	74
CELULITIS DE OTRAS PARTES DE LOS MIEMBROS	33	ENFERMEDAD CEREBROVASCULAR, NO ESPECIFICADA	64
SINDROME DE DIFICULTAD RESPIRATORIA DEL RECIEN NACIDO	27	INSUFICIENCIA CARDIACA CONGESTIVA	63
APENDICITIS AGUDA CON ABSCESO PERITONEAL	27	APENDICITIS AGUDA, NO ESPECIFICADA	63
COLECISTITIS AGUDA	26	SEPSIS BACTERIANA DEL RECIEN NACIDO, NO ESPECIFICADA	58
ENFERMEDAD CEREBROVASCULAR, NO ESPECIFICADA	26	INFECCION DE OTRAS PARTES DE LAS VIAS URINARIAS EN EL EMBARAZO	56
OTROS RECIEN NACIDOS PRETERMINO	25	AMENAZA DE ABORTO	55
BRONCONEUMONIA, NO ESPECIFICADA	25	INFECCION CUTANEA NEONATAL	52
SEPSIS BACTERIANA DEL RECIEN NACIDO, NO ESPECIFICADA	24	FALSO TRABAJO DE PARTO ANTES DE LA 37 Y MAS SEMANAS COMPLETAS DE GEST	52
ENFERMEDAD PULMONAR OBSTRUCTIVA CRONICA CON EXACERBACION AGUDA, NO ESPECIFICADA	24	FRACTURA DE LA DIAFISIS DE LA TIBIA	47
NEUMONIA, NO ESPECIFICADA	24	BRONQUIOLITIS AGUDA, NO ESPECIFICADA	44
FIEBRE DEL DENGUE HEMORRAGICO	24	ENFERMEDAD PULMONAR OBSTRUCTIVA CRONICA, NO ESPECIFICADA	43
ABORTO ESPONTANEO: INCOMPLETO, SIN COMPLICACION	23	EMBARAZO ECTOPICO, NO ESPECIFICADO	40
BRONQUIOLITIS AGUDA, NO ESPECIFICADA	22	BRONCONEUMONIA, NO ESPECIFICADA	40
PARTO PREMATURO	20	CARDIOMIOPATIA DILATADA	39
CARDIOMIOPATIA DILATADA	19	HIPERPLASIA DE LA PROSTATA	34
SUPERVISION DE EMBARAZO DE ALTO RIESGO, SIN OTRA ESPECIFICACION	18	DIABETES MELLITUS, NO ESPECIFICADA SIN MENCION DE COMPLICACION	34
DOLOR EN EL PECHO, NO ESPECIFICADO	18	DOLOR ABDOMINAL LOCALIZADO EN PARTE SUPERIOR	33
ABORTO RETENIDO	18	ICTERICIA NEONATAL, NO ESPECIFICADA	28
ABORTO ESPONTANEO: INCOMPLETO, COMPLICADO CON INFECCIÓN GENITAL Y PELVIANA	16	ICTERICIA NEONATAL DEBIDA A INFECCION	26
HIPERTENSION ESENCIAL (PRIMARIA)	16	DIFICULTAD RESPIRATORIA DEL RECIEN NACIDO, NO ESPECIFICADA	24
FRACTURA DE LA EPIFISIS INFERIOR DEL HUMERO	15	CELULITIS DE OTRAS PARTES DE LOS MIEMBROS	24
ABORTO ESPONTANEO: INCOMPLETO, COMPLICADO CON INFECCIÓN GENITAL Y PELVIANA	15	CELULITIS DE SITIO NO ESPECIFICADO	23
NACIDO VIVO, UNICO	14	INFARTO AGUDO DEL MIOCARDIO, SIN OTRA ESPECIFICACION	22
FRACTURA DE LA DIAFISIS DE LA TIBIA	14	FIEBRE DEL DENGUE [DENGUE CLASICO]	20
ICTERICIA NEONATAL, NO ESPECIFICADA	14	ENFERMEDAD PULMONAR OBSTRUCTIVA CRONICA CON EXACERBACION AGUDA, NO ESPECIFICADA	20
INCOMPATIBILIDAD ABO DEL FETO Y DEL RECIEN NACIDO	14	CALCULO DE LA VESICULA BILIAR SIN COLECISTITIS	18
PROLAPSO UTEROVAGINAL COMPLETO	14	HEMORRAGIA VAGINAL Y UTERINA ANORMAL, NO ESPECIFICADA	16
ACCIDENTE VASCULAR ENCEFALICO AGUDO, NO ESPECIFICADO COMO HEMORRAGICO O ISQUEMICO	14	CISTOCELE	16
LEIOMIOMA INTRAMURAL DEL UTERO	14	DIARREA Y GASTROENTERITIS DE PRESUNTO ORIGEN INFECCIOSO	14
FIEBRE, NO ESPECIFICADA	12	EFFECTO TOXICO DEL CONTACTO CON ANIMALES VENENOSOS: VENENO DE SERPIENTE	12
INSUFICIENCIA RENAL CRONICA, NO ESPECIFICADA	12	COLECISTITIS, NO ESPECIFICADA	11
FIEBRE DEL DENGUE [DENGUE CLASICO]	12	APENDICITIS AGUDA CON PERITONITIS GENERALIZADA	10
ENFERMEDAD PULMONAR OBSTRUCTIVA CRONICA CON INFECCION AGUDA DE LAS VIAS RESPIRATORIAS INFERIORES	11	NEUMONIA VIRAL, NO ESPECIFICADA	7
DIFICULTAD RESPIRATORIA DEL RECIEN NACIDO, NO ESPECIFICADA	10	FIEBRE DEL DENGUE HEMORRAGICO	7
FETO Y RECIEN NACIDO AFECTADOS POR CORIOAMNIONITIS	10	INFECCION AGUDA DE LAS VIAS RESPIRATORIAS SUPERIORES, NO ESPECIFICADA	5
HIPERPLASIA DE LA PROSTATA	10	TOTAL CAUSAS	4799
HEMORRAGIA VAGINAL Y UTERINA ANORMAL, NO ESPECIFICADA	9	OTRAS CAUSAS	4577
CELULITIS DE LA CARA	9	TOTAL	9376
SUBTOTAL CAUSAS	2582		
OTRAS CAUSAS	2259		
TOTAL	4841		

FUENTE: GCI- ESTADISTICA - 2005 - 2006

2.2.10 Morbilidad general servicio de hospitalización por grupo de edad 2005-2006

Grupo Etareo Menores de 1 año

DIAGNOSTICO 2005	TOTAL	DIAGNOSTICO - 2006	TOTAL
SINDROME DE DIFICULTAD RESPIRATORIA DEL RECIEN NACIDO	98	NEUMONIA BACTERIANA, NO ESPECIFICADA	42
NEUMONIA, NO ESPECIFICADA	62	SINDROME DE DIFICULTAD RESPIRATORIA DEL RECIEN NACIDO	27
NEUMONIA BACTERIANA, NO ESPECIFICADA	58	OTROS RECIEN NACIDOS PRETERMINO	25
SEPSIS BACTERIANA DEL RECIEN NACIDO, NO ESPECIFICADA	58	SEPSIS BACTERIANA DEL RECIEN NACIDO, NO ESPECIFICADA	24
INFECCION CUTANEA NEONATAL	52	BRONQUIOLITIS AGUDA, NO ESPECIFICADA	22
FIEBRE, NO ESPECIFICADA	40	DIARREA Y GASTROENTERITIS DE PRESUNTO ORIGEN INFECCIOSO	17
INFECCION DE VIAS URINARIAS, SITIO NO ESPECIFICADO	37	NEUMONIA, NO ESPECIFICADA	16
BRONQUIOLITIS AGUDA, NO ESPECIFICADA	35	INFECCION DE VIAS URINARIAS, SITIO NO ESPECIFICADO	15
ICTERICIA NEONATAL, NO ESPECIFICADA	28	BRONCONEUMONIA, NO ESPECIFICADA	15
ICTERICIA NEONATAL DEBIDA A INFECCION	26	NACIDO VIVO, UNICO	14
DIFICULTAD RESPIRATORIA DEL RECIEN NACIDO, NO ESPECIFICADA	24	ICTERICIA NEONATAL, NO ESPECIFICADA	14
BRONCONEUMONIA, NO ESPECIFICADA	19	INCOMPATIBILIDAD ABO DEL FETO Y DEL RECIEN NACIDO	14
TOTAL CAUSAS	537	DIFICULTAD RESPIRATORIA DEL RECIEN NACIDO, NO ESPECIFICADA	10
OTRAS CAUSAS	382	FETO Y RECIEN NACIDO AFECTADOS POR CORIOAMNIONITIS	10
TOTAL	919	FIEBRE, NO ESPECIFICADA	8
		ICTERICIA NEONATAL POR OTRAS CAUSAS ESPECIFICADAS	8
		AFECCION RESPIRATORIA NO ESPECIFICADA DEL RECIEN NACIDO	6
		TAQUIPNEA TRANSITORIA DEL RECIEN NACIDO	6
		INFECCION INTRAAMNIOTICA DEL FETO, NO CLASIFICADA EN OTRA PARTE3	5
		HIPOGLICEMIA ,NO ESPECIFICADA	5
		TOTAL CAUSAS	303
		OTRAS CAUSAS	168
		TOTAL	471

Grupo Etareo de 1 A 4 años

DIAGNOSTICO -2005	TOTAL	DIAGNOSTICO 2006	TOTAL
NEUMONIA, NO ESPECIFICADA	53	NEUMONIA BACTERIANA, NO ESPECIFICADA	39
NEUMONIA BACTERIANA, NO ESPECIFICADA	38	DIARREA Y GASTROENTERITIS DE PRESUNTO ORIGEN INFECCIOSO	25
INFECCION DE VIAS URINARIAS, SITIO NO ESPECIFICADO	27	BRONCONEUMONIA, NO ESPECIFICADA	10
BRONCONEUMONIA, NO ESPECIFICADA	21	NEUMONIA, NO ESPECIFICADA	8
FIEBRE, NO ESPECIFICADA	14	FIEBRE DEL DENGUE HEMORRAGICO	5
DIARREA Y GASTROENTERITIS DE PRESUNTO ORIGEN INFECCIOSO	14	FIEBRE DEL DENGUE [DENGUE CLASICO]	5
CELULITIS DE SITIO NO ESPECIFICADO	12	OTRAS CONVULSIONES Y LAS NO ESPECIFICADAS	4
BRONQUIOLITIS AGUDA, NO ESPECIFICADA	9	FIEBRE, NO ESPECIFICADA	4
FIEBRE DEL DENGUE [DENGUE CLASICO]	8	INFECCION DE VIAS URINARIAS, SITIO NO ESPECIFICADO	4
NEUMONIA VIRAL, NO ESPECIFICADA	7	CELULITIS DE OTRAS PARTES DE LOS MIEMBROS	4
FIEBRE DEL DENGUE HEMORRAGICO	7	FRACTURA DE LA DIAFISIS DEL FEMUR	3
INFECCION AGUDA DE LAS VIAS RESPIRATORIAS SUPERIORES, NO ESPECIFICADA	5	CELULITIS DE LA CARA	3
TOTAL CAUSAS	215	ESTADO ASMATICO	3
OTRAS CAUSAS	188	BRONQUIOLITIS AGUDA DEBIDA A OTROS MICROORGANISMOS ESPECIFICADOS	3
TOTAL	403	BRONQUIOLITIS AGUDA DEBIDA A VIRUS SINCTIAL RESPIRATORIO	3
		COMPLICACIONES NO ESPECIFICADAS DE LA ATENCION MEDICA Y QUIRURGICA	2
		QUEMADURAS QUE AFECTAN MENOS DEL 10% DE LA SUPERFICIE DEL CUERPO	2
		FRACTURA DE LA EPIFISIS INFERIOR DEL HUMERO	2
		FRACTURA DE LOS HUESOS DE LA NARIZ	2
		CELULITIS DE SITIO NO ESPECIFICADO	2
		TOTAL CAUSAS	133
		OTRAS CAUSAS	72
		TOTAL	205

Grupo Etareo de 5 A 14 años

DIAGNOSTICO	TOTAL	DIAGNOSTICO	TOTAL
APENDICITIS, NO ESPECIFICADA	82	APENDICITIS AGUDA, NO ESPECIFICADA	50
APENDICITIS AGUDA, NO ESPECIFICADA	49	FIEBRE DEL DENGUE HEMORRAGICO	14
INFECCION DE VIAS URINARIAS, SITIO NO ESPECIFICADO	18	FRACTURA DE LA EPIFISIS INFERIOR DEL HUMERO	13
DOLOR AGUDO	16	INFECCION DE VIAS URINARIAS, SITIO NO ESPECIFICADO	11
NEUMONIA, NO ESPECIFICADA	14	APENDICITIS AGUDA CON ABSCESO PERITONEAL	9
FIEBRE, NO ESPECIFICADA	13	FIEBRE DEL DENGUE [DENGUE CLASICO]	7
FIEBRE DEL DENGUE [DENGUE CLASICO]	12	CELULITIS DE LA CARA	6
EFEECTO TOXICO DEL CONTACTO CON ANIMALES VENENOSOS: VENENO DE SERPIENTE	12	APENDICITIS AGUDA CON PERITONITIS GENERALIZADA	6
CELULITIS DE SITIO NO ESPECIFICADO	11	NEUMONIA BACTERIANA, NO ESPECIFICADA	6
PARTO UNICO ESPONTANEO, SIN OTRA ESPECIFICACION	10	EFEECTO TOXICO DEL CONTACTO CON ANIMALES VENENOSOS: VENENO DE SERPIENTE	4
CELULITIS DE OTRAS PARTES DE LOS MIEMBROS	10	FRACTURA DE LA DIAFISIS DEL HUMERO	4
APENDICITIS AGUDA CON PERITONITIS GENERALIZADA	10	SINDROME NEFRITICO AGUDO: NO ESPECIFICADA	4
TOTAL CAUSAS	257	CELULITIS DE LOS DEDOS DE LA MANO Y DEL PIE	4
OTRAS CAUSAS	370	ABSCESO CUTANEO, FURUNCULO Y ANTRAX DE MIEMBRO	4
TOTAL	627	FRACTURA DE LA DIAFISIS DEL FEMUR	3
		FRACTURA DE LA EPIFISIS INFERIOR DEL CUBITO Y DEL RADIO	3
		FRACTURA DE LA DIAFISIS DEL CUBITO Y DEL RADIO	3
		OTRAS CONVULSIONES Y LAS NO ESPECIFICADAS	3
		CELULITIS DE OTRAS PARTES DE LOS MIEMBROS	3
		ABSCESO CUTANEO, FURUNCULO Y ANTRAX DE LA CUELLO	3
		TOTAL CAUSAS	160
		OTRAS CAUSAS	158
		TOTAL	318

Grupo Etareo de 15 A 44 años

DIAGNOSTICO 2005	TOTAL	DIAGNOSTICO 2006	TOTAL
PARTO UNICO ESPONTANEO, SIN OTRA ESPECIFICACION	1747	PARTO UNICO ESPONTANEO, PRESENTACION CEFALICA DE VERTICE	607
PARTO POR CESAREA, SIN OTRA ESPECIFICACION	641	EMBARAZO CONFIRMADO	173
APENDICITIS, NO ESPECIFICADA	178	APENDICITIS AGUDA, NO ESPECIFICADA	164
DOLOR AGUDO	88	PARTO UNICO ESPONTANEO, SIN OTRA ESPECIFICACION	145
ABORTO ESPONTANEO: INCOMPLETO, SIN COMPLICACION	86	PARTO POR CESAREA ELECTIVA	131
EMBARAZO CONFIRMADO	83	PARTO UNICO ASISTIDO, SIN OTRA ESPECIFICACION	113
PARTO UNICO ASISTIDO, SIN OTRA ESPECIFICACION	74	PARTO POR CESAREA DE EMERGENCIA	101
INFECCION DE OTRAS PARTES DE LAS VIAS URINARIAS EN EL EMBARAZO	56	PARTO POR CESAREA, SIN OTRA ESPECIFICACION	81
AMENAZA DE ABORTO	55	INFECCION DE VIAS URINARIAS, SITIO NO ESPECIFICADO	32
FALSO TRABAJO DE PARTO ANTES DE LA 37 Y MAS SEMANAS COMPLETAS DE GESTACION	52	ABORTO ESPONTANEO: INCOMPLETO, SIN COMPLICACION	23
EMBARAZO ECTOPICO, NO ESPECIFICADO	40	PARTO PREMATURO	20
INFECCION DE VIAS URINARIAS, SITIO NO ESPECIFICADO	37	SUPERVISION DE EMBARAZO DE ALTO RIESGO, SIN OTRA ESPECIFICACION	18
FRACTURA DE LA DIAFISIS DE LA TIBIA	37	ABORTO RETENIDO	18
TOTAL CAUSAS	3174	APENDICITIS AGUDA CON ABSCESO PERITONEAL	18
OTRAS CAUSAS	2178	CELULITIS DE OTRAS PARTES DE LOS MIEMBROS	17
TOTAL	5352	ABORTO ESPONTANEO: INCOMPLETO, COMPLICADO CON INFECCION GENITAL Y PELVIANA	16
		COLECISTITIS AGUDA	16
		ABORTO ESPONTANEO: INCOMPLETO, COMPLICADO CON INFECCION GENITAL Y PELVIANA	15
		NEUMONIA BACTERIANA, NO ESPECIFICADA	15
		FRACTURA DE LA DIAFISIS DE LA TIBIA	14
		TOTAL CAUSAS	1737
		OTRAS CAUSAS	959
		TOTAL	2696

Grupo Etareo de 45 A 59 años

DIAGNOSTICO	TOTAL	DIAGNOSTICO	TOTAL
DOLOR AGUDO	34	APENDICITIS AGUDA, NO ESPECIFICADA	18
APENDICITIS, NO ESPECIFICADA	21	LEIOMIOMA INTRAMURAL DEL UTERO	14
CALCULO DE LA VESICULA BILAR SIN COLECISTITIS	18	INSUFICIENCIA CARDIACA CONGESTIVA	11
CISTOCELE	16	COLECISTITIS AGUDA	10
HEMORRAGIA VAGINAL Y UTERINA ANORMAL, NO ESPECIFICADA	16	HEMORRAGIA VAGINAL Y UTERINA ANORMAL, NO ESPECIFICADA	9
ENFERMEDAD CEREBROVASCULAR, NO ESPECIFICADA	15	DOLOR ABDOMINAL LOCALIZADO EN PARTE SUPERIOR	8
CELULITIS DE OTRAS PARTES DE LOS MIEMBROS	14	CALCULO DE LA VESICULA BILAR SIN COLECISTITIS	6
APENDICITIS AGUDA, NO ESPECIFICADA	14	CARDIOMIOPATIA DILATADA	6
DOLOR ABDOMINAL LOCALIZADO EN PARTE SUPERIOR	12	LEIOMIOMA DEL UTERO, SIN OTRA ESPECIFICACION	6
INSUFICIENCIA CARDIACA CONGESTIVA	11	DOLOR PRECORDIAL	5
COLECISTITIS, NO ESPECIFICADA	11	PROLAPSO UTEROVAGINAL COMPLETO	5
FRACTURA DE LA DIAFISIS DE LA TIBIA	10	CISTOCELE	5
DIABETES MELLITUS, NO ESPECIFICADA SIN MENCION DE COMPLICACION	10	CALCULO DE LA VESICULA BILAR CON COLECISTITIS AGUDA	5
TOTAL CAUSAS	202	NEUMONIA BACTERIANA, NO ESPECIFICADA	5
OTRAS CAUSAS	591	DIABETES MELLITUS NO INSULINODEPENDIENTE CON COMPLICACIONES NO ESPECIFICADAS	5
TOTAL	793	FIEBRE DEL DENGUE HEMORRAGICO	5
		HERIDA DE LA PARED ABDOMINAL	4
		DOLOR EN EL PECHO, NO ESPECIFICADO	4
		PARTO UNICO ESPONTANEO, PRESENTACION CEFALICA DE VERTICE	4
		CELULITIS DE OTROS SITIOS	4
		TOTAL CAUSAS	139
		OTRAS CAUSAS	308
		TOTAL	447

Grupo Etareo de 60 Y Mas Años

DIAGNOSTICO	TOTAL	DIAGNOSTICO	TOTAL
INSUFICIENCIA CARDIACA CONGESTIVA	52	INSUFICIENCIA CARDIACA CONGESTIVA	46
ENFERMEDAD CEREBROVASCULAR, NO ESPECIFICADA	49	NEUMONIA BACTERIANA, NO ESPECIFICADA	26
DOLOR AGUDO	44	ENFERMEDAD CEREBROVASCULAR, NO ESPECIFICADA	26
ENFERMEDAD PULMONAR OBSTRUCTIVA CRONICA, NO ESPECIFICADA	43	ENFERMEDAD PULMONAR OBSTRUCTIVA CRONICA CON EXACERBACION AGUDA, NO ESPECIFICADA	24
CARDIOMIOPATIA DILATADA	39	HIPERTENSION ESENCIAL (PRIMARIA)	16
HIPERPLASIA DE LA PROSTATA	34	INFECCION DE VIAS URINARIAS, SITIO NO ESPECIFICADO	15
NEUMONIA BACTERIANA, NO ESPECIFICADA	26	DOLOR EN EL PECHO, NO ESPECIFICADO	14
NEUMONIA, NO ESPECIFICADA	24	ACCIDENTE VASCULAR ENCEFALICO AGUDO, NO ESPECIFICADO COMO HEMORRAGICO O ISQUEMICO	14
DIABETES MELLITUS, NO ESPECIFICADA SIN MENCION DE COMPLICACION	24	CARDIOMIOPATIA DILATADA	13
INFARTO AGUDO DEL MIOCARDIO, SIN OTRA ESPECIFICACION	22	INSUFICIENCIA RENAL CRONICA, NO ESPECIFICADA	12
DOLOR ABDOMINAL LOCALIZADO EN PARTE SUPERIOR	21	ENFERMEDAD PULMONAR OBSTRUCTIVA CRONICA CON INFECCION AGUDA DE LAS VIAS RESPIRATORIAS	11
ENFERMEDAD PULMONAR OBSTRUCTIVA CRONICA CON EXACERBACION AGUDA, NO ESPECIFICADA	20	HIPERPLASIA DE LA PROSTATA	10
FIEBRE, NO ESPECIFICADA	16	INFARTO AGUDO DEL MIOCARDIO, SIN OTRA ESPECIFICACION	9
TOTAL CAUSAS	414	PROLAPSO UTEROVAGINAL COMPLETO	9
OTRAS CAUSAS	868	CELULITIS DE OTRAS PARTES DE LOS MIEMBROS	9
TOTAL	1282	HEMORRAGIA GASTROINTESTINAL, NO ESPECIFICADA	8
		APENDICITIS AGUDA, NO ESPECIFICADA	8
		FIBRILACION Y ALETEO AURICULAR	8
		ENFERMEDAD CARDIACA HIPERTENSIVA CON INSUFICIENCIA CARDIACA (CONGESTIVA)	7
		CARDIOMIOPATIA EN ENFERMEDADES INFECCIOSAS Y PARASITARIAS CLASIFICADAS EN OTRAS	7
		TOTAL CAUSAS	292
		OTRAS CAUSAS	412
		TOTAL	704
		TOTAL	4841

FUENTE: GCI- ESTADISTICA

FUENTE: GCI- ESTADISTICA

2.2.11 Morbilidad servicio de urgencias por grupo de edad 2005-2006

DIAGNOSTICO - 2006	TOTAL	DIAGNOSTICO - 2005	CASOS
FIEBRE, NO ESPECIFICADA	1940	FIEBRE, NO ESPECIFICADA	2885
EMBARAZO CONFIRMADO	1857	DIARREA Y GASTROENTERITIS DE PRESUNTO ORIGEN INFECCIOSO	1929
DIARREA Y GASTROENTERITIS DE PRESUNTO ORIGEN INFECCIOSO	931	EMBARAZO CONFIRMADO	1637
DOLOR LOCALIZADO EN OTRAS PARTES INFERIORES DEL ABDOMEN	709	INFECCION DE VIAS URINARIAS, SITIO NO ESPECIFICADO	1309
INFECCION DE VIAS URINARIAS, SITIO NO ESPECIFICADO	591	PARTO UNICO ESPONTANEO, SIN OTRA ESPECIFICACION	830
FIEBRE DEL DENGUE [DENGUE CLASICO]	481	DOLOR ABDOMINAL LOCALIZADO EN PARTE SUPERIOR	645
INFECCION VIRAL, NO ESPECIFICADA	443	GASTRITIS, NO ESPECIFICADA	594
NAUSEA Y VOMITO	365	CEFALEA	491
DOLOR ABDOMINAL LOCALIZADO EN PARTE SUPERIOR	354	INFECCION VIRAL, NO ESPECIFICADA	489
GASTRITIS, NO ESPECIFICADA	338	FIEBRE DEL DENGUE [DENGUE CLASICO]	439
HERIDA DE LA CABEZA, PARTE NO ESPECIFICADA	329	PROBLEMAS RELACIONADOS CON LA MULTIPARIDAD	414
CEFALEA	302	ASMA, NO ESPECIFICADA	405
ASMA, NO ESPECIFICADA	255	RINOFARINGITIS AGUDA (RESFRIADO COMUN)	403
BRONQUIOLITIS AGUDA, NO ESPECIFICADA	235	DOLOR LOCALIZADO EN OTRAS PARTES INFERIORES DEL ABDOMEN	393
SUPERVISION DE EMBARAZO DE ALTO RIESGO, SIN OTRA ESPECIFICACION	219	AMENAZA DE ABORTO	343
DOLOR EN EL PECHO, NO ESPECIFICADO	212	ABORTO ESPONTANEO: INCOMPLETO, SIN COMPLICACION	324
RINOFARINGITIS AGUDA (RESFRIADO COMUN)	206	SUPERVISION DE EMBARAZO NORMAL NO ESPECIFICADO	321
LUMBAGO NO ESPECIFICADO	201	BRONQUIOLITIS AGUDA, NO ESPECIFICADA	318
FALSO TRABAJO DE PARTO SIN OTRA ESPECIFICACION	197	INFECCION AGUDA DE LAS VIAS RESPIRATORIAS SUPERIORES, NO ESPECIFICADA	286
TRAUMATISMO DE LA CABEZA, NO ESPECIFICADO	194	NAUSEA Y VOMITO	263
AMENAZA DE ABORTO	165	HERIDA DE LA MEJILLA Y DE LA REGION TEMPOROMANDIBULAR	261
CUERPO EXTRAÑO EN LA CORNEA	151	INSUFICIENCIA CARDIACA CONGESTIVA	205
ABORTO ESPONTANEO: INCOMPLETO, SIN COMPLICACION	129	DOLOR AGUDO	195
HIPERTENSION ESENCIAL (PRIMARIA)	119	DOLOR EN EL PECHO, NO ESPECIFICADO	155
HEMORRAGIA VAGINAL Y UTERINA ANORMAL, NO ESPECIFICADA	117	NEUMONIA, NO ESPECIFICADA	149
INFECCION AGUDA NO ESPECIFICADA DE LAS VIAS RESPIRATORIAS INFERIORES	96	FARINGITIS AGUDA, NO ESPECIFICADA	136
INSUFICIENCIA CARDIACA CONGESTIVA	91	TRAUMATISMO, NO ESPECIFICADO	131
NEUMONIA BACTERIANA, NO ESPECIFICADA	77	ENFERMEDAD PULMONAR OBSTRUCTIVA CRONICA, NO ESPECIFICADA	109
ENFERMEDAD CEREBROVASCULAR, NO ESPECIFICADA	68	APENDICITIS, NO ESPECIFICADA	105
INTOXICACION ALIMENTARIA BACTERIANA, NO ESPECIFICADA	68	HERIDA DEL CUERO CABELLUDO	102
INFECCION AGUDA DE LAS VIAS RESPIRATORIAS SUPERIORES, NO ESPECIFICADA	62	FRACTURA DE LA DIAFISIS DEL CUBITO Y DEL RADIO	87
ENFERMEDAD PULMONAR OBSTRUCTIVA CRONICA CON EXACERBACION AGUDA, NO ESPECIFICADA	59	ENFERMEDAD CEREBROVASCULAR, NO ESPECIFICADA	72
RETENCION DE ORINA	35	LUMBAGO NO ESPECIFICADO	69
CUERPO EXTRAÑO EN EL ORIFICIO NASAL	32	OTITIS MEDIA NO SUPURATIVA, SIN OTRA ESPECIFICACION	64
CARDIOMIOPATIA DILATADA	31	RETENCION DE ORINA	60
CUERPO EXTRAÑO EN EL OIDO	29	ENFERMEDAD PULMONAR OBSTRUCTIVA CRONICA CON EXACERBACION AGUDA, NO ESPECIFICADA	57
HERIDAS DE OTRAS PARTES DEL PIE	28	CALCULO URINARIO, NO ESPECIFICADO	51
FRACTURA DE LA EPIFISIS INFERIOR DEL HUMERO	28	HIPERTENSION ESENCIAL (PRIMARIA)	49
FRACTURA DE LA DIAFISIS DEL CUBITO Y DEL RADIO	27		
FARINGITIS AGUDA, NO ESPECIFICADA	27		
INSUFICIENCIA CARDIACA, NO ESPECIFICADA	26		
CELULITIS DE OTRAS PARTES DE LOS MIEMBROS	25		
VERTIGO PAROXISTICO BENIGNO	23		
ICTERICIA NEONATAL, NO ESPECIFICADA	21		
ACCIDENTE VASCULAR ENCEFALICO AGUDO, NO ESPECIFICADO COMO HEMORRAGICO O ISQUEMICO	20		
OTITIS MEDIA NO SUPURATIVA, SIN OTRA ESPECIFICACION	20		
DIABETES MELLITUS NO INSULINODEPENDIENTE SIN MENCION DE COMPLICACION	19		
SUBTOTAL CAUSAS	11952		
TOTAL	23110		

FUENTE: GCI- ESTADISTICA

FUENTE: GCI- ESTADISTICA

2.2.12 Mortalidad por grupo de edad 2005-2006

Grupo Etareo Menores de 1 año

DIAGNOSTICO -2005	TOTAL	M	F	DIAGNOSTICO 2006	TOTAL
CHOQUE , NO ESPECIFICADO	1	1	0	SEPSIS BACTERIANA DEL RECIEN NACIDO, NO ESPECIFICADA	1
TAQUICARDIA VENTRICULAR	1	0	1	PARO RESPIRATORIO	1
PARO RESPIRATORIO	1	1	0	OTROS RECIEN NACIDOS PRETERMINO	1
MUERTE FETAL DE CAUSA NO ESPECIFICADA	1	0	1	OTRAS OBSTRUCCIONES INTESTINALES Y LAS NO ESPECIFICADAS	1
OTROS RECIEN NACIDOS PRETERMINO	1	0	1	OBSTRUCCION INTESTINAL POSTOPERATORIA	1
ACIDOSIS	1	1	0	INSUFICIENCIA RESPIRATORIA DEL RECIEN NACIDO	1
HIPOXIA INTRAUTERINA, NO ESPECIFICADA	1	0	1	DIFICULTAD RESPIRATORIA DEL RECIEN NACIDO, NO ESPECIFICADA	1
INSUFICIENCIA RESPIRATORIA AGUDA	1	1	0	CHOQUE CARDIOGENICO	1
RETARDO DEL CRECIMIENTO FETAL, NO ESPECIFICADO	1	0	1	TOTAL CAUSAS	8
INSUFICIENCIA RESPIRATORIA DEL RECIEN NACIDO	1	1	0	OTRAS CAUSAS	0
MENINGITIS BACTERIANA, NO ESPECIFICADA	1	1	0	TOTAL	8
ASPIRACION DE LIQUIDOS	1	0	1		
TOTAL CAUSAS	12	6	6		

Grupo Etareo de 1 A 4 años

DIAGNOSTICO -2005	TOTAL	M	F	DIAGNOSTICO 2006	TOTAL
COAGULACION INTRAVASCULAR DISEMINADA [SINDROME DE DESFIBRINACION]	1	1	0	PARO CARDIACO, NO ESPECIFICADO	2
TOTAL CAUSAS	1	1	0	PARO RESPIRATORIO	1
				OTRAS CAUSAS MAL DEFINIDAS Y LAS NO ESPECIFICADAS DE MORTALIDAD	1
				NEUMONIA, NO ESPECIFICADA	1
				MUERTE INSTANTANEA	1
				CHOQUE CARDIOGENICO	1
				TOTAL CAUSAS	7
				OTRAS CAUSAS	0
				TOTAL	7

Grupo Etareo de 5 A 14 años

DIAGNOSTICO	TOTAL	M	F	DIAGNOSTICO	TOTAL
PARO CARDIACO, NO ESPECIFICADO	1	0	1	TUMOR MALIGNO DEL CEREBRO, EXCEPTO LOBULOS Y VENTRICULOS	1
SEPTICEMIA, NO ESPECIFICADA	1	1	0	PARO RESPIRATORIO	1
EDEMA CEREBRAL TRAUMATICO	1	1	0	MUERTE SIN ASISTENCIA	1
TRAUMATISMO DE LA CABEZA, NO ESPECIFICADO	1	0	1	INSUFICIENCIA RESPIRATORIA, NO ESPECIFICADA	1
SEPSIS DEBIDA A OTRAS BACTERIAS	1	1	0	HIPERTENSION PORTAL	1
MUERTE INSTANTANEA	1	1	0	FALLA O DIFICULTAD DE LA INTUBACION	1
TOTAL CAUSAS	6	4	2	EDEMA CEREBRAL	1
				CHOQUE , NO ESPECIFICADO	1
				TOTAL CAUSAS	8
				OTRAS CAUSAS	0
				TOTAL	8

Grupo Etareo de 15 A 44 años

DIAGNOSTICO	TOTAL	M	F	DIAGNOSTICO	TOTAL
INSUFICIENCIA RESPIRATORIA AGUDA	3	3	0	PARO CARDIACO, NO ESPECIFICADO	3
TRAUMATISMO CEREBRAL DIFUSO	2	2	0	ENFERMEDAD POR VIRUS DE LA INMUNODEFICIENCIA HUMANA (VIH), SIN OT	3
CHOQUE HIPOVOLEMICO	2	2	0	TRAUMATISMO DE LA CABEZA, NO ESPECIFICADO	2
TRAUMATISMO INTRACRANEAL, NO ESPECIFICADO	1	1	0	PARO RESPIRATORIO	2
TRAUMATISMO DEL CORAZON CON HEMOPERICARDIO	1	1	0	INSUFICIENCIA RESPIRATORIA AGUDA	2
TRAUMATISMO DE MÚLTIPLES ORGANOS INTRAABDOMINALES	1	1	0	HERIDAS QUE AFECTAN LA CABEZA CON EL CUELLO	2
TAQUICARDIA, NO ESPECIFICADA	1	1	0	HERIDA DE LA PARED ANTERIOR DEL TORAX	2
QUEMADURAS QUE AFECTAN DEL 80% AL 89% DE LA SUPERFICIE DEL CUERPO	1	1	0	DISPARO DE OTRAS ARMAS DE FUEGO, Y LAS NO ESPECIFICADAS, DE INTENC	2
PARO CARDIACO, NO ESPECIFICADO	1	0	1	TRAUMATISMO POR APLASTAMIENTO DE LA CABEZA, PARTE NO ESPECIFICADA	1
MUERTE CARDIACA SUBITA, ASI DESCRITA	1	1	0	TRAUMATISMO INTRACRANEAL, NO ESPECIFICADO	1
MENINGITIS NEUMOCOCICA	1	0	1	TRAUMATISMO DEL CORAZON CON HEMOPERICARDIO	1
HERIDA DE LA PARED ANTERIOR DEL TORAX	1	1	0	TRAUMATISMO DE LA VENA CAVA SUPERIOR	1
HEMOTORAX	1	1	0	TRAUMATISMO CEREBRAL FOCAL	1
HEMORRAGIA SUBARACNOIDEA TRAUMATICA	1	1	0	TRAUMATISMO CEREBRAL DIFUSO	1
FRACTURA DEL CRANEO Y DE LOS HUESOS DE LA CARA, PARTE NO ESPECIFICADA	1	1	0	NEUMONIA, NO ESPECIFICADA	1
ENFERMEDAD POR VIH, RESULTANTE EN INFECCIONES MULTIPLES	1	0	1	TOTAL CAUSAS	25
EFEECTO TOXICO DE PLAGUICIDAS [PESTICIDAS]: INSECTICIDAS FOSFORADOS Y CARB	1	0	1	OTRAS CAUSAS	19
EDEMA CEREBRAL	1	1	0	TOTAL	44
DESNUTRICION PROTEICOALORICA SEVERA, NO ESPECIFICADA	1	1	0		
COAGULACION INTRAVASCULAR DISEMINADA [SINDROME DE DEFIBRINACION	1	1	0		
CIRROSIS HEPATICA ALCOHOLICA	1	0	1		
TOTAL CAUSAS	25	20	5		

Grupo Etareo de 45 A 59 años

DIAGNOSTICO	TOTAL	M	F	DIAGNOSTICO	TOTAL
TRAUMATISMO INTRACRANEAL, NO ESPECIFICADO	2	2	0	PARO CARDIACO, NO ESPECIFICADO	6
INSUFICIENCIA RESPIRATORIA AGUDA	2	1	1	PARO RESPIRATORIO	2
INFARTO AGUDO DEL MIOCARDIO, SIN OTRA ESPECIFICACION	2	1	1	TUMOR MALIGNO DEL CUELLO DEL UTERO, SIN OTRA ESPECIFICACION	1
HEMORRAGIA GASTROINTESTINAL, NO ESPECIFICADA	2	2	0	TRAUMATISMO DE LA CABEZA, NO ESPECIFICADO	1
ACCIDENTE VASCULAR ENCEFALICO AGUDO, NO ESPECIFICADO COMO HEMORRAGIA	2	2	0	SINDROME DE DIFICULTAD RESPIRATORIA DEL ADULTO	1
TUMOR MALIGNO DEL CEREBRO, EXCEPTO LOBULOS Y VENTRICULOS	1	1	0	SECUELAS DE OTRAS ENFERMEDADES CEREBROVASCULARES Y DE LAS NO ES	1
PARO CARDIACO, NO ESPECIFICADO	1	1	0	SECUELAS DE ENFERMEDAD CEREBROVASCULAR, NO ESPECIFICADA COMO H	1
HIPOENSION, NO ESPECIFICADA	1	1	0	NEUMONIA, NO ESPECIFICADA	1
HEMORRAGIA INTRACEREBRAL EN HEMISFERIO, CORTICAL	1	0	1	MUERTE INSTANTANEA	1
ENFERMEDAD CEREBROVASCULAR, NO ESPECIFICADA	1	0	1	MUERTE CARDIACA SUBITA, ASI DESCRITA	1
EMBOLIA GRASA (TRAUMATICA)	1	1	0	INSUFICIENCIA RESPIRATORIA AGUDA	1
DOLOR ABDOMINAL LOCALIZADO EN PARTE SUPERIOR	1	1	0	INFARTO AGUDO DEL MIOCARDIO, SIN OTRA ESPECIFICACION	1
CIRROSIS HEPATICA ALCOHOLICA	1	1	0	HERIDA DE LA CABEZA, PARTE NO ESPECIFICADA	1
CHOQUE HIPOVOLEMICO	1	1	0	HEMORRAGIA SUBARACNOIDEA TRAUMATICA	1
CARCINOMA IN SITU DEL ESTOMAGO	1	1	0	ENFERMEDAD POR VIH, RESULTANTE EN SINDROME CAUQUETICC	1
BRONCONEUMONIA, NO ESPECIFICADA	1	0	1	TOTAL CAUSAS	21
TOTAL CAUSAS	21	16	5	OTRAS CAUSAS	10
				TOTAL	31

Grupo Etareo de 60 Y Mas Años

DIAGNOSTICO	TOTAL	M	F	DIAGNOSTICO	TOTAL
ENFERMEDAD CEREBROVASCULAR, NO ESPECIFICADA	6	5	1	PARO CARDIACO, NO ESPECIFICADO	11
SEPTICEMIA, NO ESPECIFICADA	4	2	2	ENFERMEDAD CEREBROVASCULAR, NO ESPECIFICADA	8
PARO RESPIRATORIO	4	2	2	INSUFICIENCIA CARDIACA CONGESTIVA	7
PARO CARDIACO, NO ESPECIFICADO	4	3	1	INSUFICIENCIA RESPIRATORIA, NO ESPECIFICADA	5
ARRITMIA CARDIACA, NO ESPECIFICADA	4	3	1	SINDROME DE DIFICULTAD RESPIRATORIA DEL ADULTO	4
INSUFICIENCIA RESPIRATORIA, NO ESPECIFICADA	3	1	2	MUERTE CARDIACA SUBITA, ASI DESCRITA	4
INSUFICIENCIA RESPIRATORIA AGUDA	3	2	1	INFARTO AGUDO DEL MIOCARDIO, SIN OTRA ESPECIFICACION	4
ENFERMEDAD PULMONAR OBSTRUCTIVA CRONICA, NO ESPECIFICADA	3	1	2	CHOQUE CARDIOGENICO	4
CHOQUE CARDIOGENICO	3	3	0	PARO RESPIRATORIO	3
TRAUMATISMO DE VASO SANGUINEO NO ESPECIFICADO A NIVEL DE LA CADERA Y D	2	2	0	INFARTO CEREBRAL, NO ESPECIFICADO	3
INSUFICIENCIA CARDIACA CONGESTIVA	2	0	2	ENFERMEDAD PULMONAR OBSTRUCTIVA CRONICA, NO ESPECIFICADA	3
INFECCION DE VIAS URINARIAS, SITIO NO ESPECIFICADO	2	2	0	DOLOR AGUDO	3
INFARTO AGUDO DEL MIOCARDIO, SIN OTRA ESPECIFICACION	2	1	1	TRAUMATISMO INTRACRANEAL, NO ESPECIFICADO	2
CHOQUE HIPOVOLEMICO	2	1	1	TRAUMATISMO DE LA CABEZA, NO ESPECIFICADO	2
TUMOR MALIGNO DEL ESOFAGO, PARTE NO ESPECIFICADA	1	1	0	INFECCION DE VIAS URINARIAS, SITIO NO ESPECIFICADO	2
TUBERCULOSIS DE PULMON, SIN MENCION DE CONFIRMACION BACTERIOLOGICA O I	1	0	1	DOLOR ABDOMINAL LOCALIZADO EN PARTE SUPERIOR	2
TRAUMATISMO INTRACRANEAL, NO ESPECIFICADO	1	0	1	CHOQUE , NO ESPECIFICADO	2
TOTAL CAUSAS	47	29	18	ACCIDENTE VASCULAR ENCEFALICO AGUDO, NO ESPECIFICADO COMO HEMO	2
OTRAS CAUSAS	27	15	12	TOTAL CAUSAS	71
TOTAL CAUSAS	74	44	30	OTRAS CAUSAS	39
TOTAL GRUPO ETAREO	139	91	48	TOTAL	110
				TOTAL	208

FUENTE: GCI- ESTADISTICA

2.2.13 Mortalidad general hospital regional de Yopal E.S.E; 2005-2006

DIAGNOSTICO - 2006	TOTAL	M	F	DIAGNOSTICO - 2005	TOTAL
INSUFICIENCIA RESPIRATORIA AGUDA	9	7	2	PARO CARDIACO, NO ESPECIFICADO	22
PARO CARDIACO, NO ESPECIFICADO	8	4	4	PARO RESPIRATORIO	10
ENFERMEDAD CEREBROVASCULAR, NO ESPECIFICADA	7	5	2	ENFERMEDAD CEREBROVASCULAR, NO ESPECIFICADA	9
SEPTICEMIA, NO ESPECIFICADA	5	3	2	INSUFICIENCIA CARDIACA CONGESTIVA	7
CHOQUE HIPOVOLEMICO	5	4	1	MUERTE CARDIACA SUBITA, ASI DESCRITA	6
TRAUMATISMO INTRACRANEAL, NO ESPECIFICADO	4	3	1	INFARTO AGUDO DEL MIOCARDIO, SIN OTRA ESPECIFICACION	6
PARO RESPIRATORIO	4	3	1	CHOQUE CARDIOGENICO	6
INSUFICIENCIA RESPIRATORIA, NO ESPECIFICADA	4	2	2	TRAUMATISMO DE LA CABEZA, NO ESPECIFICADO	5
INFARTO AGUDO DEL MIOCARDIO, SIN OTRA ESPECIFICACION	4	2	2	SINDROME DE DIFICULTAD RESPIRATORIA DEL ADULTO	5
ARRITMIA CARDIACA, NO ESPECIFICADA	4	3	1	INSUFICIENCIA RESPIRATORIA, NO ESPECIFICADA	5
ENFERMEDAD PULMONAR OBSTRUCTIVA CRONICA, NO ESPECIFICADA	3	1	2	ENFERMEDAD POR VIRUS DE LA INMUNODEFICIENCIA HUMANA (VIH), SIN OTRA	5
CHOQUE CARDIOGENICO	3	3	0	TRAUMATISMO INTRACRANEAL, NO ESPECIFICADO	3
ACCIDENTE VASCULAR ENCEFALICO AGUDO,	3	2	1	NEUMONIA, NO ESPECIFICADA	3
TRAUMATISMO DE VASO SANGUINEO NO ESPECIFICADO	2	2	0	MUERTE INSTANTANEA	3
TRAUMATISMO CEREBRAL DIFUSO	2	2	0	INSUFICIENCIA RESPIRATORIA AGUDA	3
MUERTE CARDIACA SUBITA, ASI DESCRITA	2	1	1	INFARTO CEREBRAL, NO ESPECIFICADO	3
INSUFICIENCIA CARDIACA CONGESTIVA	2	0	2	ENFERMEDAD PULMONAR OBSTRUCTIVA CRONICA, NO ESPECIFICADA	3
INFECCION DE VIAS URINARIAS, SITIO NO ESPECIFICADO	2	2	0	DOLOR AGUDO	3
HEMORRAGIA GASTROINTESTINAL, NO ESPECIFICADA	2	2	0	DOLOR ABDOMINAL LOCALIZADO EN PARTE SUPERIOR	3
EMBOLIA GRASA (TRAUMATICA)	2	1	1	CHOQUE , NO ESPECIFICADO	3
COAGULACION INTRAVASCULAR DISEMINADA (SINDROME DE DESFIBRINACION)	2	2	0	ARRITMIA CARDIACA, NO ESPECIFICADA	3
CIRROSIS HEPATICA ALCOHOLICA	2	1	1	TRAUMATISMO POR APLASTAMIENTO DE OTRAS PARTES Y DE LAS NO ESPECIFICADAS	2
CHOQUE , NO ESPECIFICADO	2	2	0	TRAUMATISMO CEREBRAL FOCAL	2
BRONCONEUMONIA, NO ESPECIFICADA	2	1	1	SECUELAS DE ENFERMEDAD CEREBROVASCULAR, NO ESPECIFICADA COMO HEMORRAGIA	2
ACIDOSIS	2	1	1	INFECCION DE VIAS URINARIAS, SITIO NO ESPECIFICADO	2
TUMOR MALIGNO DEL ESOFAGO, PARTE NO ESPECIFICADA	1	1	0	HERIDAS QUE AFECTAN LA CABEZA CON EL CUELLO	2
TUMOR MALIGNO DEL CEREBRO, EXCEPTO LOBULOS Y VENTRICULOS	1	1	0	HERIDAS DEL TORAX, PARTE NO ESPECIFICADA	2
TUBERCULOSIS DE PULMON, SIN MENCION DE CONFIRMACION BACTERIOLOGICA	1	0	1	HERIDA DE LA PARED ANTERIOR DEL TORAX	2
TRAUMATISMO DEL CORAZON CON HEMOPERICARDIO	1	1	0	HEMORRAGIA SUBARACNOIDEA TRAUMATICA	2
TRAUMATISMO DE OTROS ORGANOS INTRAABDOMINALES	1	1	0	DISPARO DE OTRAS ARMAS DE FUEGO, Y LAS NO ESPECIFICADAS, DE INTENCION	2
TRAUMATISMO DE MULTIPLES ORGANOS INTRAABDOMINALES	1	1	0	DISNEA	2
TRAUMATISMO DE LA CABEZA, NO ESPECIFICADO	1	0	1	ARRITMIA POR REENTRADA VENTRICULAR	2
TAQUICARDIA, NO ESPECIFICADA	1	1	0	ACCIDENTE VASCULAR ENCEFALICO AGUDO, NO ESPECIFICADO COMO HEMORRAGIA	2
TAQUICARDIA VENTRICULAR	1	0	1	TOTAL CAUSAS	140
SINDROME DE CHOQUE TOXICO	1	1	0	OTRAS CAUSAS	68
SEPTICEMIA DEBIDA A ANAEROBIOS	1	0	1	TOTAL	140
SEPSIS DEL RECIEN NACIDO DEBIDA A OTRAS BACTERIAS	1	1	0		
RETARDO DEL CRECIMIENTO FETAL, NO ESPECIFICADO	1	0	1		
QUEMADURAS QUE AFECTAN DEL 80% AL 89% DE LA SUPERFICIE DEL CUERPO	1	1	0		
PERITONITIS AGUDA	1	1	0		
OTROS SINDROMES VASCULARES ENCEFALICOS EN ENFERMEDADES CEREBRALES	1	0	1		
OTROS RECIEN NACIDOS PRETERMINO	1	0	1		
OTRAS FORMAS DE CHOQUE	1	1	0		
NEUMONIA LOBAR, NO ESPECIFICADA	1	1	0		
NEUMONIA EN OTRAS ENFERMEDADES CLASIFICADAS EN OTRA PARTE	1	0	1		
MUERTE QUE OCURRE EN MENOS DE 24 HORAS DEL PARTO	1	1	0		
MUERTE INSTANTANEA	1	1	0		
MUERTE FETAL DE CAUSA NO ESPECIFICADA	1	0	1		
MENINGITIS NEUMOCOCICA	1	0	1		
MENINGITIS BACTERIANA, NO ESPECIFICADA	1	1	0		
INSUFICIENCIA RENAL CRONICA, NO ESPECIFICADA	1	0	1		
INSUFICIENCIA CARDIACA, NO ESPECIFICADA	1	0	1		
INFECCION LOCAL DE LA PIEL Y DEL TEJIDO SUBCUTANEO, NO ESPECIFICADA	1	1	0		
ICTERICIA NO ESPECIFICADA	1	1	0		
HIPOXIA INTRAUTERINA, NO ESPECIFICADA	1	0	1		
HIPOTENSION, NO ESPECIFICADA	1	1	0		
HERIDA DE LA PARED ANTERIOR DEL TORAX	1	1	0		
HEMOTORAX	1	1	0		
HEMORRAGIA SUBARACNOIDEA TRAUMATICA	1	1	0		
HEMORRAGIA INTRACEREBRAL EN HEMISFERIO, CORTICAL	1	0	1		
FRACTURA DEL CRANEO Y DE LOS HUESOS DE LA CARA,	1	1	0		
FIEBRE, NO ESPECIFICADA	1	1	0		
ENFERMEDAD POR VIH, RESULTANTE EN INFECCIONES MULTIPLES	1	0	1		
ENFERMEDAD CARDIORRENAL HIPERTENSIVA	1	1	0		
ENFERMEDAD CARDIACA, NO ESPECIFICADA	1	1	0		
EFEECTO TOXICO DE PLAGUICIDAS (PESTICIDAS); INSECTICIDAS FOSFORADO	1	0	1		
EDEMA CEREBRAL TRAUMATICO	1	1	0		
EDEMA CEREBRAL	1	1	0		
DOLOR ABDOMINAL LOCALIZADO EN PARTE SUPERIOR	1	1	0		
DIABETES MELLITUS NO INSULINODEPENDIENTE SIN MENCION DE COMPLICACIONES	1	0	1		
DESNUTRICION PROTEICOALORICA SEVERA, NO ESPECIFICADA	1	1	0		
CARDIOMIOPATIA DILATADA	1	1	0		
CARCINOMA IN SITU DEL ESTOMAGO	1	1	0		
ASPIRACION DE LIQUIDOS	1	0	1		
ANGINA INESTABLE	1	1	0		
ANEURISMA DE LA ARTERIA CAROTIDA	1	0	1		
ANEURISMA DE LA AORTA ABDOMINAL, SIN MENCION DE RUPTURA	1	0	1		
TOTAL	139	91	48		

FUENTE: GCI- ESTADISTICA

FUENTE: GCI- ESTADISTICA - Hospital regional de Yopal - 2005 - 2006

2.2.14 Distribución de mortalidad infantil por municipio, Casanare 2005

AGUAZUL	4	0,85%
CHAMEZA	0	0,00%
HATO COROZAL	2	1,92%
LA SALINA	0	0,00%
MANI	3	1,67%
MONTERREY	4	2,52%
NUNCHIA	2	1,83%
OROCUE	2	1,26%
PAZ DE ARIPORO	4	0,77%
PORE	1	0,85%
RECETOR	0	0,00%
SABANALARGA	0	0,00%
SACAMA	0	0,00%
SAN LUIS DE PALENQUE	0	0,00%
TAMARA	3	2,70%
TAURAMENA	4	1,42%
TRINIDAD	2	0,99%
VILLANUEVA	0	0,00%
YOPAL	27	1,02%
total	58	1,03%

Fuente: Reg. DANE Secretaria de Salud de Casanare.

2.2.15 Distribución de mortalidad perinatal por municipio, tasa x 1.000 Nacidos vivos, Casanare 2005

AGUAZUL	3	6,37
CHAMEZA	0	0,00
HATO COROZAL	1	9,62
LA SALINA	0	0,00
MANI	2	11,11
MONTERREY	2	12,58
NUNCHIA	0	0,00
OROCUE	0	0,00
PAZ DE ARIPORO	17	32,57
PORE	0	0,00
RECETOR	0	0,00
SABANALARGA	0	0,00
SACAMA	0	0,00
SAN LUIS DE PALENQUE	0	0,00
TAMARA	4	36,04
TAURAMENA	4	14,23
TRINIDAD	0	0,00
VILLANUEVA	1	2,72
YOPAL	20	7,57
Casanare.	54	9,60

Fuente: SIVIGILA - DANE Secretaria de Salud de Casanare.

2.2.16 Indicadores de infancia, adolescencia y ambiente sano en Casanare

ENFOQUE DERECHOS	TEMAS PRIORIZADOS	ESTRATEGIAS GENERALES	INDICADOR		FORMULA GENERAL DE CALCULAR EL INDICADOR	PERIODO			FUENTE	
			NOMBRE			2003	2004	2005		
IGARANTIA DE LOS DERECHOS DE LOS NIÑOS	DERECHO DE LAS MUJERES A LA VIDA Y LA SALUD	SALUD MATERNA	AUMENTAR LA COBERTURA DE AFILIACION AL SGSSS DE MUJERES EN EDAD FERTIL	% MUJERES EN EDAD FERTIL, AFILIADAS AL SGSSS	(No. DE MUJERES EN EDAD FERTIL AFILIADAS AL SISTEMA / TOTAL DE MUJERES EN EDAD FERTIL) X 100 (El valor es del Régim. Subsidado)	53,69	64,11	72,25	SSD	
			PROMOVER LA UTILIZACION DE LOS PROGRAMAS DE CONTROL PRENATAL, PARTO Y POSPARTO	COBERTURA DE CONTROL PRENATAL (CUATRO CONTROLES PRENATALES)	(No. DE MUJERES EMBARAZADAS CON 4 CONTROLES PRENATALES EN EL PERIODO / NUMERO DE MUJERES EMBARAZADAS EN EL PERIODO) X 100	41	40	31	SSD	
			PROMOVER PROGRAMAS DE ATENCION ESPECIAL A LA ADOLESCENTE GESTANTE	PROGRAMAS DE ATENCION ESPECIAL	No. DE PROGRAMAS DE ATENCION ESPECIAL	19	19	19	SSD	
			AMPLIAR EL No. DE INSTITUCIONES AMIGAS DE LA MUJER Y DE LA INFANCIA (IAMI) EN EL MUNICIPIO O DEPARTAMENTO	ADOLESCENTES GESTANTES BENEFICIADAS	No. DE ADOLESCENTE GESTANTES BENEFICIADAS CON LOS PROGRAMAS	ND	ND	ND	SSD	
				INSTITUCIONES AMIGAS DE LA MUJER Y DE LA INFANCIA (IAMI) EN EL MUNICIPIO O DEPARTAMENTO	NUMERO DE INSTITUCIONES AMIGAS DE LA MUJER Y DE LA INFANCIA (IAMI) EN EL MUNICIPIO O DEPARTAMENTO	0	0	0	SSD	
		INDICADOR TRAZADOR	RAZON DE MORTALIDAD MATERNA	NUMERO DE MUERTES MATERNAS DURANTE EL EMBARAZO, PARTO Y POSPARTO / (TOTAL DE NACIDOS VIVOS EN EL PERIODO) X 100 (DESAGREGANDO MUERTES MATERNAS DEL REGIMEN SUBSIDIADO Y MUERTES MATERNAS DEL REGIMEN CONTRIBUTIVO)	0,03	0,08	0,05	SSD		
	DERECHO DE LAS NIÑAS Y LOS NIÑOS A LA VIDA Y LA SALUD	SALUD INFANTIL	AUMENTAR LA COBERTURA DE AFILIACION AL SGSSS DE MENORES DE 5 AÑOS	% DE MENORES DE 5 AÑOS AFILIADOS AL SGSSS	(No. DE MENORES DE 5 AÑOS AFILIADOS AL SISTEMA / TOTAL DE MENORES DE 5 AÑOS) X 100 (El valor es del Régimen Subsidado únicamente)	43,62	56,99	64,61	SSD	
			PROMOVER INICIATIVAS QUE MEJOREN LAS HABILIDADES DE LOS PADRES PARA ACOMPAÑAR EL CRECIMIENTO Y DESARROLLO DE LOS NIÑOS.	INICIATIVAS PROMOVIDAS EN EL MUNICIPIO EN UN PERIODO DE TIEMPO	No. DE INICIATIVAS PROMOVIDAS EN EL MUNICIPIO EN UN PERIODO DE TIEMPO	19	19	19	SSD	
			DISMINUIR EL ALFABETISMO EN MENORES DE 15 AÑOS	TASA DE ANALFABETISMO	(No. DE PERSONAS MAYORES DE 15 AÑOS QUE NO SABEN LEER NI ESCRIBIR / TOTAL PERSONAS MAYORES DE 15 AÑOS) X 100	ND	9	9	SSD	
			COBERTURAS UTILES DE VACUNACION PARA LA EDAD EN TODOS LOS BIOLÓGICOS	COBERTURA DE VACUNACION	COBERTURA DPT (MENORES DE 1 AÑO) COBERTURA TRIPLE VIRAL (DE 1 AÑO) COBERTURA BCG	99 93 103	94 85 91	94 94 88	SSD SSD SSD	
REDUCIR LA PREVALENCIA DE MUERTES INFANTILES POR DESNUTRICION, DIARREA E INFECCIONES RESPIRATORIAS			TASA DE MORTALIDAD POR DESNUTRICION	(No. DE MUERTES DE MENORES DE 5 AÑOS POR DESNUTRICION / TOTAL MENORES DE 5 AÑOS) X 100	ND	ND	ND	SSD		
			TASA DE MORTALIDAD POR EDA	(No. DE MUERTES DE MENORES DE 5 AÑOS POR EDA / TOTAL MENORES DE 5 AÑOS) X 100	0,005	0,005	0,000	SSD		
			TASA DE MORTALIDAD POR IRA	(No. DE MUERTES DE MENORES DE 5 AÑOS POR IRA / TOTAL MENORES DE 5 AÑOS) X 100	0,002	0,000	0,002	SSD		
			CONCORDANCIA ENTRE EL REGISTRO DE MORTALIDAD (ESTADISTICAS VITALES) Y EL SISTEMA DE VIGILANCIA EN SALUD PUBLICA	No. DE MUERTES REPORTADAS POR CAUSA SEGÚN ESTADISTICAS VITALES / No. CASOS CAPTADOS, SEGÚN CAUSA, POR EL SISTEMA DE VIGILANCIA EN SALUD PUBLICA	ND	3	2	SSD		
			AMPLIAR EL No. DE PROGRAMAS Y SERVICIOS QUE APLICAN LA ESTRATEGIA AIEPI	PROGRAMAS QUE APLICAN LA ESTRATEGIA AIEPI	No. DE PROGRAMAS QUE APLICAN LA ESTRATEGIA AIEPI	2	4	4	SSD	
			INDICADOR TRAZADOR	TASA DE MORTALIDAD INFANTIL	(No. DE MUERTES DE MENORES DE 1 AÑO / TOTAL MENORES DE 1) X 1000	10,17	7,90	7,97	SSD	
		TASA DE MORTALIDAD EN MENORES DE 5 AÑOS	(No. DE MUERTES DE MENORES DE 5 AÑOS / TOTAL MENORES DE 5) X 1000	2,33	1,89	1,46	SSD			
IGARANTIA DE LOS DERECHOS DE LOS NIÑOS	DERECHO DE LAS NIÑAS Y LOS NIÑOS A LA VIDA Y LA SALUD	SALUD INFANTIL	FORTALECER LA VIGILANCIA DE SALUD PUBLICA DE LOS PROBLEMAS PREVALENTES QUE AFECTAN LA SALUD DE LOS NIÑOS MENORES DE 5 AÑOS	CONCORDANCIA ENTRE EL REGISTRO DE MORTALIDAD (ESTADISTICAS VITALES) Y EL SISTEMA DE VIGILANCIA EN SALUD PUBLICA	No. DE MUERTES REPORTADAS POR CAUSA SEGÚN ESTADISTICAS VITALES / No. CASOS CAPTADOS, SEGÚN CAUSA, POR EL SISTEMA DE VIGILANCIA EN SALUD PUBLICA	ND	3	2	SSD	
			AMPLIAR EL No. DE PROGRAMAS Y SERVICIOS QUE APLICAN LA ESTRATEGIA AIEPI	PROGRAMAS QUE APLICAN LA ESTRATEGIA AIEPI	No. DE PROGRAMAS QUE APLICAN LA ESTRATEGIA AIEPI	2	4	4	SSD	
				TASA DE MORTALIDAD INFANTIL	(No. DE MUERTES DE MENORES DE 1 AÑO / TOTAL MENORES DE 1) X 1000	10,17	7,90	7,97	SSD	
				TASA DE MORTALIDAD EN MENORES DE 5 AÑOS	(No. DE MUERTES DE MENORES DE 5 AÑOS / TOTAL MENORES DE 5) X 1000	2,33	1,89	1,46	SSD	
				CONCORDANCIA ENTRE EL REGISTRO DE MORTALIDAD (ESTADISTICAS VITALES) Y EL SISTEMA DE VIGILANCIA EN SALUD PUBLICA	No. DE MUERTES REPORTADAS POR CAUSA SEGÚN ESTADISTICAS VITALES / No. CASOS CAPTADOS, SEGÚN CAUSA, POR EL SISTEMA DE VIGILANCIA EN SALUD PUBLICA	ND	3	2	SSD	
	DERECHO A LA IDENTIDAD	REGISTRO CIVIL	AMPLIA LA COBERTURA DEL REGISTRO CIVIL EN MENORES DE 5 AÑOS	COBERTURA DE REGISTRO CIVIL EN MENORES DE 1 AÑO	(No. DE NIÑOS MENORES DE 1 AÑO REGISTRADOS EN EL PERIODO / TOTAL DE NIÑOS MENORES DE 1 AÑO A MITAD DE PERIODO) X 100		7408 <18	6785 <18	RNEC	
			IMPLEMENTAR EN LAS INSTITUCIONES QUE ATIENDEN PARTOS EL SERVICIO DE REGISTRO CIVIL	PROPORCION DE INSTITUCIONES QUE ATIENDEN PARTO, CON SERVICIO DE REGISTRO CIVIL	(No. DE INSTITUCIONES QUE ATIENDEN PARTOS CON SERVICIOS DE REGISTRO CIVIL / No. DE INSTITUCIONES QUE ATIENDEN PARTOS)		ND	2	SSD	
			IMPLEMENTAR CAMPAÑAS PARA REGISTRAR MASIVAMENTE A LA POBLACION MAYOR DE 1 AÑO	COBERTURA DE REGISTRO CIVIL EN NIÑOS MENORES DE 5 AÑOS	(No. DE NIÑOS REGISTRADOS EN ESTAS CAMPAÑAS / No. DE MENORES SIN REGISTRO CIVIL) X 100		ND	ND		
				COBERTURA DE REGISTRO CIVIL EN NIÑOS ENTRE 1 Y 5 AÑOS	(No. DE NIÑOS ENTRE 1 Y 5 AÑOS REGISTRADOS EN EL PERIODO / TOTAL DE NIÑOS ENTRE 1 Y 5 AÑOS A MITAD DE PERIODO) X 100		ND	ND		
				INDICADOR TRAZADOR	COBERTURA DE REGISTRO CIVIL EN NIÑOS ENTRE 1 Y 5 AÑOS	(No. DE NIÑOS ENTRE 1 Y 5 AÑOS REGISTRADOS EN EL PERIODO / TOTAL DE NIÑOS ENTRE 1 Y 5 AÑOS A MITAD DE PERIODO) X 100		ND	ND	
DERECHO A LA NUTRICION	NUTRICION	FOMENTAR PROGRAMAS DE LACTANCIA MATERNA EXCLUSIVA HASTA LOS 6 MESES	% DE NIÑOS ENTRE 1 Y 6 MESES QUE RECIBEN LACTANCIA MATERNA EXCLUSIVA	(No. DE NIÑOS MENORES DE 6 MESES QUE RECIBEN LACTANCIA MATERNA EXCLUSIVA / No. DE NIÑOS MENORES DE 6 MESES) X 100	ND	ND	70,9	SSD		
		IMPLEMENTAR LA ESTRATEGIA IAMI (INSTITUCIONES AMIGAS DE LA MUJER Y LA INFANCIA)	No. DE INSTITUCIONES CERTIFICADAS	No. DE INSTITUCIONES DE SALUD CON CERTIFICACION DE ADECUACION A LOS ESTANDARES DE LA ESTRATEGIA IAMI / No. DE CENTROS DE SALUD Y HOSPITALES EXISTENTES	0	0	0	SSD		
		IMPLEMENTACION Y FORTALECIMIENTO DE COMPLEMENTACION ALIMENTARIA	COBERTURA DE COMPLEMENTACION ALIMENTARIA EN EDAD ESCOLAR	(No. DE NIÑOS MATRICULADOS EN ESCUELAS PUBLICAS EN PRIMARIA Y SECUNDARIA QUE RECIBEN REFRIGERIO ESCOLAR / No. TOTAL DE NIÑOS MATRICULADOS EN ESCUELAS PUBLICAS EN PRIMARIA Y SECUNDARIA) X 100	85,38	85,49	17,77	EDUCACION		
			RESTAURANTES (1)		85,38	85,49	61,22			
			INDICADOR TRAZADOR	PROPORCION BAJO PESO AL NACER	(No. DE RECIEN NACIDOS CON PESO INFERIOR A 2.500. GMS / TOTAL DE RECIEN NACIDOS VIVOS EN EL PERIODO) X 100	3,3	3,9	4,6	SSD	
IGARANTIA DE LOS DERECHOS DE LOS NIÑOS	DERECHO A LA NUTRICION	NUTRICION	PROMOVER EL ACCESO A ALIMENTACION ADECUADA SEGÚN LA EDAD Y EL ESTADO FISIOLÓGICO DE LOS NIÑOS Y LOS ADOLESCENTES	TASA DE DESNUTRICION CRONICA EN MENORES DE 5 AÑOS	% DE NIÑOS CUYO PESO SE ENCUENTRA POR DEBAJO DE 2 DESVIACIONES ESTÁNDAR O MAS POR DEBAJO DE LA MEDIA, SEGÚN PATRON DE REFERENCIA DE OMS.	ND	ND	15,43	SSD	
			PREVENCIÓN Y TRATAMIENTO DE LAS DEFICIENCIAS DE LOS MICRONUTRIENTES EN POBLACIONES IDENTIFICADAS	TASA DE DESNUTRICION AGUDA EN MENORES DE 5 AÑOS		ND	ND	7,19	SSD	
			PREVENCIÓN Y TRATAMIENTO DE LAS ENFERMEDADES INFECCIOSAS Y PARASITARIAS	PROPORCION BAJO PESO AL NACER	(No. DE RECIEN NACIDOS CON PESO INFERIOR A 2.500. GMS / TOTAL DE RECIEN NACIDOS VIVOS EN EL PERIODO) X 100	3,3	3,9	4,6	SSD	
				INDICADOR TRAZADOR	PROPORCION BAJO PESO AL NACER	(No. DE RECIEN NACIDOS CON PESO INFERIOR A 2.500. GMS / TOTAL DE RECIEN NACIDOS VIVOS EN EL PERIODO) X 100	3,3	3,9	4,6	SSD
				INDICADOR TRAZADOR	PROPORCION BAJO PESO AL NACER	(No. DE RECIEN NACIDOS CON PESO INFERIOR A 2.500. GMS / TOTAL DE RECIEN NACIDOS VIVOS EN EL PERIODO) X 100	3,3	3,9	4,6	SSD
	DERECHO AL DESARROLLO Y A LA EDUCACION	EDUCACION	PROMOVER EL ACCESO A PREESCOLAR DE LOS NIÑOS A PARTIR DE LOS 5 AÑOS, CON PRIORIDAD EN ZONAS RURALES	No. DE ALUMNOS EN INSTITUCIONES DE EDUCACION PUBLICA, EN GRADO CERO	NUMERO DE ALUMNOS EN INSTITUCIONES DE EDUCACION PUBLICA, EN GRADO CERO	6291	5984	6048	EDUCACION	
			IMPULSAR PROGRAMAS PARA PREVENIR LA DESERCIÓN ESCOLAR	COBERTURA EN EDUCACION PREESCOLAR	(No. DE NIÑOS ENTRE 5 Y 6 AÑOS QUE ASISTEN A PROGRAMAS DE EDUCACION PREESCOLAR / TOTAL DE NIÑOS ENTRE 5 Y 6 AÑOS) X 100	82,2	80,1	81,7	EDUCACION	
			PROMOVER PROGRAMAS DE SUBSIDIOS DIRIGIDOS A LA POBLACION ESCOLAR EN RIESGO DE DESERCIÓN, CONDICIONADOS A LA ASISTENCIA Y PERMANENCIA ESCOLAR	TASA DE DESERCIÓN EN PREESCOLAR		0,9	0,9	0,9	EDUCACION	
				TASA DE DESERCIÓN ESCOLAR PRIMARIA	(No. DE NIÑOS QUE TERMINAN CADA AÑO ESCOLAR / TOTAL DE NIÑOS MATRICULADOS EN CADA AÑO ESCOLAR) X 100	6	6	6,2	EDUCACION	
				TASA DE DESERCIÓN ESCOLAR SECUNDARIA		1,96	2,38	2,4	EDUCACION	
	INDICADOR TRAZADOR	LA TASA DE REPITIENCIA EN PREESCOLAR		ND	0,6	0,6	EDUCACION			
		LA TASA DE REPITIENCIA EN PRIMARIA		ND	3,9	3,8	EDUCACION			
		LA TASA DE REPITIENCIA EN SECUNDARIA		ND	3,4	4,1	EDUCACION			
DERECHO A LA SALUD SEXUAL Y REPRODUCTIVA	SALUD SEXUAL Y REPRODUCTIVA	AUMENTAR LA COBERTURA DE AFILIACION AL SGSSS EN NIÑOS Y NIÑAS ENTRE 5 Y 18 AÑOS	% DE NIÑOS Y NIÑAS ENTRE 5 Y 18 AÑOS AFILIADOS AL SGSSS	(No. DE NIÑOS Y NIÑAS ENTRE 5 Y 18 AÑOS AFILIADOS AL SGSSS / TOTAL NIÑOS Y NIÑAS ENTRE 5 Y 18 AÑOS) X 100. (Régimen Subsidado)	72,1	83,7	88,1	SSD		
		PROMOVER EL ACCESO A SERVICIOS DE SALUD SEXUAL Y REPRODUCTIVA	COBERTURA DE SERVICIOS DE SALUD REPRODUCTIVA	No. DE PERSONAS QUE ACCEDEN A LOS SERVICIOS DE SALUD REPRODUCTIVA	0	ND	ND	SSD		
		ESTABLECER PROGRAMAS PARA PREVENIR VIH/SIDA Y ITS	TASA DE INCIDENCIA POR VIH/SIDA EN MENORES DE 18 AÑOS	(No. DE INFECCIONES POR VIH/SIDA EN MENORES DE 18 AÑOS / POBLACION DE 0 A 18 AÑOS) X 100	0	0	0	SSD		
			TASA DE INCIDENCIA DE VIH/ EN MUJERES EN EDAD FÉRTIL	(No. DE INFECCIONES POR VIH/SIDA EN MUJERES EN EDAD FÉRTIL / No. DE MUJERES EN EDAD FÉRTIL) X 100	ND	0	0,01	SSD		

ENFOQUE DERECHOS	TEMAS PRIORIZADOS	ESTRATEGIAS GENERALES	INDICADOR		FORMULA GENERAL DE CALCULAR EL INDICADOR	PERIODO			FUENTE	
			NOMBRE			2003	2004	2005		
GARANTIA DE LOS DERECHOS DE LOS NIÑOS	DERECHO SALUD SEXUAL Y R.	SALUD SEXUAL Y REPRODUCTIVA	ESTABLECER PROGRAMAS PARA PREVENIR VIH/SIDA Y ITS	PROPORCION DE CENTROS DE SALUD Y HOSPITALES EN CAPACIDAD DE HACER PRUEBAS SEROLOGICAS DE VIH/SIDA	NÚMERO DE CENTROS DE SALUD Y HOSPITALES CON CAPACIDAD DE OFRECER PRUEBAS SEROLOGICAS DE VIH/SIDA DE ACUERDO A LAS NORMAS NACIONALES / NÚMERO DE CENTROS DE SALUD Y HOSPITALES EXISTENTES) X 100. Públicos y Privados	ND	ND	7,70	SSD	
			PROMOVER EL ACCESO A SERVICIOS DE INFORMACION, EDUCACION SEXUALIDAD Y HUMANA	CAMBIO POSITIVO EN CONOCIMIENTOS Y COMPORTAMIENTO DE LOS NIÑOS RELACIONADOS CON LA SEXUALIDAD	ENCUESTA SOBRE CONOCIMIENTOS Y COMPORTAMIENTOS DE LOS NIÑOS Y ADOLESCENTES.	ND	ND	ND	SSD	
			IMPLEMENTAR PROGRAMAS PARA LA REGULACION DE LA FECUNDIDAD Y PROMOVER SU ACCESO	PROPORCION DE PARTOS EN MUJERES DE 12 A 18 AÑOS	(No. PARTOS EN MUJERES DE 12 A 18 AÑOS / TOTAL DE PARTOS ATENDIDOS) X 100	21,19	19,05	18,45	SSD	
	DERECHO A UN AMBIENTE SANO, AL AGUA POTABLE Y AL SANEAMIENTO BASICO	AGUA POTABLE Y SANEAMIENTO BASICO	INDICADOR TRAZADOR	ESTABLECER A NIVEL MUNICIPAL LA EXISTENCIA DE PLANTA DE TRATAMIENTO PARA AGUA POTABLE A NIVEL URBANO.	EXISTENCIA DE PLANTA DE TRATAMIENTO PARA AGUA POTABLE A NIVEL URBANO.	(No. EXISTENCIA DE PLANTA DE TRATAMIENTO PARA AGUA POTABLE A NIVEL URBANO / NÚMERO DE MUNICIPIOS) X 100	ND	ND	95%	UNIDAD DPTAL DE AGUA P.
				ESTABLECER SI LA PLANTA DE TRATAMIENTO CUMPLE LOS PARAMETROS DEL DECRETO 475 DE MINSALUD	EXISTENCIA DE PLANTA DE TRATAMIENTO DE AGUA RESIDUALES A N. URBANO.	(No. EXISTENCIA DE PLANTA DE TRATAMIENTO DE AGUA RESIDUALES A N. URBANO / NÚMERO DE MUNICIPIOS) X 100	ND	ND	100%	UDAP
				ESTABLECER A NIVEL MUNICIPAL LA FORMULACIÓN E IMPLEMENTACIÓN DE PLANES DE GESTIÓN INTEGRAL DE RESIDUOS SÓLIDOS.	CUMPLIMIENTO DE PARAMETROS D-475 A NIVEL URBANO.	(No. PLANTAS DE TRATAMIENTO CUMPLE LOS PARAMETROS DEL DECRETO 475 DE MINSALUD / NÚMERO DE MUNICIPIOS) X 100	ND	ND	11%	UDAP
			ESTABLECER A NIVEL MUNICIPAL LA FORMULACIÓN E IMPLEMENTACIÓN DE PLANES DE GESTIÓN INTEGRAL DE RESIDUOS SÓLIDOS.	FORMULACIÓN E IMPLEMENTACIÓN DE PLANES DE GESTIÓN INTEGRAL DE RESIDUOS SÓLIDOS A NIVEL URBANO.	A NIVEL DE ENCUESTA: SI - NO	ND	ND	SI (2 x MUNICIPIO Y 17 PLANES CORPORATIVO)	UDAP	
			ESTABLECER A NIVEL MUNICIPAL LA EXISTENCIA DE PLANES DE INVERSIÓN CONFORME A LO PREVISTO EN LOS PLANES MAESTROS DE ACUEDUCTO Y ALCANTARILLADO.	EXISTENCIA DE PLANES DE INVERSIÓN CONFORME A LO PREVISTO EN LOS PLANES MAESTROS DE ACUEDUCTO Y ALCANTARILLADO.	A NIVEL DE ENCUESTA: SI - NO (2 planes)	ND	ND	10,52%	UDAP	
			CREAR Y/O FORTALECER EL NÚMERO DE PRESTADORES DE SERVICIOS PÚBLICOS LEGALMENTE CONSTITUIDOS Y AUTORIZADOS.	PRESTADORES DE SERVICIOS PÚBLICOS LEGALMENTE CONSTITUIDOS Y AUTORIZADOS A N. URBANO.	No. DE PRESTADORES DE SERVICIOS PÚBLICOS LEGALMENTE CONSTITUIDOS Y AUTORIZADOS.	ND	ND	7 ESPD, 6 USPD Y 6 SECRETARÍAS DE OBRAS Y PLANEACIÓN MUNICIPAL	UDAP	
			DEFINIR LA COBERTURA PORCENTUAL DE LA EXISTENCIA DEL PLAN MAESTRO Y PLANTA DE TRATAMIENTO	COBERTURA PLAN MAESTRO.	(PLAN MAESTRO P.DE T. AGUA POTABLE / TOTAL MUNICIPIOS) X 100.	ND	ND	10,52%	UDAP	
	I.G. DERECHOS DE LOS NIÑOS D.A UN AMBIENTE SANO, AL AGUA POTABLE Y AL SANEAMIENTO BASICO	AGUA POTABLE Y SANEAMIENTO BASICO	INDICADOR TRAZADOR	COBERTURA PLANTA DE TRATAMIENTO	COBERTURA PLANTA DE TRATAMIENTO	(P.DE T. AGUA POTABLE / TOTAL MUNICIPIOS) X 100.	ND	ND	94,73%	UDAP
				ESTABLECER A NIVEL MUNICIPAL LA EXISTENCIA DEL PLAN MAESTRO DE ACUEDUCTO Y ALCANTARILLADO SEGÚN RAS-2000	EXISTENCIA DE PLAN MAESTRO A NIVEL URBANO.	A NIVEL DE ENCUESTA: SI - NO (2 planes)	ND	ND	10,52%	UDAP
INDICADOR TRAZADOR				CALIDAD DE AGUA CUMPLIMIENTO DE NORMA) A NIVEL URBANO.	A NIVEL DE ENCUESTA: SI - NO (4 municipios)	ND	ND	21%	UDAP	
				COBERTURA DE REDES DE ACUEDUCTO A N. URBANO.		ND	ND	91	UDAP	
				COBERTURA DE REDES DE ALCANTARILLADO URBANO.		ND	ND	82	UDAP	
				COBERTURA DE USUARIOS Y/O SUSCRIPTORES DEL SERVICIO DE ACUEDUCTO A NIVEL URBANO.		ND	ND	93	UDAP	
ILPROTECCION Y RESTABLECIMIENTO DE LOS DERECHOS DE LOS NIÑOS EL DERECHO DE LOS NIÑOS, NIÑAS Y ADOLESCENTES A LA PROTECCION	RESTITUCION DE DERECHOS	IMPLEMENTAR ESTRATEGIAS QUE REDUZCAN LA MUERTE VIOLENTE EN NIÑOS POR SUICIDIO, HOMICIDIO, ACCIDENTES DE TRANSITO Y EN EL HOGAR, Y VIOLENCIA INTRAFAMILIAR.	TASA DE MORTALIDAD POR MUERTE VIOLENTE (HOMICIDIOS, SUICIDIOS, ACCIDENTES DE TRANSITO DESAGREGANDO SI ES ACOMPAÑANTE, PASAJERO O PEATON, VIOLENCIA INTRAFAMILIAR)	(No. DE MUERTES VIOLENTAS DE MENORES DE 18 AÑOS / TOTAL POBLACION DE 0 A 18 AÑOS) X 100	ND	0,0175	0,0184	INMLYCF		
			IMPLEMENTAR PROGRAMAS PARA ATENDER NIÑOS Y ADOLESCENTES DESPLAZADOS	COBERTURA DE ATENCION A NIÑOS Y ADOLESCENTES AFECTADOS POR DESPLAZAMIENTO FORZADO	(NUMERO DE NIÑOS Y ADOLESCENTES AFECTADOS POR DESPLAZAMIENTO FORZADO QUE FUERON ATENDIDOS / TOTAL NIÑOS Y ADOLESCENTES AFECTADOS POR EL DESPLAZAMIENTO FORZADO) X 100	ND	1001 NIÑOS	117	PRESIDENCIA DE LA REPÚBLICA - ICBF	
		IMPLEMENTAR ACCIONES DE COORDINACION INTERINSTITUCIONAL SEGÚN SITUACION, PARA PREVENIR, DETECTAR Y ATENDER NIÑOS VICTIMAS DE LA VIOLENCIA; EXPLOTACION SEXUAL, ABUSO SEXUAL, TRABAJO INFANTIL, MALTRATO INFANTIL, CONFLICTO ARMADO, NIÑOS EN CONFLICTO CON LA LEY, ENTRE OTRAS.	ATENCION DE NNOS EN EXPLOTACION SEXUAL	(NIÑOS EN EXPLOTACION SEXUAL ATENDIDOS / TOTAL NIÑOS EN EXPLOTACION SEXUAL) X 100	ND	ND	ND	SSD		
			TASA DE DENUNCIAS DE ABUSO SEXUAL Y DE EXPLOTACION SEXUAL		ND	ND	ND	SSD		
		EXISTENCIA DE MODELO DE ATENCIÓN A VÍCTIMAS DE VIOLENCIA SEXUAL Y VIF	EXISTENCIA DE MODELO DE ATENCIÓN A VÍCTIMAS DE VIOLENCIA SEXUAL Y VIF	A NIVEL DE ENCUESTA: SI - NO	ND	NO	NO	SSD		
			EXISTENCIA Y FUNCIONAMIENTO DE COMITES INTERINSTITUCIONALES PARA LA ERRADICACION DEL TRABAJO INFANTIL	EXISTENCIA Y FUNCIONAMIENTO DE COMITES INTERINSTITUCIONALES PARA LA ERRADICACION DEL TRABAJO INFANTIL: SI - NO.	ND	ND	SI (INACTIVO)	MPS TERRITORIAL CASANARE		

ENFOQUE DERECHOS	TEMAS PRIORIZADOS	ESTRATEGIAS GENERALES	INDICADOR	FORMULA GENERAL DE CALCULAR EL INDICADOR	PERIODO			FUENTE
			NOMBRE		2003	2004	2005	
II. PROTECCION Y RESTABLECIMIENTO DE LOS DERECHOS DE LOS NIÑOS	EL DERECHO DE LOS NIÑOS, NIÑAS Y ADOLESCENTES A LA PROTECCION	8 RESTITUCION DE DERECHOS IMPLEMENTAR ACCIONES DE COORDINACION INTERINSTITUCIONAL SEGUN SITUACION, PARA PREVENIR, DETECTAR Y ATENDER NIÑOS VICTIMAS DE LA VIOLENCIA; EXPLOTACION SEXUAL, ABUSO SEXUAL, TRABAJO INFANTIL, MALTRATO INFANTIL, CONFLICTO ARMADO, NIÑOS EN CONFLICTO CON LA LEY, ENTRE OTRAS.	EXISTENCIA Y FUNCIONAMIENTO DE REDES DE BUEN TRATO O SIMILARES	EXISTENCIA DE REDES DEL BUEN TRATO O SIMILARES: SI - NO.	ND	ND	NO (SE HAN IMPULSADO EN EL DPTO PERO, NO SON OPERATIVAS)	
			RIESGO DE VINCULACION AL CONFLICTO ARMADO	(NUMERO DE NIÑOS MENORES DE 18 AÑOS EN RIESGO DE SER VINCULADOS A GRUPOS ARMADOS AL MARGEN DE LA LEY / NUMERO DE NIÑOS MENORES DE 18 AÑOS) X 100.	ND	ND	ND	DEFENSORIA
			NIÑOS, NIÑAS Y ADOLESCENTES DESVINCULADOS DE LOS GRUPOS ARMADOS ILEGALES QUE HAN SIDO ATENDIDOS.	(NÚMERO DE NIÑOS, NIÑAS Y ADOLESCENTES MENORES DE 18 AÑOS DESVINCULADOS DE LOS GRUPOS ARMADOS)	23	102	53	ICBF
			ZONA DE RIESGO DE VINCULACIÓN DE NIÑOS, NIÑAS Y ADOLESCENTES A LOS GRUPOS ARMADOS ILEGALES.	No. MUNICIPIOS VINCULADOS	ND	5	4	DEFENSORIA
			ZONA INTERVENIDAS PARA PREVENIR LA VINCULACIÓN DE NIÑOS, NIÑAS Y ADOLESCENTES A LOS GRUPOS ARMADOS ILEGALES.	No. MUNICIPIOS INTERVENIDOS	ND	19	19	SGD
			COBERTURA DE ATENCIÓN HUMANITARIA A MENORES DE 18 AÑOS.		ND	ND	ND	
			TASA DE INFRACCION A LA LEY PENAL EN ADOLESCENTES.	(No. DE MENORES EN CONFLICTO CON LA LEY PENAL / TOTAL DE ADOLESCENTES) X 100	ND	ND	ND	
			NIÑOS, NIÑAS Y ADOLESCENTES INFRACTORES DE LA LEY PENAL ATENDIDOS.	(NÚMERO DE NIÑOS, NIÑAS Y ADOLESCENTES INFRACTORES DE LA LEY PENAL ATENDIDOS).	ND	5	5	ICBF
			DESCRIPCIÓN CARACTERIZACIÓN DE LOS PROCESOS JUDICIALES.		ND	ND	ND	
			NIÑOS, NIÑAS Y ADOLESCENTES VÍCTIMAS DE MINAS ANTIPERSONALES.	(NÚMERO DE NIÑOS, NIÑAS Y ADOLESCENTES VÍCTIMAS DE MINAS ANTIPERSONALES).	ND	ND	ND	SGD
TASA DE DICTAMENES MEDICO LEGALES POR VIF.	(No. CASOS VIF / TOTAL DE LA POBLACION) X 100.000 (Dado el registro por número de casos VIF)	1164	406	436	INMLYCF			
TASA DE DICTAMENES MEDICO LEGALES POR MALTRATO INFANTIL.		ND	85	90,8	INMLYCF			
III. P. Y R. DE LOS DERECHOS DE LOS NIÑOS	EL DERECHO DE LOS NIÑOS, NIÑAS Y ADOLESCENTES A LA PROTECCION	8 RESTITUCION DE DERECHOS IMPLEMENTAR ACCIONES DE COORDINACION INTERINSTITUCIONAL SEGUN SITUACION, PARA PREVENIR, DETECTAR Y ATENDER NIÑOS VICTIMAS DE LA VIOLENCIA; EXPLOTACION SEXUAL, ABUSO SEXUAL, TRABAJO INFANTIL, MALTRATO INFANTIL, CONFLICTO ARMADO, NIÑOS EN CONFLICTO CON LA LEY, ENTRE OTRAS.	MODELO DE ATENCION A VICTIMAS DE ABUSO SEXUAL.	MODELO DE ATENCION A VICTIMAS DE ABUSO SEXUAL OPERANDO: SI - NO.	ND	ND	NO ESTÁN OPERANDO.	SSD
			TASA DE DICTAMENES SEXOLÓGICOS EN <18 AÑOS.	(NÚMERO DE CASOS/NÚMERO DE POBLACIÓN) X 100.000.	ND	76,2	106	INMLYCF
			TASA DE ABANDONO.	No. NIÑOS ATENDIDOS	ND	ND	144	ICBF
			TASA DE TRABAJO INFANTIL.	No. NIÑOS TRABAJADORES/TOTAL NIÑOS ENTRE 14 Y 17 AÑOS	ND	0,3	0,1	TERRITORIAL CASANARE
			NIÑOS, NIÑAS Y ADOLESCENTES VÍCTIMAS DE HOMICIDIOS.	No. DE NIÑOS, NIÑAS Y ADOLESCENTES VÍCTIMAS DE HOMICIDIOS.	ND	10	13	INMLYCF
			NIÑOS, NIÑAS Y ADOLESCENTES MUERTOS EN ACCIDENTES DE TRÁNSITO Y POR USO DE PÓLVORA.	NÚMERO DE NIÑOS, NIÑAS Y ADOLESCENTES MUERTOS EN ACCIDENTES DE TRÁNSITO Y POR USO DE PÓLVORA.	ND	8	3	INMLYCF
			SUICIDIOS EN MENORES DE 18 AÑOS.	NÚMERO DE SUICIDIOS EN MENORES DE 18 AÑOS.	ND	0	2	INMLYCF
CREAR Y/O FORTALECER LAS COMISARIAS DE FAMILIA.	EXISTENCIA DE COMISARIAS DE FAMILIA	No. DE COMISARIAS DE FAMILIA.	ND	7	7	UNID. ADTIVA RAMA JUDICIAL		

ND: No disponible

(1) En restaurantes y refrigerios para el año 2005, se presenta disminución en el porcentaje, debido a mayor número de días atendidos.

SSD: Secretaría de Salud Departamental

SED: Secretaría de Educación Departamental

UDAPD: Unidad de Agua Potable Departamental

SGD: Secretaría de Gobierno Departamental

RNEC: Registraduría Nacional del Estado Civil - Delegación Departamental de Casanare

2.2.17 Indicadores de productividad hospital regional Yopal 2004-2006

PRODUCCION	2.004	2.005	2006 (1er. semestre)
EGRESOS			
PRODUCCION	2.005	2.006	38.899
DIAS PACIENTE	33.572	25.763	15.585
% DE OCUPACIÓN	86	82	83
TOTAL DIAS DE ESTANCIA	36.076	28.878	16.735
Nº DE EGRESOS	11.052	9.718	4.914
GIRO DE CAMAS	9	8	8
X DIAS DE ESTANCIA	3	4	3
CONSULTAS			
CONSULTAS GENERALES (A)	605	803	23.337
CONSULTA ESPECIALIZADA (B)	52.454	54.994	783
TOTAL CONSULTA AMBULATORIA (A+B)	53.059	55.797	24.120
CONSULTA ESPECIALISTA URG (1)	6.886	4.186	1.877
CONSULTA GENERAL URG (2)	38.280	33.425	23.269
TOTAL CONSULTA URGENCIAS (1+2)	45.166	37.611	18.602
TOTAL	98.225	93.408	42.722
ATENCION URGENCIAS			
- PAC. OBSERVACION	5.146	4.381	1.913
- TRANSLADADO A PISOS (HOSPITALIZADOS)	5.120	5.521	1.428
- PROMD HORAS PAC. EN OBSERVA.	104	152	72
- MUERTOS EN URGENCIAS	108	94	54
- REMITIDO A OTRA INSTITUCION	302	206	118
REMISIONES			
TOTAL REMISIONES A OTRAS INSTITUCIONES	699	781	443
CONTRAREFERENCIA	22	48	25
TOTAL REMISIONES REALIZADAS	721	829	468
FALLECIERON	33	22	8
SUSPENDIDAS	69	64	55
TOTAL REMISIONES NO REALIZADAS	102	86	63
TOTAL REMISIONES	823	915	531
CIRUGIAS REALIZADAS			
CIRUGIA ELECTIVA CON ESTANCIA	6.926	5.635	2.576
CIRUGIAS AMBULATORIAS	5.023	5.790	1.972
CIRUGIAS URGENTES	2.677	3.592	2.107
TOTAL CIRUGIAS	14.626	15.017	6.655
OBSTETRICIA			
PARTOS			
NORMALES	2.143	1.965	1.029
CESAREAS	761	840	398
TOTAL	2.904	2.805	1.427
NUMERO DE NIÑOS REGISTRADOS	781	2.447	1.314
LABORATORIO CLINICO			
HOSPITALIZADOS	39.701		18.903
CONSULTA EXTERNA	40.856		8.028
URGENCIAS	90.633		8.580
TOTAL	171.190	201.978	35.511

PRODUCCION	2.004	2.005	2006 (1er. semestre)
BANCO DE SANGRE (unidades)			
RECOLECTADOS	1.962	1.810	1.017
PROCESADAS	1.962	1.810	1.017
TRANSFUNDIDAS	1.741	1.574	859
ELECTROCARDIOGRAMAS			
URGENCIAS	660	1.262	826
HOSPITALIZADOS	464	1.175	1.081
CONSULTA EXTERNA	1.686	3.176	1.812
TOTAL	2.810	5.613	3.719
ECOGRAFIAS REALIZADAS			
HOSPITALIZADOS	2.199	2.615	1.700
CONSULTA EXTERNA	7.510	14.498	6.883
URGENCIAS	3.486	3.128	1.750
TOTAL	13.195	20.241	10.333
ESTUDIOS IMAGENES DIAGNOSTICAS			
RAYOS X			
HOSPITALIZADOS	3.916	5.115	3.082
CONSULTA EXTERNA	4.517	9.655	4.246
URGENCIAS	8.625	5.834	4.186
TOTAL	17.058	20.604	11.514
TOMOGRAFIAS			
CONSULTA EXTERNA	1.459	2.211	679
URGENCIAS	955	1.379	530
HOSPITALIZADOS	604	1.644	869
TOTAL	3.018	5.234	2.078
TERAPIA RESPIRATORIA			
SESIONES POR HOSPITALIZACION	5.428	6.914	5.378
SESIONES POR URGENCIAS	749	322	181
SESIONES POR CONSULTA EXTERNA	859	1.461	187
TOTAL	7.036	8.697	5.746
TERAPIA FISICA			
SESIONES POR HOSPITALIZACION	1.201	2.100	1.925
SESIONES POR URGENCIAS	13	3	11
SESIONES POR CONSULTA EXTERNA	4.147	8.644	2.337
TOTAL	5.361	10.747	4.273
MEDICACION RESPIRATORIA			
NEBULIZACIONES			
SESIONES POR HOSPITALIZACION	13.606	14.326	8.621
SESIONES POR URGENCIAS	12.206	10.104	6.324
SESIONES POR CONSULTA EXTERNA	171	429	26
TOTAL	25.983	24.859	14.971
FINANCIEROS			
VALOR OBLIGACIONES EN GASTOS			
GASTOS DE FUNCIONAMIENTO		16.072.279.057	11.004.618.707
GASTOS DE OPERACIÓN COMERCIALIZACION Y PRESTACION DE SERVICIOS		7.045.704.045	6.111.908.754
INVERSION		18.128.837.000	11.429.404.314
CUENTAS POR PAGAR (VIGENCIAS ANTERIORES)		12.684.402.096	7.947.181.790
TOTAL GASTOS		53.931.222.198	36.493.113.565

PRODUCCION	2.004	2.005	2006 (1er. semestre)
VALOR INGRESOS RECONOCIMIENTOS			
VENTA DE SERVICIOS DE SALUD	9.210.305.821	21.032.316.564	4.892.002.661
INGRESOS DE CAPITAL	911.606.290	658.641.688	605.654
APORTES NACIONALES, DPTO, DISTRITO O MUNICIPIOS NO LIGADOS A LA VENTA	6.756.125.880	10.170.157.363	4.918.287.442
OTROS INGRESOS	2.572.531.975	0	0
INGRESOS VIG ANTERIORES	148.656.000	3.945.123.392	3.778.038.537
TOTAL	19.599.225.966	35.806.239.007	13.588.934.294
VALOR FACTURADO			
REG. CONTRIBUTIVO	1.774.835.949	1.040.579.114	1.269.396.552
REG. SUBSIDIADO	5.356.737.180	7.752.906.977	4.439.602.236
VINCULADOS	3.972.298.058	18.293.792.020	6.885.946.938
REG. ESPECIAL (PARTICULARES)	402.630.613	758.451.596	438.151.292
OTROS (SOAT)	586.526.309	1.523.113.078	826.449.047
ARP	36.983.437	29.983.261	9.944.716
TOTAL	12.371.685.833	29.398.826.046	13.869.490.781
TALENTO HUMANO			
PERSONAL DE PLANTA		214	214
PERSONAL DE CONTRATO		357	245
TOTAL NRO. FUNCIONARIOS		571	459
VALOR A PAGAR			
PERSONAL DE PLANTA		7.213.000.000	7.743.000.000
PERSONAL DE CONTRATO		7.979.000.000	7.000.000.000

Fuente: Hospital Reional de Yopal.

2.2.18 Condensado sivilga Casanare 2004-2005

Semanas	2004	2005 1er semestre
DENGUE CLASICO	939	306
DENGUE HEMORRAGICO	22	11
MALARIA POR VIVAX AUT	96	98
MALARIA POR VIVAX IMP	0	4
MALARIA POR FALCIPARUM AUT	28	10
MALARIA POR FALCIPARUM IMP	0	4
MALARIA MIXTA AUT	5	2
MALARIA MIXTA IMP	0	0
EXPOSICION RABICA	89	3
ACCIDENTE RABICO	136	47
MUERTE PERINATAL	34	7
MORTALIDA MATERNA	4	0
MORTALIDAD POR EDA < 5 AÑOS	2	0
T.B.C. PULMONAR	87	15
T.B.C. EXTRAPULMONAR	18	2
MENINGITIS MENINGOCOCCICA	2	2
MENINGITIS SOSP..	2	0
MENINGITIS VIRAL	6	0
MENINGITIS POR OTRA CAUSA	6	1
SARAMPION	0	1
MENINGITIS BACTERIANA	1	0
FIEBRE AMARILLA	0	0
PAROTIDITIS	15	7
REACCION POSTVACUN	4	0
MORT.REACC.POS TVAC	0	0
HANSEN	3	0
SIFILIS GESTACIONAL	22	3
SIFILIS CONGENITA	7	2
VARICELA	262	65
VARICELA GESTACIONAL	2	0
HEPATITIS A	60	10
HEPATITIS B	8	0
VIH	8	0
CHAGAS	116	12
ACCIDENTE OFIDICO	19	22
LEISHMANIASIS CUTANEA	12	3
LEISHMANIASIS MUCOCUTANEA	4	0
BRUCELOSIS	13	1
INTOXICACION ALIMENTARIA	214	12
INTOXICACION CARBAMATO	0	3
INTOXICACION MEDICAMENTO	0	11
INTOXICACION QUIMICOS	0	2
INTOXICACION EXOGENA	23	0
ENCEFALITIS EQUINA	2	0
RUBEOLA	3	0
TETANOS ACCIDENTAL	1	0
MORBILIDAD POR EDA	6483	2341
MORBILIDAD POR IRA	13902	3847
TOTAL EVENTOS	22660	6854

Fuente: Sectr salud

2.3 Otros sectores

2.3.1 Usuarios y consumo electrificación 2005

MUNICIPIOS	ESTADISTICAS DE CONSUMO		
	USUARIOS	CONSUMO	VALOR
AGUAZUL	4995	880.275	233.710.872
	472	58.959	13.790.913
CHAMEZA	640	82.028	19.615.465
HATO COROZAL	1577	244.863	60.908.702
MANI	2651	352.771	82.592.154
MONTERREY	348	50.943	12.166.843
NUNCHIA	232	23.711	5.154.745
PAJARITO	3619	473.903	109.894.826
PAZ DE ARIPORO	770	90.526	20.626.445
PORE	53	5.131	1.154.443
RECETOR	575	77.501	19.254.718
SABANALARGA	369	48.648	11.996.580
SAN LUIS DE PALENQUE	359	41.792	10.389.996
TAMARA	1.889	353.459	100.454.906
TAURAMENA	1.064	127.991	30.571.158
TRINIDAD	4.293	757.206	200.281.156
VILLANUEVA	19.676	4.861.011	1.375.420.798
TOTAL ZONA	43.582	8.530.718	2.307.984.720

FUENTE: Empresa de Energía de Boyaca - 2005

2.3.1.1 Consolidado por municipio según empresa – 2005

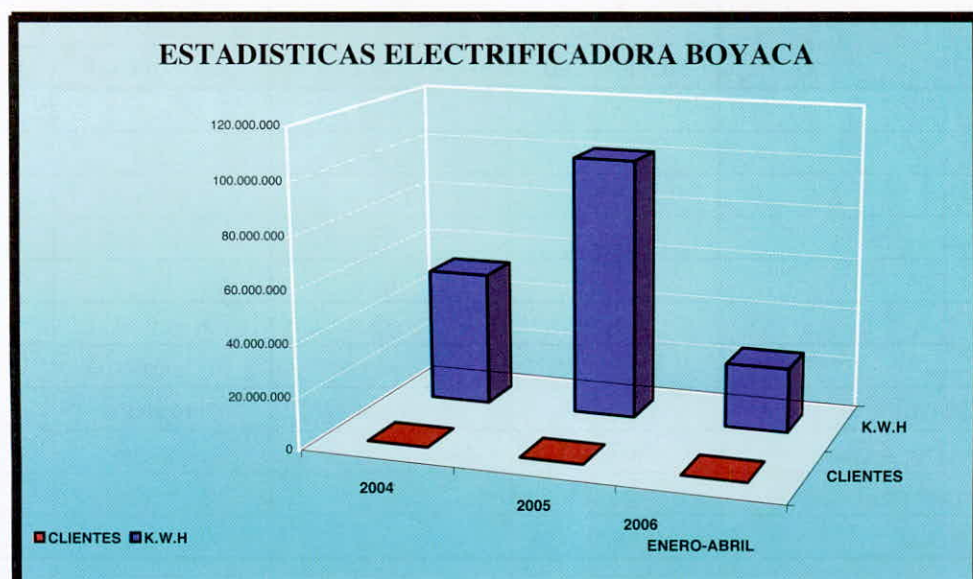
Municipio	Empresa	Total
Aguazul	Comercializadora Andina de Energía S.A. E.S.P.	3,0
Aguazul	Empresa de Energía de Boyacá S.A. E.S.P.	4472,0
Chámeza	Empresa de Energía de Boyacá S.A. E.S.P.	55,0
Hato Corozal	Empresa de Energía de Boyacá S.A. E.S.P.	595,0
La Salina	Empresa de Energía de Boyacá S.A. E.S.P.	114,0
Maní	Empresa de Energía de Boyacá S.A. E.S.P.	1427,0
Monterrey	Empresa de Energía de Boyacá S.A. E.S.P.	2492,0
Nunchía	Empresa de Energía de Boyacá S.A. E.S.P.	363,0
Orocué	Empresa de Energía de Boyacá S.A. E.S.P.	12,0
Paz de Ariporo	Empresa de Energía de Boyacá S.A. E.S.P.	3381,0
Pore	Empresa de Energía de Boyacá S.A. E.S.P.	812,0
Recetor	Empresa de Energía de Boyacá S.A. E.S.P.	61,0
Sabanalarga	Empresa de Energía de Boyacá S.A. E.S.P.	594,0
San Luis de Palenque	Empresa de Energía de Boyacá S.A. E.S.P.	349,0
Sácama	Empresa de Energía de Boyacá S.A. E.S.P.	204,0
Tauramena	Empresa de Energía de Boyacá S.A. E.S.P.	1840,0
Trinidad	Empresa de Energía de Boyacá S.A. E.S.P.	1018,0
Támara	Empresa de Energía de Boyacá S.A. E.S.P.	374,0
Villanueva	Empresa de Energía de Boyacá S.A. E.S.P.	4129,0
Yopal	Comercializadora Andina de Energía S.A. E.S.P.	8,0
Yopal	Electrificadora de Santander S.A.	,0
Yopal	Empresa de Energía de Boyacá S.A. E.S.P.	17577,0
Yopal	Empresas Públicas de Medellín E.S.P.	1,0

Fuente: Comisión Reguladora de Electricidad y Gas CREG

2.3.2 Electrificación Casanare 2004-2006

AÑO	ESTADISTICAS			
	SECTOR	CLIENTES	K.W.H	VLR / FACTURADO
2004	RESIDENCIAL	45528	49261298	15.222.106.998
	COMERCIAL	4028	1500174	4.415.247.527
	INDUSTRIAL	273	441234	1.324.929.065
	OFICIAL	629	704132	2.857.019.822
	TOTAL MPIO	50.458	51.906.838	23.819.303.412
2005	RESIDENCIAL	48139	63885064	20.996.387.093
	COMERCIAL	3934	19398950	6.138.782.434
	INDUSTRIAL	128	5526478	1.417.764.350
	OFICIAL	560	11748229	3.640.957.181
	TOTAL MPIO	52.761	100.558.721	32.193.891.058
2006 ENERO- ABRIL	RESIDENCIAL	49102	22616780	7.365.122.980
	COMERCIAL	4013	1097512	352.190.580
	INDUSTRIAL	131	439820	141.176.788
	OFICIAL	571	684612	221.925.932
	TOTAL MPIO	53.817	24.838.724	8.080.416.280

FUENTE: Empresa de Energía de Boyaca - 2006



2.3.3 Cobertura del servicio de gas natural 2006-09-26

POBLACIONES CON SERVICIO	CATASTRO	TOTAL USUARIOS RESIDENCIALES ANILLADOS	USUARIOS RESIDENCIALES CONECTADOS POR ESTRATO					TOTAL USUARIOS RESIDENCIALES CONECTADOS	TOTAL USUARIOS COMERCIALES	TOTAL USUARIOS INDUSTRIALES	TOTAL USUARIOS GAS NATURAL	COBERTURA RESIDENCIAL %	
			1	2	3	4	5					POTENCIAL	EFFECTIVA
GASES DEL CUSIANA													
YOPAL	16.000	14.000	3812	5223	3675	933	9	13.652	258	2	13.912	87,5%	85,3%
AGUAZUL	4.800	4.600	703	3525	415	1		4.644	35	1	4.680	95,8%	96,8%
MONTERREY	2.300	1.400	315	1024	3			1.342	32		1.374	60,9%	58,3%
TAURAMENA	3.042	1.800	688	690	345	1		1.724	41		1.765	59,2%	56,7%
VILLANUEVA	3.849	3.200	754	1788	568	23		3.133	47		3.180	83,1%	81,4%
TOTAL	29.991	25.000	6272	12250	5006	958	16	24.495	413	3	24.911	83,4%	81,7%

Fuente: Empresas Distribuidoras de Gas Natural
Consolido: Direccion de Gas - Ministerio de Minas y Energia

Obsevaciones:

1. Los Municipios de Acias (Meta), y Floridablanca (Santander) son atendidos por dos distribuidores.
2. No todos los catastros reportados son oficiales. En algunos casos fueron suministrados por las empresas según su propio levantamiento. En otros casos es la mayor cobertura que que el catastro municipal suministrado por la oficina de planeación del propio municipio.
3. Municipios nuevos: La Palmita (Cesar).

No. de poblaciones con gas natural:	404
No. de usuarios residenciales conectados con gas natural:	3.906.942
No. de usuarios comerciales conectados con gas natural:	86.664
No. de usuarios industriales conectados con gas natural:	5.983
No. de usuarios totales conectados con gas natural:	3.999.589

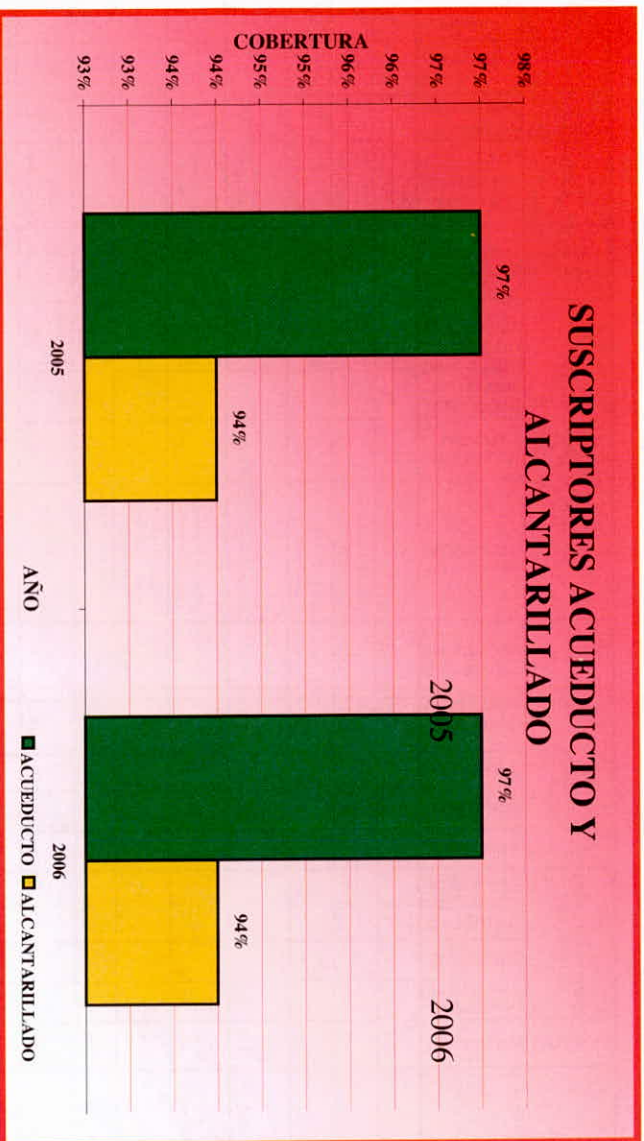
No. de usuarios residenciales conectados por Estrato (E)					
E1	E2	E3	E4	E5	E6
599.139	1.453.191	1.269.524	346.962	145.697	92435

Porcentaje por Estrato (E) de usuarios residenciales conectados					
E1	E2	E3	E4	E5	E6
15%	37%	32%	9%	4%	2%

2.3.4 Estadísticas servicios: acueducto, alcantarillado y aseo; 2005-2006 Yopal

ESTRATO	A DICIEMBRE 2005		DE ENERO - ABRIL DE 2006	
	SUSCRIPTORES		SUSCRIPTORES	
	ACUEDUCTO	ALCANTARILLADO	ACUEDUCTO	ALCANTARILLADO
1	5.359	4,928	5,645	5,182
2	7,084	7,039	7,280	7,228
3	3,799	3,769	3,903	3,869
4	843	827	841	825
5	14	6	14	6
OFICIAL	81	80	81	80
COMERCIAL	1,634	1,609	1,640	1,614
TOTAL SUSCRIPTORES	18,814%	18,258	19,404	18,804
TOTAL M3 DE FACTURADOS	4,686,243		1,630,796	
TOTAL M3 SUMINISTRADOS	7,697,103		2,572,388	
VALOR CONSUMO AC	2,045,309,251		727,615,620	
COBERTURA	97%	94%	97%	94%

Fuente: EAAY - Acueducto y alcantarillado de Yopal - 2005-2006



2.3.5 Servicio de aseo urbano por municipio 2006

MUNICIPIOS	NUMERO DE HABITANTES	ENTIDAD PRESTADORA DEL SERVICIO		UNIDAD DE SERVICIOS PUBLICOS	PRODUCCIÓN DE RESIDUOS TON/SEMANA	RECOLECCIÓN Y TRANSPORTE		BARRIDO DE CALLES		TRATAMIENTO				DISPOSICIÓN FINAL				CAUSURA DE BOTADERO A CIELO ABIERTO					
		MUNICIPIO	MUNICIPIO			VEHICULOS	VEHICULOS	FRECUENCIA DE RECOLECCIÓN DIA/SEM	No. OPERARIOS EN RECOLECCIÓN	No. OPERACIÓN TRANSPORTE	% COBERTURA	VIAS PAVIMENTADAS KM	No. DE PARQUES	No. OPERARIOS EN BARRIDO	PLANTA DE APROVECHAMIENTO	RECICLAJE	COMPOSTAJE	LOMBRICULTURA	BOTADERO A CIELO ABIERTO	MICRORRELLENO	RELLENO SANITARIO	OPERACIÓN DEL RELLENO	EJECUTADO
OROCUE	5472			X	5.8	1	3	2	1	95	Vias principales	6	6	Si	Si	Si			Sanitario Mascondo -Yopal		X		
PORE	3700			X	9	1	2	3	1	100				Si	Si			Sanitario Mascondo -Yopal			X		
NUNCHIA	1900		X		5	1		2	1	100	Vias principales	1	2		Si	Si			Sanitario Mascondo -Yopal			X	
MONTERREY	9493		X		29	1	1	2	2	100	Vias principales	4	2	Operarios de recolección					Municipal	Si	Si		X
TAURAMENA	10930		X		63	1	1	6	4	100	Vias principales	2	4		Si	Si	Si		Municipal				
AGUAZUL	20000		X		97	2	3	4	2	100	Vias principales	1	8						Municipal				
VILLANUEVA	20000		X		84	1	1	3	8	100	Vias principales				Si	Si	Si		Municipal				
PAZ DE ARIPORO	16639			X	98	1	1	1	3	99	Vias principales	3	4		Si	Si	Si	Si	Relleño Sanitario Mascondo -Yopal				X
SABANA LARGA	2335		X		7	1	2	2	1	100		1	3						Municipal				
MANI	9120		X		28	1	1	2	6	100	Vias principales	4	2	Operarios de recolección		Si			Municipal				
TRINIDAD	5500		X		15	1	2	2	1	100	Vias principales	1	4						Relleño Sanitario Mascondo -Yopal				X
SAN LUIS DE PALENQUE	2050			X	6	1	2	2	2	95	Vias principales	1	2						Relleño Sanitario Mascondo -Yopal				X
HATO COROZAL	3280		X		6	1	2	3	1	100	Vias principales	4	2						Relleño Sanitario Mascondo -Yopal				X

Fuente: Secretaría de Salud - 2006

2.3.6 Sistema de recolección de residuos líquidos por municipio 2006

MUNICIPIOS	NUMERO DE HABITANTES	ENTIDAD PRESTADORA DEL SERVICIO			SISTEMA DE ALCANTARILLADO		COBERTURA		SISTEMA DE TRATAMIENTO				VERTIMIENTO SIN TRATAMIENTO PREVIO	DISPOSICIÓN FINAL			LABORATORIO CONTROL DE CALIDAD		
		EMPRESAS PUBLICAS	MUNICIPIO	UNIDAD DE SERVICIOS PÚBLICOS	SANTARIO	COMBINADO	SEPARADO	% VIVIENDAS CONECTADA	% EN REDES PRINCIPALES	SISTEMA DE TRATAMIENTO	PRETRATAMIENTO	TRATAMIENTO PRIMARIO		TRATAMIENTO SECUNDARIO	FUENTE SUPERFICIAL	CAMPO INFILTRACIÓN	CAMPO ABIERTO	PROPIO	CONTRATADO
OROCUE	5472			X		X		60	95 Aprox.	si- Filtro percolador-buena operación	X	X	X		Caño San Miguel				
PORE	3700			X		X		45		En construcción -Lagunas de oxidación				SI	Caño El Sural				
NUNCHIA	1500		X			X		95		si-Lodos Activados-Falta mantenimiento	si	si	si		Río Tocaria				
MONTERREY	9493	X						93.5		En Construcción -Filtro percolador y Reactor USB				Si	C.Leche miel y Brisas del Tua				
TAURAMENA	10930	X						94		Si-Lagunas de oxidacion. Obras de Optimizacion	si	si	si		Quebrada La Portana				
AGUAZUL	20000	X				X		96		Optimizacion General del sistema- Lagunas de Oxidación				Si	Río Unete				
VILLANUEVA	20000			X		X		98.5		si- Filtro percolador-buena operación	si	si	si		Río Upiá				
PAZ DE ARIPORO	16629			X	X			98		Si-Lagunas de oxidacion. Obras de Optimizacion	si	si	si		Caño Guarataro				
SABANALARGA	2355	X			X			98		En construcción Reactores anaerobios				Si	Caño Tibabana				
MANI	9120	X			X			95	100	Si- 3 Reactores USB - buena operación	si	si	si		Río Cusiana			X	X
TRINIDAD	5500	X						100		En construcción Filtro Anaerobio Flujo Ascendente				Si	Río Puito y Caño El Barajuste				
SAN LUIS DE PALENQUE	2050			X	X			30	100	Si- sistema Lodos Activados-operación adecuada	Si	si	si		Caño Gandul				
HATO COROZAL	3280		X		X			85		Si- Biodigestores- En mal estado	si	si	si		Caño Las Guamas				

Observaciones: El municipio de Trinidad se encuentra en proceso de conexión de viviendas al sistema de alcantarillado teniendo en cuenta que hasta este año se terminó la construcción del mismo.
Fuente: Secretaria de Salud - 2006

2.3.7 Servicio telefónico – RED TELECOM; 2006

LOCALIDAD	RED PRIMARIA	RED SECUNDARIA	RED DIRECTA
	CABLE MULTIPAR DE COBRE (No. DE PARES)	CABLE MULTIPAR DE COBRE (No. DE PARES)	CABLE MULTIPAR DE COBRE (No. DE PARES)
	CABLE PLASTICO	CABLE PLASTICO	CABLE PLASTICO
AGUAZUL	3400	4700	2300
CUPIAGUA			200
CUSIANA			200
HATOCOROZAL			400
MANI			1000
MONTERREY	600	800	600
NUNCHIA			300
OROCUE			700
PAZ DE ARIPORO	1500	1700	300
PORE			500
SABANALARGA			400
SAN LUIS DE PALENQUE			200
TAMARA			300
TAURAMENA			1500
TRINIDAD			600
VILLANUEVA	1900	1900	1200
YOPAL	14800	14800	3000

Fuente: Empresa Nacional de Telecomunicaciones - Gerencia Departamental Casanare - 2006 EYAB

2.3.8 Servicio telefónico líneas en servicio y equipo – TELECOM

CENTRAL TELEFONICA	CAPACIDAD LINEAS EN EQUIPO	EQUIPO		CAPACIDAD LINEAS EN SERVICIO
	LINEAS CONVENCIONALES	MARCA	TECNOLOGIA	LINEAS CONVENCIONALES
AGUAZUL	3580	NEC	DIGITAL	2598
CUPIAGUA	104	JEAMOUNT	DIGITAL	85
HATO COROZAL	240	JEAMOUNT	DIGITAL	217
MANI	736	JEAMOUNT	DIGITAL	634
MONTERREY	1120	JEAMOUNT	DIGITAL	964
NUNCHIA	144	JEAMOUNT	DIGITAL	138
OROCUE	470	JEAMOUNT	DIGITAL	430
PAZ DE ARIPORO	1608	JISCOS	DIGITAL	1364
PORE	384	JISCOS	DIGITAL	365
SABANALARGA	248	JEAMOUNT	DIGITAL	218
SAN LUIS DE PALENQUE	176	JEAMOUNT	DIGITAL	167
TAMARA	376	JEAMOUNT	DIGITAL	245
CUSIANA	48	JEAMOUNT	DIGITAL	11
TAURAMENA	1168	JEAMOUNT	DIGITAL	1061
TRINIDAD	472	JEAMOUNT	DIGITAL	452
VILLANUEVA	2240	JEAMOUNT	DIGITAL	1651
YOPAL	14840	NEC	DIGITAL	12335
TOTAL	27954			22935

Fuente: Empresa Nacional de Telecomunicaciones - Gerencia Departamental Casanare - 2006

2.3.9 Teleorinoquía – suscriptores servicio telefónico e internet banda ancha 2004-

Tipo de Servicio	2004	2005	A Julio 2006
Número de suscriptores servicio telefónico	7066	7037	6989
Número de suscriptores de Internet Banda Ancha	0	308	618

Fuente: Empresa de Telecomunicaciones de la Orinoquía - Teleorinoquía S.A. E.S.P.

2.3.10 Productividad instituto colombiano de bienestar familiar (I.C.B.F)

NOMBRE MUNICIPIO CASANARE	EDUCADOR FAMILIAR				Materno Infantil			FAMI				Hogares comunit. de Bienestar (0-7)				Hogares comunit. de Bienestar (Tiempo Completo) MULTIPLES				Hogares comunit. de Bienestar (EMPRESARIALES)				HOGARES INFANTILES							
	1	2	3	4	1	2	3	1	2	3	4	1	2	3	4	1	2	3	4	1	2	3	4	1	2	3	4				
YOPAL	7	210	840	17	1	600	600	18	270	540	65	34	476	476	25	10	140	140	73	2	28	28	14	1	105	105	134				
AGUAZUL	2	60	240	49	1	100	100	5	75	150	18	15	210	210	11	3	42	42	22						1	45	45	74			
CHAMEZA									1	15	30	4	3	42	42	22															
HATOCOROZAL	1	30	120	25	3	200	200	1	15	30	4	3	42	42	22																
LA SALINA					1	20	20						2	28	28	0															
MANI								2	30	60	7	4	56	56	29																
MONTERREY	1	30	120	25	1	50	50	4	60	120	14	18	252	252	13																
NUNCHIA													3	42	42	22															
OROCUE					1	100	100	2	30	60	7	3	42	42	22																
PAZ DE ARIPORO	4	120	480	99	6	200	200	6	90	180	21	19	266	266	13									1	62	62	91				
PORE	1	30	120	25	3	100	100					9	126	126	66																
RECETOR																															
SABANALARGA	1	30	120	25	1	60	60					2	28	28	15																
SACAMA					1	40	40					3	42	42	22																
SAN LUIS DE P'QUE																															
TAMARA	1	30	120	25	2	150	150	1	15	30	4	4	56	56	29																
TAURAMENA	1	30	120	25	1	150	150	3	45	90	11					14	196	196	102												
TRINIDAD	1	30	120	25	3	250	250	3	45	90	10	12	168	168	88																
VILLANUEVA	2	60	240	49	1	120	120	10	150	300	37	27	378	378	198																
TOTAL DPTAL	22	660	2640	389	26	2140	2140	56	840	1680	202	161	2254	2254	597	27	378	378	197	2	28	28	14	3	212	212	299				

DESAYUNOS INFANTILES TIPO 1, 2, Y 1-2	RECUPERACION NUTRICIONAL AMBULATORIA				RECUPERACION NUTRICIONAL AMBULATORIA ORG. DE SALUD				DESAYUNO PREESCOLARES, GRADO 1 Y 2 EN ADELANTE				PROTECCION SOCIAL AL ADULTO MAYOR - PPSAM			PROG. NAL. ALIMENTACION AL ADULTO MAYOR			Hogares Sustitutos NINEZ en (PELIGRO - ABANDONO)				Hogares Sustitutos NINEZ con DISCAPACIDAD en (PELIGRO - ABANDONO)				Hogares gestores para NINOS sin Discapacidad									
	1	2	3	4	1	2	3	4	1	2	3	4	1	2	3	1	2	3	1	2	3	4	1	2	3	4	1	2	3	4						
0	0	3225	0	2	110	220	24	1	35	70	0	89	5005	5005	384	1	358	358					60	130	260	522	12	13	13	57	12	12	12	22		
0	0	759	0					1	30	60	67	53	2112	2112	162	1	78	78	0	210	210															
39	261	261	20									17	651	651	50	1	54	54	0	152	152															
0	0	501	0									15	247	247	29				0	22	22															
0	0	466	0									18	1095	1095	83	1	83	83	0	115	115															
0	0	499	0	1	40	80	90	0	0	0	0	55	2137	2137	16	1	70	70	0	146	146															
0	0	603	0									54	912	912	69	1	166	166	0	110	110															
0	0	557	0									24	814	814	64	1	54	54	0	166	166															
0	0	1519	0	1	45	90	10	1	15	30	0	52	3785	3785	290	1	126	126	0	420	420		53	74	148	297	5	5	5	22	9	9	9	17		
0	0	529	0									9	732	732	55	1	45	45	0	126	126															
9	100	100	76									35	782	782	53	1	99	99	0	18	18															
0	0	200	0	1	35	70	78					15	411	411	31	1	99	99		28	28															
0	0	334	0									3	307	307	23	1	124	124	0	137	137															
0	0	470	0									75	1260	1260	96	1	62	62	0	181	181															
0	0	584	0	1	35	70	78					57	1787	1787	137	1	51	51	0	125	125															
0	0	522	0	1	45	90	10					54	1071	1071	83	1	225	225	0	91	91															
0	0	735	0	1	50	100	11	2	40	80	0	45	3364	3364	257	1	83	83	0	196	196		31	58	116	233	3	3	3	13	9	9	9	16		
48	361	11864	96	8	360	720	301	5	120	240	67	670	26472	26472	1882	18	1885	1885	0	2263	2263	144	262	524	1052	20	21	21	92	30	30	30	55			

Hogares gestores para NINOS con Discapacidad y/o Enfermedad Grave	ATENCIÓN TERAPEUTICA A LA FAMILIA				ATENCIÓN TERAPEUTICA A LA FAMILIA (DISCAPACIDAD)				ATENCIÓN TERAPEUTICA A LA FAMILIA (Consumidora de Sustancias Psicoactivas)				ATENCIÓN TERAPEUTICA A LA FAMILIA (Centro Cerrado)				BIENESTARINA				BIENESTARINA POR CONVENIOS			PREJUVENILES				TOTAL INVERSION EN PROGRAMAS (millones)								
	1	2	3	4	1	2	3	4	1	2	3	4	1	2	3	4	1	2	3	4	1	2	3	1	2	3	4									
11	11	11	35	1	97	194	13	2	6	6	52	1	3	3	23	1	5	10	49																\$ 1610,0	
																																				\$ 434,0
																																				\$ 52,0
																																				\$ 132,0
																																				\$ 33,0
																																				\$ 141,0
																																				\$ 204,0
																																				\$ 114,0
																																				\$ 114,0
6	6	6	19	1	92	184	13																												\$ 969,0	
																																				\$ 167,0
																																				\$ 79,0
																																				\$ 189,0
																																				\$ 62,0
																																				\$ 32,0
																																				\$ 175,0
																																				\$ 401,0
																																				\$ 310,0
15	15	15	48	1	91	182	13																												\$ 948,0	
32	32	32	102	3	280	560	39	2	6	6	52	1	3	3	23	1	5	10	49	0	254651	0	634	0	41927	41927	10	150	150	24	5	6166,0				

Fuente: Instituto Colombiano de Bienestar familiar ICBF - 2006- (1: Unidades

2.3.11 Inventario cultural Casanare por municipio

MUNICIPIO	GRUPOS ARTISTICOS "CASAS DE LA CULTURA"					
	CONCEPTO	NOMBRE	Nº	MODALIDAD		
YOPAL	Director	Maria Sonia Torres Mora	1			
	Grupo de Danzas	Los Repiques	1	Llanero		
	ONG'S Culturales	Centro de Historia de Casanare		1		
		Museo del Hombre Llanero		1		
		Casanare Mundo Pintoresco		1		
		Amadis		1		
		Cimarron de Oro		1		
		Garcero del llano		1		
		Asociacion de Artistas Plasticos		1		
		ASOLFOLCA		1		
		El Gran Llanerazo		1		
		Corporacion Cultural Viejo Soguero		1		
		Grupo Musicales	Los Carangueros del norte		1	Campecina
			Semblanza Campecina		1	Campecina
	Alegria Piedemonte			1	Campecina	
	Grupo Araguaney			1	Llanera	
	Grupo Guadalupe			1	Llanera	
	Grupo Cimarron			1	Llanera	
	Grupo Flor de Mi LLano			1	Llanera	
	Grupo Llano Adentro			1	Llanera	
	Grupo Evocacion			1	Llanera	
	Yopal Rap			1	Rap	
	Banda Sinfonica Juvenil			1	Instrumental	
	Alabanza Iglesia Cuadrangular			1	Religiosa	
	Yahe			1	Tropical	
	Garibaldi			1	Ranchera	
	Guadalajara			1	Ranchera	
	Carrangueros			1	Guasca	
	Los Cobras del Norte			1	Guasca	
	Grupo Alfa			1	Tropical	
	Canatres de Mi Pueblo			1	Antaño	
	Trio Pentagrama			1	Antaño	
	Café y Son			1	Son Cubano	
	Papayera Pelayera			1	Papayera	
	Fake			1	Alternativa	
	Zona Libre			1	Rock	
	Grupo de Danzas		Los Repiques		1	Llanera
			Grupo Sabana		1	Llanera
			Grupo Viejo Soguero		1	Llanera
			Grupo los Sogueros		1	Llanera
			Grupo Casa de la Cultura		1	Llanera
			Grupo Colonia Costeña		1	Costa Atlantica
			Grupo Afrocas		1	Costa Atlantica
grupo Guafa				1	Colombiano	
Grupo Sabaneritos			1	Llanera		
Grupo Casa de la Cultura			1	Llanera		
Grupo Col. Itey			1	Colombiano		
Grupo Magisterio			1	Llanera		
Grupo Adulto Mayor			1	Llanera Criolla		
Grupo Kurumani			1	Colombiano		
Grupo Univer. UPTC			1	Llanero		

MUNICIPIO	GRUPOS ARTISTICOS "CASAS DE LA CULTURA"			
	CONCEPTO	NOMBRE	Nº	MODALIDAD
AGUAZUL	Director	Casa Cultura - Calixto Araujo	1	
	ONG'S Culturales	Asociacion Santiago de las Atalayas	1	
		Club de Coleadores Cachilapos	1	
		Club de Coleadores Colagua	1	
		Club de Coleadores Cachibroco	1	
		Club de Coleadores Los Patones	1	
		Fundacion Aguazuleña	1	
		Corporacion Alma Sabanera		
	Interpretes Musicales	Bailarines	12	
		Maraquero	1	
		Poeta	1	
		Arpista	1	
		Cantante y Cantautor	12	
		Bandolista	1	
		Cuatrista	2	
		Talabartero	1	
	Grupo Musicales	Banda Papayera	1	Popular
		Grupo Casa Cultura	1	Llanera
	Grupo Danzas	Grupo Santiago de la Atalayas	1	Llanera
	Sitios Culturales	Casa de la Cultura Sevilla		
		Concha Acustica "Alberto Lopez"		
		Manga de Coleo "La Patona"		
		Parque del Arroz		
	Parque los Canagueros			
	Plaza de Ferias			
	Plaza de Toros Dimas Avella			
CHAMEZA	Interpretes Musicales	Interprete Instrumental	3	
		Acordionista	1	
		Guitarrista	3	
		Cuatrista	1	
		Guacharaca	1	
		Clarinete	1	
		Trompeta	1	
		Instructor	1	
		Cantante	1	
	Sitios Culturales	Casa Campesina		
	Salon Cultural			
HATO COROZAL	Grupo Musicales	Grupo Casa la Cultura	1	Llanera
	Grupo Danzas	Grupo Casa la Cultura	1	Llanera
		Grupo Caño Mochuelo	1	Etnia
LA SALINA	ONG'S Culturales	Asociacion de Jovenes Estudiantes de la salina	1	
		Banda Jes	1	
	Sitios Culturales	Cancha Multiple Mpal		
		Plaza de Ferias		
		Casa Campesina		
	Salon Cultural			
MANI	Director	Edgar Jose Chaparro	1	
	Grupo Musicales	Grupo Casa de la Cultura		
	Grupo Danzas	Grupo Trompo y Zaranda	1	Llanera

MUNICIPIO	GRUPOS ARTISTICOS "CASAS DE LA CULTURA "			
	CONCEPTO	NOMBRE	N°	MODALIDAD
MONTERREY	Director	Luz Marina Ballesteros	1	
	Grupo Musicales	Grupo Casa de la Cultura	1	Llanera
		Bahia Chow	1	Tropical
		Grupo Naranja	1	Llanera
		Banda Sinfonica	1	Instrumental
NUNCHIA	Director	Oscar Angel	1	
	Interpretes Musicales	Cantante y Canatutor	12	
		Cuatrista	1	
		Maracas	2	
		Bandola	1	
		Bajista	1	
	Grupo Musicales	Grupo Casa de la Cultura	1	Llanera
	Grupo Danzas	Grupo Casa de la Cultura	1	Llanera
SITIOS TURISTICOS		Archivos Parroquiales		
		Fragmento de Imprenta		
PAZ DE ARIPORO OROCUE	Director	Gilberto Mazonas	1	
	Grupo Musicales	Grupo Casa de la Cultura	1	Llanera
	Grupo Danzas	Grupo Casa de la Cultura	1	Llanera
PAZ DE ARIPORO OROCUE	Director	Donaldo Torrado Peñaranda	1	
	ONG'S Culturales	Rompellanos	1	
	Grupo Musicales	Grupo Casa de la Cultura		Llanera
		Banda Musical	2	Instrumental
	Grupo Danzas	Grupo Casa de la Cultura	1	Colombiana
PORE	Interpretes Musicales	Canatante y Cantautor	2	
		Interprete Vocal	3	
		Bailarin	1	
		Arpista	2	
		Coplero	1	
		Danzas	1	
	Grupo Musicales	Grupo Casa de la Cultura	1	Llanero
	Grupo Danzas	Grupo Casa de la Cultura	1	Colombiano
	SITIOS TURISTICOS	Biblioteca Mpal		
		Parque Infantil		
	Casa de la Cultura			
	Manga de Coleo			
	Ruinas Carcel			
RECETO	Interpretes Musicales	Interprete Instrumental	3	
		Cuatrista	1	
	Grupo Danzas	Grupo Casa de la Cultura	1	Llanero
SABANA	Director	Fabiola Amanda Vargas Vargas		
	Grupo Musicales	Banda Musical	1	Instrumental
	Grupo Danzas	Grupo Casa de la Cultura	1	Llanero
SACAMA	Director	Martha Suarez	1	
	Interpretes Musicales	Interprete Instrumental	1	
		Arpista	2	
		Cantante	3	
		Dibujo	1	
		Pintura	1	
	Guitarrista	2		

MUNICIPIO	GRUPOS ARTISTICOS "CASAS DE LA CULTURA "			
	CONCEPTO	NOMBRE	Nº	MODALIDAD
SAN LUIS DE P.	Director	Luxora Caceres		
	Grupo Musicales	Banda Musical	1	Instrumental
	Grupo Danzas	Grupo Casa de la Cultura	1	Llanera
TAMARA	Director	Fredy Montoya	1	
	ONG'S Culturales	Asociacion de Mujeres Tamareñas "El Manar"	1	
		Los Hijos de Tamara	1	
		Banda Sinfonica	1	
	Interpretes Musicales	Director Musical	2	
		Interprete	3	
		Banda Musical	2	
	Grupo Musicales	Banda Musical	1	Instrumental
	Sitios Turisticos	Billete de la Coop. Caficultores de Tamara		
		Colección de Arte religioso		
		Archivos Parroquiales		
		Objetos de Mobilidad Antiguos		
	Vestigios Aqueologicos Vdas:Palma, Bujio			
TAURAMENA	Director	Lina Del Pilar Fernandez	1	
	Grupo Musicales	Grupo Casa Cultura	1	Llanero
		Los Charrapaludos	1	Guasca
TRINIDAD	Director	Pablo Sain Robins	1	
	ONG^S Culturales	Corporacion el Topocho	1	
		Grupo los Trompos	1	
		Escuela Musical y banda Sinfonica "EMBASCA"	1	
	Interpretes Musicales	Cantante y Catautor	12	
		Director Musical	2	
		Bailarin	2	
		Maraquero	1	
		Artesano	1	
		Cuatrista	7	
		Arpista	4	
	Grupo Musicales	Grupo Casa de la Cultura	1	Llanero
Grupo de Danzas	Los trompos	1	Llanero	
VILLANUEVA	Director	Jaime Lara		
	Interpretes Musicales	Baile Joropo	18	
		Declamador	1	
		Interprete	12	
		Cantante y Folclorista	6	
		Radio difusor	1	
		Teatro	1	
		Escultor / Pintor	1	
	Grupo Musicales	Grupo Casa de la Cultura	2	Llanero
	ONG'S Culturales	Negriauncas	1	
	Casa Llanera			

Fuente: Casa de la cultura dptal - Yopal Julio 2005

2.3.12 Deportistas en selección Colombia

NOMBRE DEPORTISTA	DEPORTE
LIDA HERNANDEZ	TAEKWONDO
PABLO VALLEJO	TAEKWONDO
MIRYAM SOLER	TAEKWONDO
ANGIE VACA	TAEKWONDO
IVAN ANDRES MALPICA	CICLISMO

FUENTE: INDERCAS - 2006

2.3.13 Participaciones deportivas departamentales, nacionales e internacionales 2005

LIGA	EVENTO	INTER			LISTADO DE DEPORTISTAS PARTICIPANTES	FECHA
		CLUBES	LIGAS	OTROS		
TAEKWONDO	CAMPEONATO BOLIVARIANO			X	LIDA HERNANDEZ	AGOSTO
TAEKWONDO	CAMPEONATO IBEROAMERICANO			X	LIDA HERNANDEZ	NOVIEMBRE
TAEKWONDO	CAMPEONATO PANAMERICANO			X	PABLO VALLEJO	AGOSTO
TAEKWONDO	CAMPEONATO ESCALAFON NACIONAL		X		MIRYAM SOLER	
TAEKWONDO	CAMPEONATO PANAMERICANO			X	ANGIE VACA	AGOSTO
CICLISMO						
CICLISMO	AMNIUM NACIONAL DE PISTA		X		IVAN ANDRES MALPICA	MARZO
CICLISMO	CAMPEONATO NACIONAL DE PISTA		X		IVAN ANDRES MALPICA	ABRIL
CICLISMO	CAMPEONATO NACIONAL DE RUTA		X		IVAN ANDRES MALPICA	ABRIL
CICLISMO	AMNIUM NACIONAL DE PISTA		X		IVAN ANDRES MALPICA	JUNIO
CICLISMO	COPA COLOMBIA		X		IVAN ANDRES MALPICA	JULIO
CICLISMO	CAMPEONATO PANAMERICANO			X	IVAN ANDRES MALPICA	JUNIO
CICLISMO	CAMPEONATO PANAMERICANO			X	IVAN ANDRES MALPICA	JUNIO
CICLISMO	AMNIUM NACIONAL DE PISTA		X		LORENA VARGAS	MARZO
CICLISMO	AMNIUM NACIONAL DE PISTA		X		FABIAN GAITAN	
CICLISMO	CAMPEONATO NACIONAL DE PISTA		X		FABIAN GAITAN	
FUTBOL DE SALON						
FUTBOL DE SALON	XV CAMPEONATO NACIONAL INFANTIL		X		EQUPO 12 DEPORTITAS	ENERO
FUTBOL DE SALON	CUADRANGULAR NACIONAL		X		EQUPO 12 DEPORTITAS	ABRIL
FUTBOL DE SALON	XVI FINAL NACIONAL MIL CIUDADES-COLOMB	X			EQUPO 12 DEPORTITAS	JUNIO
FUTBOL DE SALON	XVI CAMPEONATO NACIONAL INFANTIL		X		EQUPO 12 DEPORTITAS	DICIEMBRE
FUTBOL DE SALON	III JUEGOS DE LA ORINOQUIA Y LA AMAZONIA		X		EQUPO 12 DEPORTITAS	DICIEMBRE
NATACION						
NATACION	CAMPEONATO INTERNACIONAL DE CALI	X			2 DEPORTITAS	MARZO
NATACION	XVI ANIVERSARIO CLUB DELFINES DEL LLANO	X			10 DEPORTISTA	ABRIL
NATACION	COPA PRESIDENTE CLUB LOS ARRAYANES	X			DIEZ DEPORTISTAS	ABRIL
NATACION	CAMPEONATO CIUDAD DE GIRARDOT	X			7 DEPORTISTAS	MAYO
NATACION	XX CAMPEONATO NACIONAL INFANTIL INSTRE CLUBES	X			13 DEPORTITAS	JUNIO
NATACION	CAMPEONATO NACIONAL INTERCLUBES JUVENIL Y MAY	X			4 DEPORTITAS	JUNIO
NATACION	COPA COMPENSAR	X			3 DEPORTITAS	AGOSTO
NATACION	COPA CLUB DEFINES DE TUNJA	X			6 DEPORTITAS	SEPTIEMBRE
NATACION	XXIV COPA ANIVERSARIO CLUB SARDINOS DEL META	X			8 DEPORTITAS	NOVIEMBRE
NATACION	XXI CAMP-NACIONAL INFANTIL INTERCLUBES	X			11 DEPORTITAS	NOVIEMBRE
NATACION	CAMPEONATO NACIONAL INTERLIGAS		X		5 DEPORTITAS	DICIEMBRE
PATINAJE						
PATINAJE	4 VALIDA NACIONAL PUNTUABLE	X			LAURA GARCIA	
PATINAJE	5 VALIDA NACIONAL PUNTUABLE	X			LAURA GARCIA	

LIGA	PRUEBA O MODALIDAD	SEDE	MEDALLAS			PUESTO				OBSERVACIONES
			ORO	PLATA	BRONCE	1RO	2DO	3RO	OTROS	
TAEKWONDO	CAMBATE	ARMANIA		X						SELECCIÓN COLOMBIA
TAEKWONDO	CAMBATE	MEXICO			X					SELECCION COLOMBIAA
TAEKWONDO	CAMBATE	ARUBA		X						SELECCION COLOMBIAA
TAEKWONDO	CAMBATE			X						
TAEKWONDO	CAMBATE	ARUBA			X					SELECCION COLOMBIAA
CICLISMO										
CICLISMO	20 KM PERSECUCION INDIVIDUAL	BOGOTA	X							
CICLISMO	3000 MTS PERSECUCION INDIVIDUAL	PEREIRA		X						
CICLISMO	20 KM CONTRARELOJ	PEREIRA			X					
CICLISMO	2000 MTS PERSECUCION INDIVIDUAL	BOGOTA		X						
CICLISMO	11 KM CONTRARELOJ	BOGOTA	X							
CICLISMO	20 KM CONTRARELOJ INDIVIDUAL	VENEZUELA			X					SELECCIÓN COLOMBIA
CICLISMO	4000 MTS PERSECUCION POR EQUIPOS	VENEZUELA		X						SELECCIÓN COLOMBIA
CICLISMO	2000 MTS PERSECUCION INDIVIDUAL	BOGOTA		X						
CICLISMO	PRUEBA POR PUNTOS	BOGOTA			X					
CICLISMO	SCRACH	PEREIRA			X					
FUTBOL DE SALON										
FUTBOL DE SALON	INFANTIL MASCULINA	MANIZALES				X				
FUTBOL DE SALON	MAYORES MACULINO	VILLAVICENCIO				X				
FUTBOL DE SALON	MAYORES MACULINO	YOPAL				X				
FUTBOL DE SALON	INFANTIL MASCULINA	BUENAVISTA QUINDIO				X				
FUTBOL DE SALON	MAYORES FEMENINA	YOPAL				X				
NATAACION										
NATAACION	ABIERTO	CALI		3						
NATAACION	ABIERTO	VILLAVICENCIO	22	6	6					
NATAACION	ABIERTO	BOGOTA	1	5	7					
NATAACION	VARIAS CATEGORIAS	GIRARDOT	12	6	8					
NATAACION	INFANTIL	GIRARDOT			2					
NATAACION	JUVENIL Y MAYORES	CALI		3						
NATAACION	ABIERTO	BOGOTA	4	4						
NATAACION	ABIERTO	DUITAMA	15	10	6					
NATAACION	ABIERTO	VILLAVICENCIO	22	5	5					
NATAACION	INFANTIL	PEREIRA		1	2					
NATAACION	ABIERTO	MEDELLIN		1	3					
PATINAJE										
PATINAJE	200 MTS	CALI		1						
PATINAJE	500 MTS	CALI		1						

FUENTE: INDESCAS - 2006

2.3.14 Organización deportiva por municipio y deporte

ESCUELAS DE FORMACION	DEPORTE	MPIO	ESCUELAS DE FORMACION	DEPORTE	MPIO
E.F.D. BALONCESTO	BALONCESTO	AGUAZUL	GUNDISALVO ROJAS	FÚTBOL DE SALÓN	VILLANUEVA
DANIUS	NATACIÓN		NARVAL	NATACIÓN	
CHELSEL	HOCKEY		LAS AGUILAS	PATINAJE	
L.A.P.S.	BALONCESTO		LOS PALMERITOS	CICLISMO	
SCORPION'S	TENIS DE MESA		ESCORPIONES DE CASANARE	FÚTBOL	
PATIN AGUAZUL	PATINAJE		FUTURAS ESTRELLAS	CICLISMO	
CICLO AGUAZUL	CICLISMO		PEQUEÑOS GIGANTES	BALONCESTO	
LOS TUCANES	FÚTBOL DE SALÓN		20 DE JULIO	FÚTBOL	
ANTILOPES	ATLETISMO		ESCUELA DE FORMACION DE PATINAJE DE YOPAL	PATINAJE	
AGUAZUL FÚTBOL CLUB	FÚTBOL		I.D.R.Y.	BALONCESTO, FÚTBOL, VOLEIBOL Y FÚTBOL DE SALÓN	
WATERBLU	BALONCESTO		TORTUGUITAS	CICLISMO	
LINCES	ATLETISMO		LOS TIGRILLOS	CICLISMO	
BARCELONITAS	FÚTBOL		ESVOCA	VOLEIBOL	
AZULEJOS DEL LLANO	TENIS DE MESA		BARBARIANS ROLLER	HOCKEY	
CANAGUARIOS	CICLISMO		L.H.V.	FÚTBOL	
LOS PITUFOS	FÚTBOL DE SALÓN		LICAP	PATINAJE	
CIMARRON	FÚTBOL DE SALÓN				
EL CAPORAL	COLEO		MANÍ	LOS ALMENDROS	
LOS CANGUROS	BALONCESTO	TECNICO AMBIENTAL		FÚTBOL DE SALÓN	
ORIENTE PETROLERO	FÚTBOL	LOS GAMITOS		PATINAJE	
LOS GAVILANES	TAEKWONDO	BARRO COMCAJA		FÚTBOL	
ALCARAVANES	CICLISMO	P&L NUEVA GENERACIÓN		FÚTBOL	
CICLO COROZAL	CICLISMO	LA GERMINACIÓN		COLEO	
ESCUELA MUNICIPAL DE DEPORTES	ATLETISMO, BALONCESTO, VOLEIBOL, CICLISMO, PATINAJE, NATACIÓN, FÚTBOL, FÚTBOL DE SALÓN, ATLETISMO, TENIS DE MESA, SOFBOL	MONTERREY	CAPIBARAS	NATACIÓN	
ESCORPIONES	FÚTBOL DE SALÓN	CHAMEZA	PROMESAS DEL LLANO	FÚTBOL	
AELICONIA	FÚTBOL DE SALÓN	RECETOR	LAS AGUILAS	TENIS DE MESA	
SEMILLAS DE BALONCESTO	BALONCESTO	TAURAMENA	MARACANA	FÚTBOL	
CUSIANITA FÚTBOL CLUB	FÚTBOL		SUENOS JUVENILES	BALONCESTO	
LOS DELFINES	CICLISMO		CAMARITAS	FÚTBOL	
CENTAURAS	PATINAJE		JUAN MATACHIN	FÚTBOL	
LOS LEONES DE PAZ DE ARIPORO	TAEKWONDO	PAZ DE ARIPORO	YIM WUSHU	WUSHU	
CORRECAMINOS	CICLISMO		A.B.C.	FÚTBOL	
LAS PANTERAS	BALONCESTO		LA CAMPINA	FÚTBOL	
LOS AZULEJOS	TENIS DE MESA		ESARFUTCA	FÚTBOL	
LOS ALCONES	TENIS DE MESA		LOS TOROS	FÚTBOL	
NARANJITOS	FÚTBOL		SABANALARGA	ALVARAVAN	FÚTBOL
LOS PONY'S	FÚTBOL	TRINIDAD	LIGAS APROBADAS		
ENTIDADES DEPORTIVAS MUNICIPALES			Ajedrez - Reconocimiento deportivo vigente - Resol: No.1292 - 08-09-2004		
INSTITUTOS DE RECREACION			Baloncesto - Reconocimiento deportivo vigente - Resol: No.1390 - 29-09-2004		
INST. MUNICIPAL DEL DEPORTE "IDERHAC"			Boxeo - Reconocimiento deportivo vigente - Resol: No.0155 -06-02-2006		
INST. PARA EL DEPORTE Y LA RECR. DE AGUAZUL "IDRA"			Futbol de Salón - Reconocimiento deportivo vigente - Resol: No.0538 - 02-05-2005		
INST. PARA EL DEPORTE Y LA RECR. DE YOPAL "IDRY"			Natación -Reconocimiento deportivo vigente - Resol: No.1365 - 02-05-2005		
INST. PARA EL DEPORTE Y LA RECR. DE TAURAMENA "INDERTA"			Patinaje - Reconocimiento deportivo vigente - Resol: No.1696 - 04-11-2004		
INST. PARA EL DEPORTE Y LA RECR. DE PAZ DE ARIPORO "INDERPAZ"			Taekwondo - Reconocimiento deportivo vigente - Resol: No.1581 - 25-10-2004		
INST. PARA EL DEPORTE Y LA RECR. DE RECETOR "INDEREC"			Atletismo - Reconocimiento deportivo vigente - Resol: No.1860 - 26-11-2004		
			Wu shu - Reconocimiento deportivo vigente - Resol: No.041A - 18-01-2005		
			Tennis de Campo - Reconocimiento deportivo vigente - Resol: No.0923 - 04-06-2006		
			LIGAS DEPORTIVAS EN TRAMITE		
			Limitados Físicos		
			Tennis de Mesa		
			LIGAS SIN RECONOCIMIENTO DEPORTIVO VIGENTE		
			SOFTBOL		
			CICLISMO		
			TEJO		
			VOLEIBOL		

Fuente: INDERCAS - 2006

2.3.15 Juegos deportivos 2005

EVENTOS REALIZADOS - 2005	CAMPEON	PUNTOS
IV JUEGOS DEPARTAMENTALES CAMPESINOS	YOPAL	589
XXIII JUEGOS INTERCOLEGIADOS	YOPAL- BRAULIO TODOS LOS MPIOIS	784
XVII JUEGOS DEPARTAMENTALES INTERDOCENTES PARA LA FORMACIÓN PEDAGÓGICA, DEPORTIVA Y CULTURAL	MONTERREY	933
INTERDOCENTES PARA LA FORMACIÓN PEDAGÓGICA, DEPORTIVA Y CULTURAL	YOPAL	1267
V JUEGOS DEPARTAMENTALES DE LA FUNCION PUBLICA	AGUAZUL	619
ASISTENCIA A EVENTOS - 2005		No. PARTICIPANTES
IV JUEGOS DEPARTAMENTALES CAMPESINOS		390
XXIII JUEGOS INTERCOLEGIADOS		1958
XIII JUEGOS INTERESCOLARES DE CASANARE		957
XVII JUEGOS DEPARTAMENTALES INTERDOCENTES PARA LA FORMACIÓN		1325
V ENCUENTRO DEPARTAMENTAL RECREATIVO, DEPORTIVO Y CULTURAL DE LAS		581
V JUEGOS DEPARTAMENTALES DE LA FUNCIÓN PUBLICA		1025

Fuente: INDERCAS - 2006

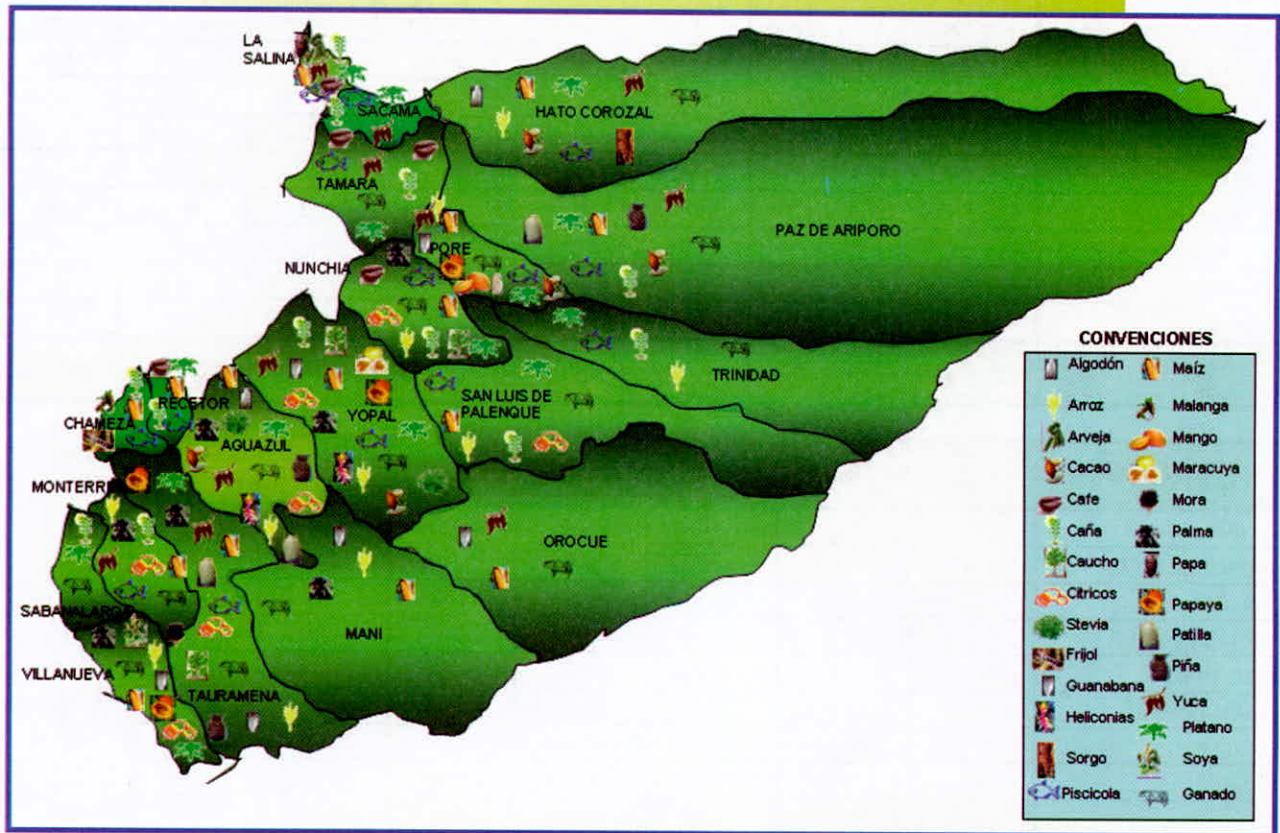
2.3.16 Escenarios deportivos y recreativos por municipio

ESCENARIO DEPORTIVO	YOPAL	AGUAZUL	CHAMEZA	HATOCOROZAL	LA SALINA	MANI	MONTERREY	NUNCHIA	OROCUE	PAZ DE ARIPORO	PORE	RECETOR	SABANALARGA	SACAMA	SAN LUIS DE P/QUE	TAMARA	TAURAMENA	TRINIDAD	VILLANUEVA
Billares	24	3		10		8	2	9	8	18	11		1		10	5	16	12	18
Cacha de Microfútbol	6					5	1			2	1			1					1
Cancha de Baloncesto	11	2	4		1	6				1		1			1	1	1		1
Cancha de Fútbol	16	3		2	1	11	3	1	4	2	2		2	1	41		3	4	3
Cancha de Tennis	2	1							1						1				
Cancha de Volleybol	10	3	4			1												2	
Cancha Multiple	51	60	4	21	4	7	22	26	15	37	26	8	21	1	36	7	35	7	14
Canchas de Tejo-Minitajejo	34			2		2	1	4	2	1	2		4			3	3	2	7
Centro Turístico									1										
Gimnasio	4					1									1				1
Manga de Coleo	2	5		1		1	1	1	1		2		1		4	1	1	1	3
Parque Central y Otros	18	3					3	1	5	1	1		1		1	1	15	2	
Parques Infantil	5	12		2		2	2		4	1					2				3
Patinodromo	1					1													
Piscina Recreativa	2								1				1						
Pista de Atletismo	2	3			1		3	1	1	2					1				1
Pista de Mini biciclos	1	1												1					
Polideportivo	3								1										
Tennis de Mesa	8				1					2								1	
Villa Olimpica	4							1	1	1									
Zona Parapentismo	2						1												

Fuente: Censos escenarios Casanare - 2006 Indercas - Casanare

3. Dimensión: Económica

Mapa económico




3.1 Vacunación de aftosa en bovinos 1998 - 2005

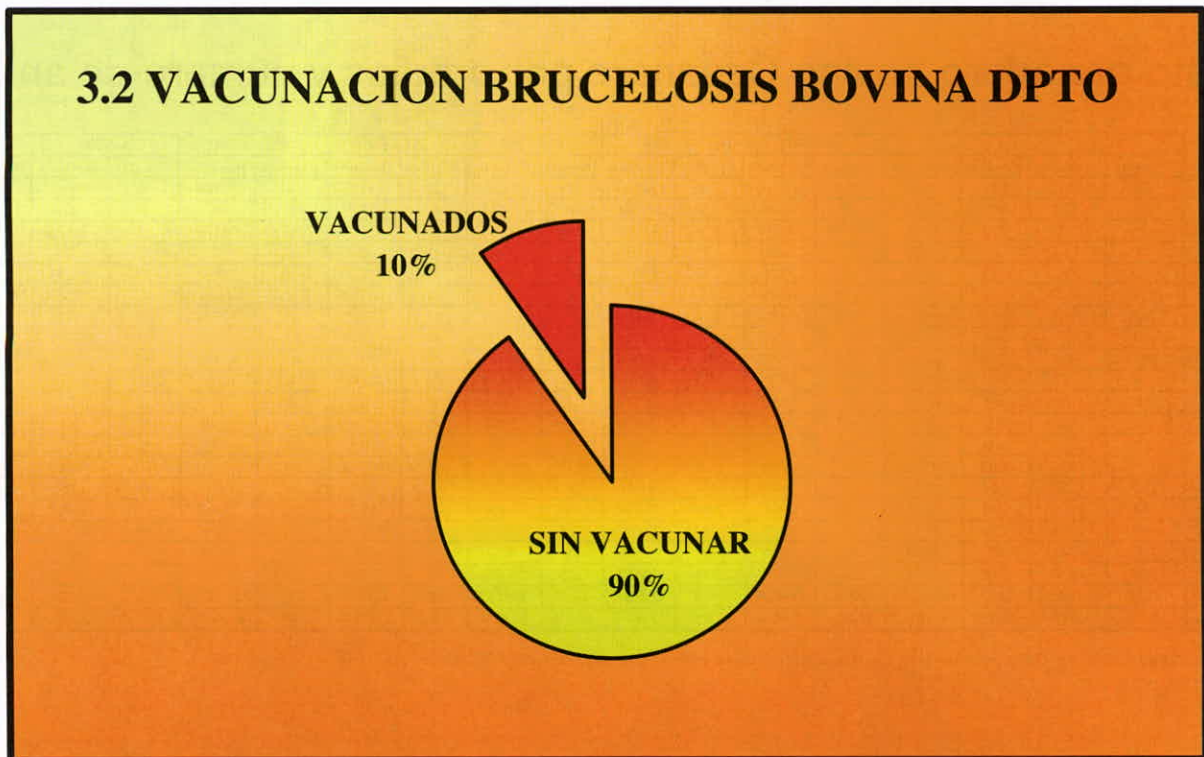
MUNICIPIO	A/98	B/98	A/99	B/99	A/00	B/00	A/01	B/01
YOPAL	141.233	166.500	145.645	148.852	150.668	148.460	137.320	130.652
NUNCHIA	20.235	57.000	17.920	13.855	38.827	39.308	43.286	45.598
OROCUE	14.961	112.000	57.420	65.457	68.060	70.308	81.933	87.671
SAN LUIS /PQUE	37.905	54.000	98.954	106.326	100.210	101.367	124.373	127.870
TRINIDAD	80.955	145.000	119.800	111.556	115.745	116.077	103.129	115.329
TAURAMENA	81.129	75.735	86.262	88.819	95.200	92.574	93.172	100.983
AGUAZUL	75.344	83.420	90.475	88.750	86.212	91.848	86.108	85.707
MANI	86.748	86.976	91.625	95.631	105.724	104.643	106.494	101.220
CHAMEZA	3.335	6.200	5.003	4.091	5.290	0	4.750	4.500
RECETOR	6.837	8.098	6.280	6.757	5.676	7.279	6.390	6.646
MONTERREY	53.815	61.147	53.200	52.720	41.894	52.928	41.894	43.761
SABANALARGA	14.483	20.025	17.190	20.372	19.339	23.260	19.339	19.300
VILLANUEVA	13.134	30.774	29.516	34.839	34.680	34.373	34.680	33.520
PAZ DE ARIPORO	142.003	247.030	278.307	282.781	266.804	263.438	305.100	294.401
PORE	29.010	32.420	34.310	36.575	33770	35.327	37.110	40.485
HATO COROZAL	31.630	54.133	110.364	90.986	138.667	102.348	148.055	133.672
SACAMA	0	0	0	0	0	0	0	0
SALINA	0	0	0	0	0	0	0	0
TAMARA	4.440	0	0	7.045	9.152	8.404	10.293	10.474
TOTAL	837.197	1.240.458	1.242.271	1.255.412	1.315.918	1.291.942	1.383.426	1.381.789

MUNICIPIO	A/02	B/02	A/03	B/03	A/04	B/04	A/05
YOPAL	147.347	130.652	159.074	159.636	160.325	154.674	157.047
NUNCHIA	0	45.598	50.093	52.710	58.970	54.672	54.929
OROCUE	86.621	87.671	86.285	82.050	82.697	77.168	83.554
SAN LUIS /PQUE	116.830	127.870	124.965	122.180	113.023	123.206	123.219
TRINIDAD	106.127	115.329	117.670	117.010	123.081	121.345	118.846
TAURAMENA	97.300	103.813	114.426	109.792	105.856	109648	101.590
AGUAZUL	91.350	84.486	90.670	89.894	87.683	86.734	88.712
MANI	106.200	120.849	126.214	118.284	120.699	106.911	114.874
CHAMEZA	3.070	7.991	2.858	2.900	3.864	4.043	3.747
RECETOR	5.505	3.021	5.620	6.621	7.306	8.165	7.566
MONTERREY	50.890	53.000	53.697	51.420	48.513	43.166	46.463
SABANALARGA	19.436	25.000	22.735	34.016	20.859	22.051	21.351
VILLANUEVA	32.240	35.000	33.249	23.897	32.933	32.974	29.751
PAZ DE ARIPORO	308.802	318.130	335.933	330.370	338.738	320.277	289.434
PORE	40.831	38.884	42.511	40.185	42.024	43.381	40.078
HATO COROZAL	150.799	131.205	166.690	141.712	163.659	140.904	148.486
SACAMA	0	0	0	2.600	2.711	2.931	1.940
SALINA	0	0	0	0	0	970	0
TAMARA	8.390	11.154	15.300	13.820	13.372	12.774	11.587
TOTAL	1.371.738	1.439.653	1.547.990	1.499.097	1.526.313	1.465.994	1.443.174

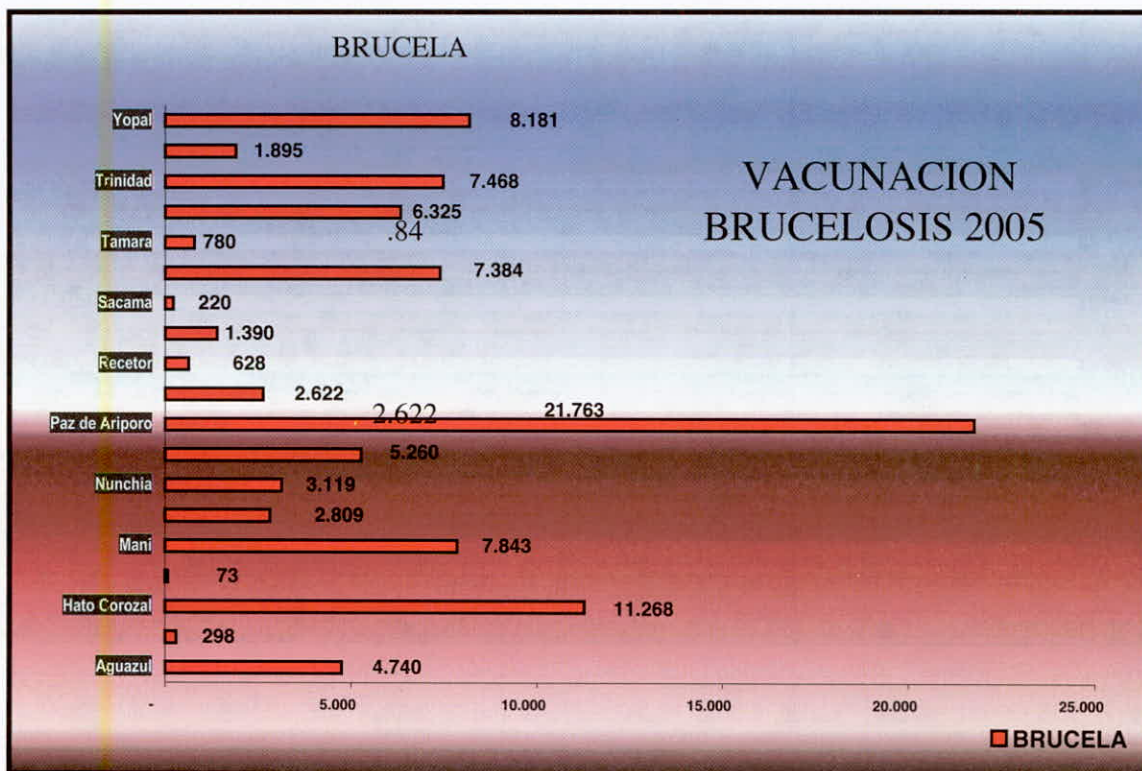
Fuente: Instituto Colombiano Agropecuario - 2005



3.2 Vacunación brucelosis bovina Departamento



3.3 Vacunación brucelosis 2005

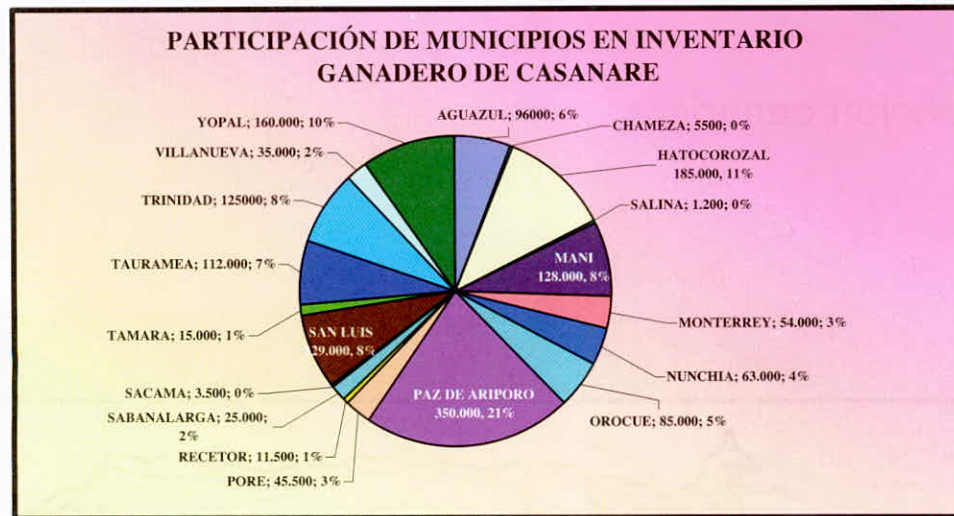


Fuente: ICA Seccional Casanare Oficina Regional de Epidemiología- Coordinación Regional FEDEGAN FNG

3.4 Hato ganadero bovino Casanare por predios y número de animales

Municipio	< 10		11 - 25		26 - 50		51 - 100		101 - 250		251 - 500		501 - 1000		> 1000		Total	
	Predios	Bovinos	Predios	Bovinos	Predios	Bovinos	Predios	Bovinos	Predios	Bovinos	Predios	Bovinos	Predios	Bovinos	Predios	Bovinos	Predios	Bovinos
AGUAZUL	178	2552	241	7680	214	12713	130	14840	105	23402	25	15171	9	12109	4	7535	920	96000
CHAMEZA	37	521	85	1385	58	1659	16	1390	4	545	0	0	0	0	0	0	200	5500
HATOCOROZAL	176	1848	214	5755	194	10439	124	13509	156	42351	87	42801	37	38169	11	30128	1.000	185.000
SALINA	13	114	36	302	25	362	7	303	2	119	0	0	0	0	0	0	85	1.200
MANI	107	2063	118	3048	83	5825	135	13638	139	25627	47	21834	30	24835	17	31131	675	128.000
MONTERREY	121	3139	103	3023	110	6295	86	7160	43	7834	24	10553	8	4136	6	11860	500	54.000
NUNCHIA	240	2088	282	6907	112	5389	171	11626	76	10285	51	12822	21	12274	1	1609	953	63.000
OROCUE	104	836	69	1644	92	4225	71	6864	51	11920	28	12392	18	16148	11	30971	445	85.000
PAZ DE ARIPOR	381	3443	254	6768	339	17399	261	28264	187	49081	102	51025	67	66492	39	127529	1.630	350.000
PORE	14	137	159	2730	111	4732	130	8145	70	14515	28	9009	8	6233	0	0	520	45.500
RECTOR	44	1090	89	5728	89	5851	37	5274	4	2390	0	0	0	0	0	0	230	11.500
SABANALARGA	75	584	81	2199	68	4418	40	5268	36	7257	8	4032	2	1249	0	0	310	25.000
SACAMA	23	332	56	881	38	1056	10	885	3	347	0	0	0	0	0	0	130	3.500
SAN LUIS	120	1091	110	2352	96	4910	120	11190	121	31817	34	16789	19	19270	10	41582	630	129.000
TAMARA	165	1256	147	2830	63	2440	53	4183	26	3822	2	468	0	0	0	0	455	15.000
TAURAMEA	166	1194	190	4881	153	8015	135	12808	89	19450	47	19127	22	14719	9	31807	810	112.000
TRINIDAD	106	1058	128	3117	94	5727	75	9371	104	31292	52	31426	10	12090	10	30921	580	125000
VILLANUEVA	120	1341	90	1638	45	1986	28	2614	28	7610	11	4308	14	8624	5	6879	340	35.000
YOPAL	345	2780	241	5242	254	11195	300	28488	248	50560	72	29264	27	21000	8	11471	1495	160.000
Total Casanare	2534	27464,92	2693	68107,27	2236	114635	1928	185820	1489	340222	619	281019	291	257347,9	132	363423,6	11908	1629200
participación de totales	21,3%	1,69%	22,6%	4,18%	18,8%	7,04%	16,2%	11,41%	12,5%	20,88%	5,2%	17,25%	2,4%	15,80%	1,1%	22,31%		

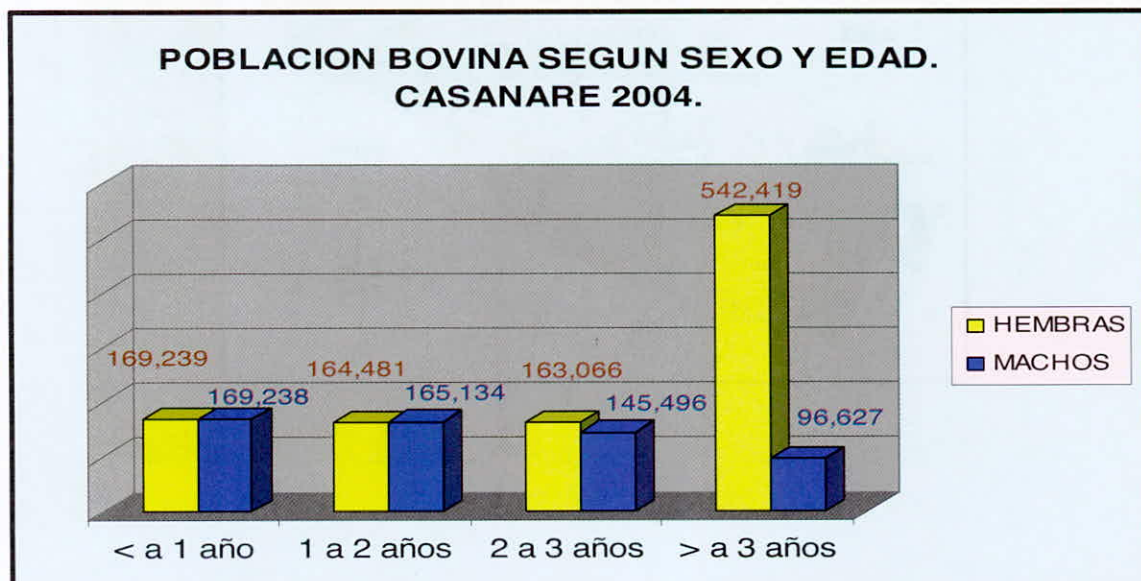
Fuente: ICA Seccional Casanare Oficina Regional de Epidemiología- Coordinación Regional FEDEGAN FNG-2005



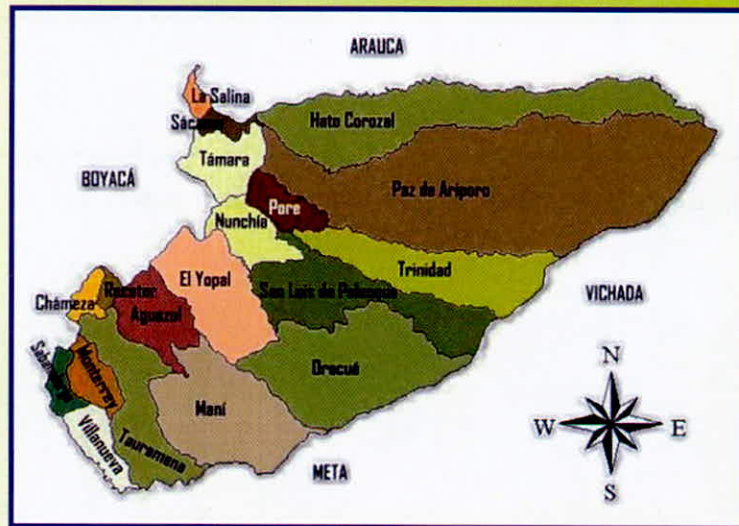
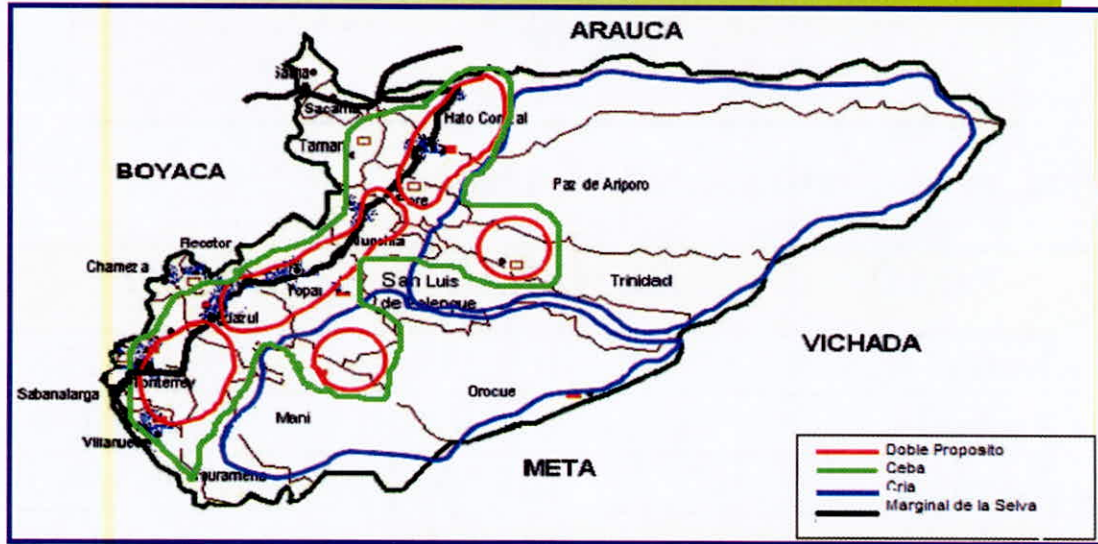
3.5 Bovinos, según sexo y edad - Casanare

EDAD	HEMBRAS	MACHOS
< a 1 año	169,239	169,238
1 a 2 años	164,481	165,134
2 a 3 años	163,066	145,496
> a 3 años	542,419	96,627
TOTAL	1,039,205	576,495
% PARTICIPACIÓN	64	36

Fuente: FEDEGAN 2005.



Mapa producción ganadera

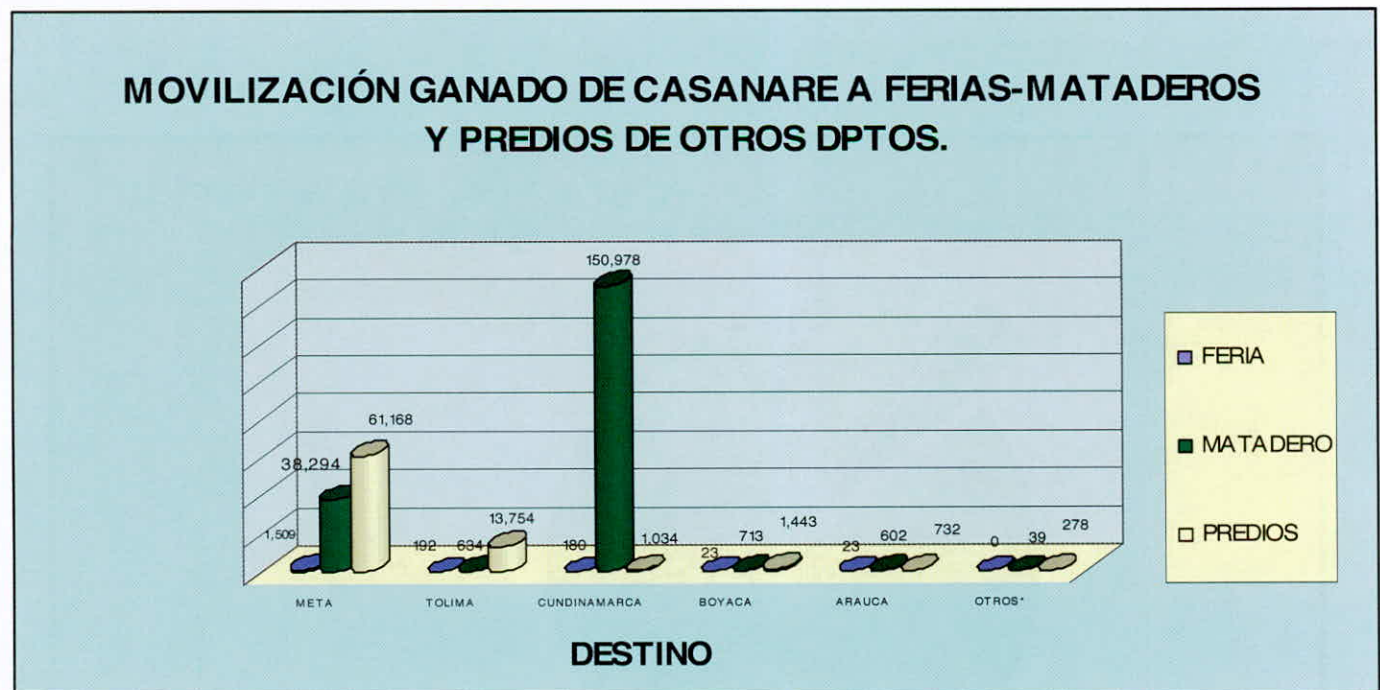


3.6 Comercialización de ganado de Casanare a otros departamentos

DESTINO	FERIA	MATADERO	PREDIOS	TOTAL
META	1.509	38,294	61,168	100,971.00
TOLIMA	192	634	13,754	14,580.00
CUNDINAMARCA	180	150,978	1,034	152,192.00
BOYACA	23	713	1,443	2,179.00
ARAUCA	23	602	732	1,357.00
NORTE DE SANT	0	39	18	57
OTROS (*)	0	0	260	260
TOTAL	1.927	191.260	78.409	271.596

(*) Caquetá, Cauca, Magdalena, Nariño, Valle, Vichada, Norte de Santander.

Fuente: Movilización de ganado en los llanos Orientales, ICA-2.005



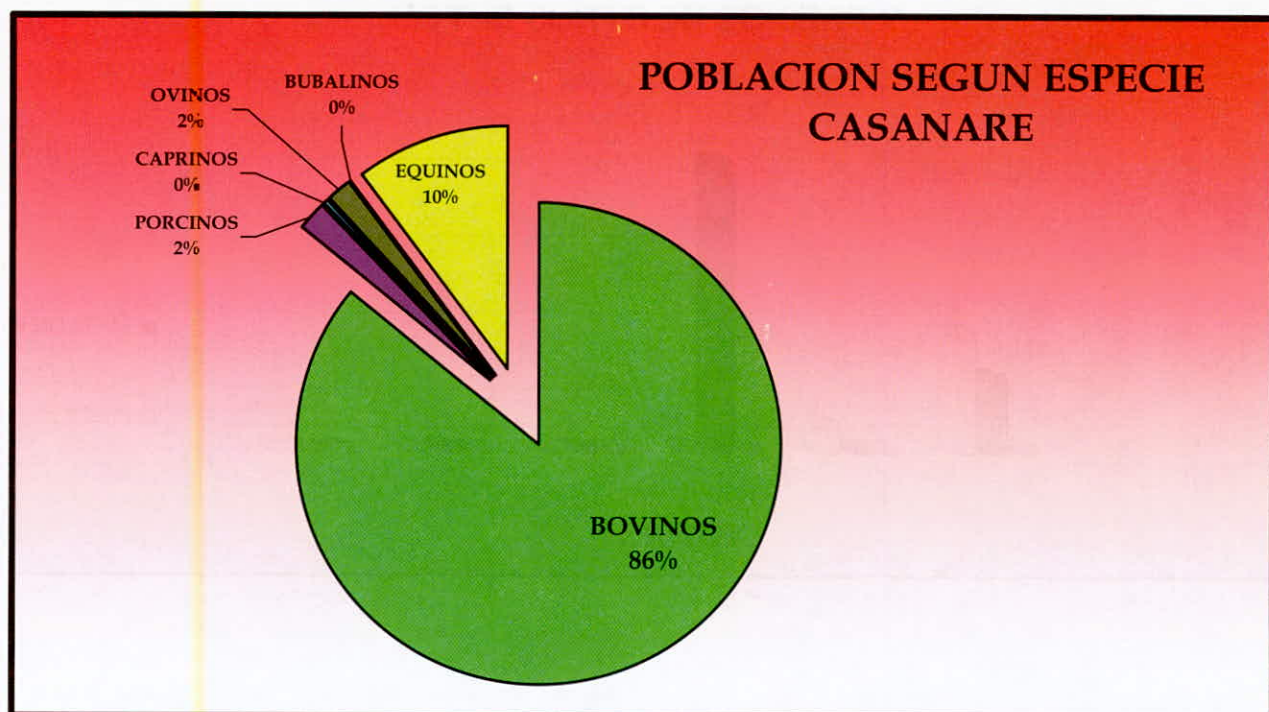
3.7 Ganadería por especies – Casanare

CASANARE	Especies					
	Bovinos	Porcinos	Caprinos	Ovinos	Bubalinos	Equinos
AGUAZUL	96000	550	50	400	500	2800
CHAMEZA	5500	150	0	0	0	380
HATO COROZAL	185.000	4.200	89	2.500	3	6.200
SALINA	1.200	250	0	380	0	140
MANI	128.000	1.200	100	1.500	20	3.200
MONTERREY	54.000	2.500	1.200	3.400	50	6.500
NUNCHIA	63.000	2.000	150	500	0	12.000
OROCUE	85.000	3.600	50	2.000	0	42.000
PAZ DE ARIPORO	350.000	7.400	125	4.000	4	14.800
PORE	44.500	1.100	12	800	0	1.500
RECETOR	11.500	700	60	200	0	420
SABANALARGA	25.000	900	250	2.600	0	6.000
SÁCAMA	3.500	300	0	450	0	320
SAN LUIS DE PALEN	129.000	4.200	100	2.000	0	40.000
TÁMARA	15.000	700	95	300	0	600
TAURAMENA	112.000	400	300	200	0	3.000
TRINIDAD	125000	4700	150	7000	0	30000
VILLANUEVA	35.000	1.700	200	1.500	600	4.200
YOPAL	160.000	3.500	200	1.200	40	20.000
Total	1.628.200	40.050	3.131	30.930	1.217	194.060

Fuente: -2005 ICA Seccional Casanare Oficina Regional de Epidemiología- Coordinación Regional FEDEGAN FNG

Indicador: Número de municipios con censo completo: 6 (100 %)

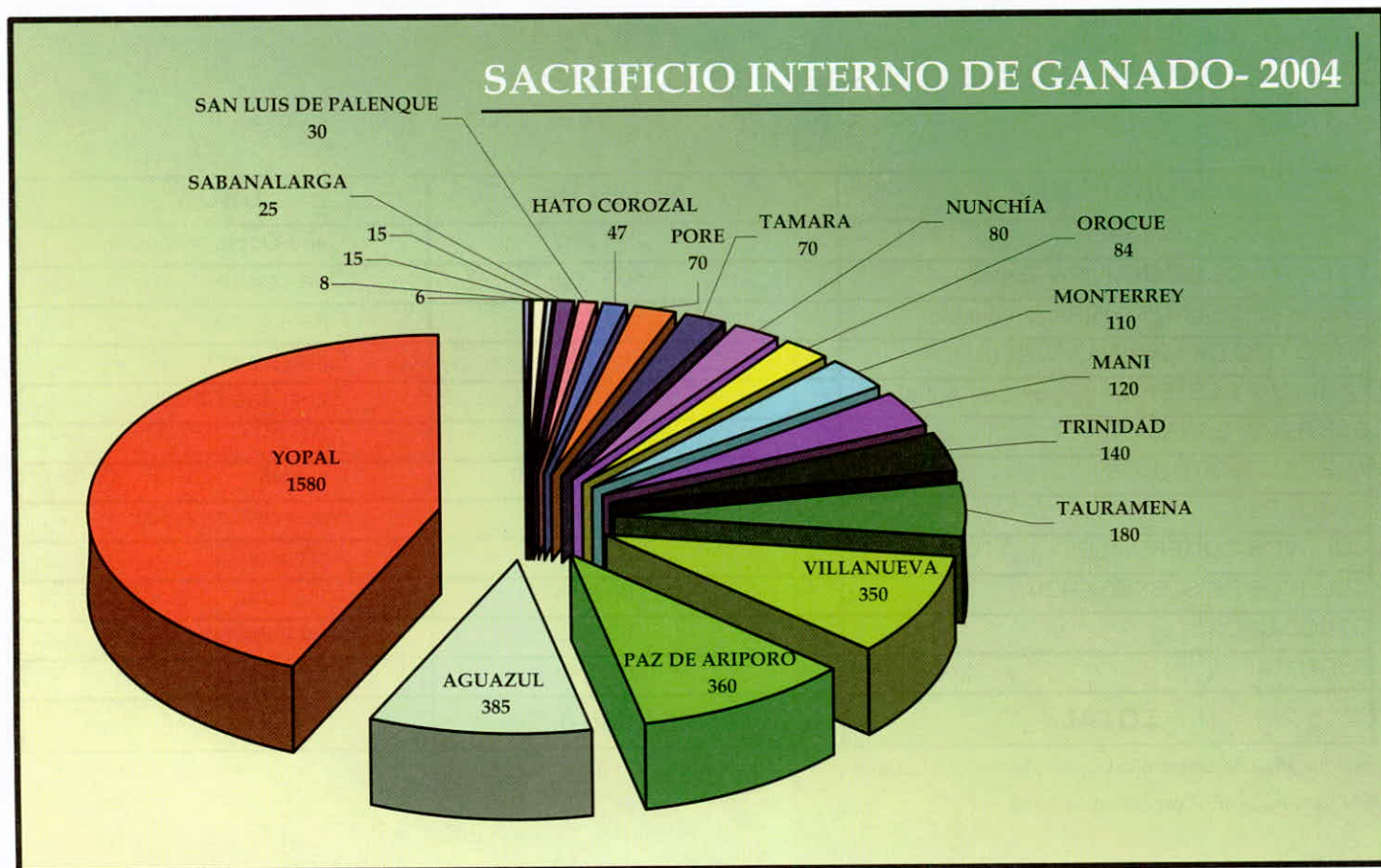
Indicador: Número de municipios con censo incompleto: 0 (0 %)



3.8 Infraestructura para sacrificio de gando bovino

LUGAR	CAPACIDAD INSTALADA Nro. Bovinos	SACRIFICIO ACTUAL Nro. Bovinos diarios
Planta de Yopal	180 Bovinos / 8 Horas	60
Planta de Tauramena	120 Bovinos / 8 Horas	8
Plantas Municipales	17 Plantas	6

3.9 Sacrificio interno de ganado 2004



3.10 Unidades de paisaje en Casanare

PAISAJE	ÁREA (Has)	% Del Dpto.
Páramo y Subpáramo	35.000	0.78
Bosque Andino	112.000	2.50
Bosque Subandino	212.000	4.76
Piedemonte	705.000	15.79
Sabanas	3.400.000	76.17
TOTAL	4.464.000	100

Fuente: Uso Actual y Potencial del suelo. Gobernación de Casanare-IGAC 2001.

3.11 Cobertura y usos del suelo en Casanare

COBERTURA	Nº. De Ha.	USOS
PASTOS INTRODUCIDOS	242,240	Ceba-Doble propósito
SABANAS DE GUARATARA (Banco)	500,000	Cría-Levante
SABANAS DE LAMBEDORA (Inundable)	800,000	Cría -Levante
OTRO TIPO DE SABANAS NATIVAS	981,190	Cría - Levante
LAGUNAS Y ESTEROS (Espejos de Agua)	739,414	Ganadería-Chigüiros
SUBTOTAL GANADERÍA	3,262,844	73%
AREA EN RASTROJOS	166,229	Reserva
BOSQUES	777,434	Reserva- Comercial.
CULTIVOS COMERCIALES	93,738	Agricultura
CULTIVOS DE SUBSISTENCIA	96,993	Agricultura
OTROS USOS	66,762	Área Urbana.
SUBTOTAL	1,201,156	27%
TOTAL	4,464,000.0	

Fuente: Plan de Desarrollo Departamental 2004-2007

Convenio CONIF- Corporinoquia 2003.

3.12 Casanare: precio litro de leche pagado al productor por municipios años 2003-2004

Municipio	2003		2004	
	Finca	Expendio	Finca	Expendio
	Precio al	Precio	Precio al	Precio
Aguazul	377	667	400	700
Chámeza	467	500	500	650
Hato Corozal	380	500	450	600
La Salina	NR	NR	NR	NR
Maní	525	625	468	800
Monterrey	420	600	493	800
Nunchía	320	650	450	800
Orocué	NR	NR	NR	1.000
Paz de Ariporo	400	500	370	500
Pore	375	NR	400	800
Recetor	400	500	330	500
Sabanalarga	450	500	437	500
Sácama	517	517	433	550
San Luis de Palenque	NR	467	NR	500
Támara	NR	633	NR	800
Tauramena	380	600	430	750
Trinidad	350	625	453	510
Villanueva	533	666	623	933
Yopal	350	633	383	767
Total Casanare	416	574	441	692

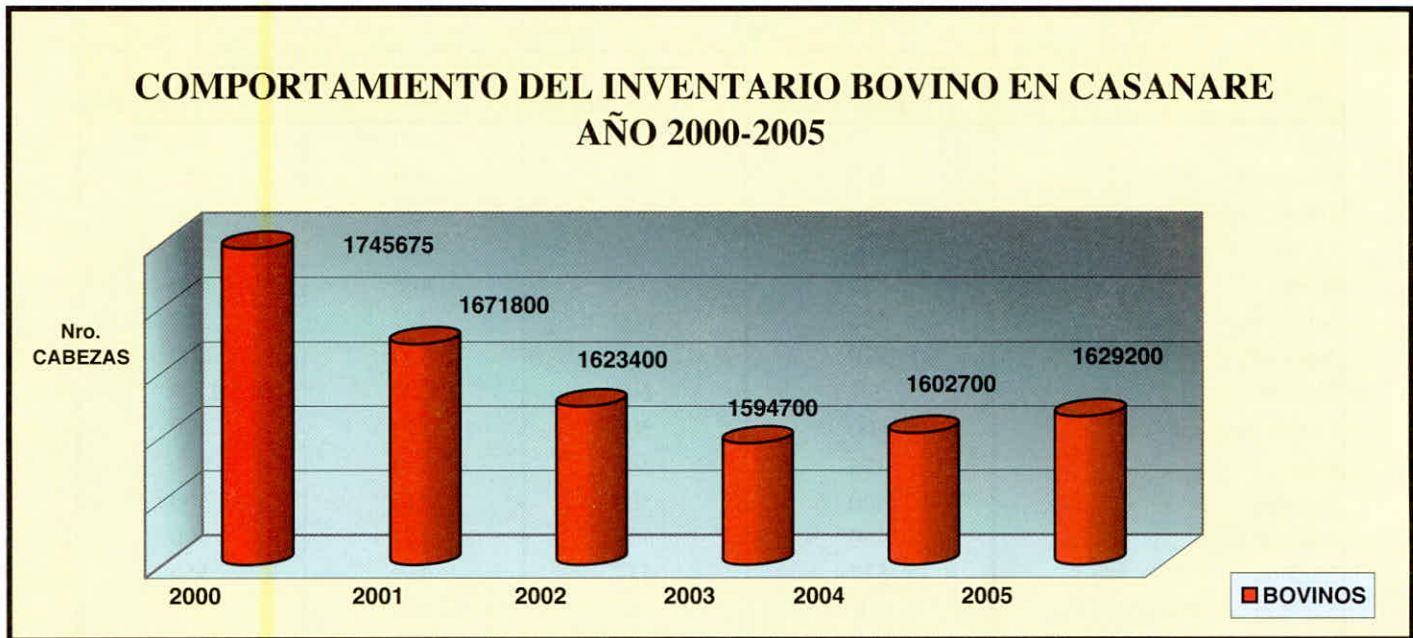
Fuente: FEDEGAN - Fondo Nacional del Ganado - ICA - Secretaría de Agricultura, Ganadería y Medio Ambiente

3.13 Casanare población por especies por municipio; 2005

Municipio	Ovinos	Caprinos	Equino	Bubalinos
Aguazul	400	50	2800	500
Chámeza	0	0	380	0
Hato Corozal	2500	89	6200	3
La Salina	380	0	140	0
Maní	1500	100	3200	20
Monterrey	3400	1200	6500	50
Nunchía	500	150	12000	0
Orocué	2000	50	42000	0
Paz de Ariporo	4000	125	14800	40
Pore	800	12	1500	0
Recetor	200	60	420	0
Sabanalarga	2600	250	6000	0
Sácama	450	0	320	0
San Luis de Palenque	2000	100	40000	0
Támara	300	95	600	0
Tauramena	200	300	3000	0
Trinidad	7000	150	30000	0
Villanueva	1500	200	4200	783
Yopal	1200	200	20000	40
Total	30930	3131	194060	1436

Fuente: Instituto Colombiano Agropecuario ICA - FEDEGAN

3.14 Comportamiento del inventario bovino en Casanare 2000-2005



Fuente: FEDEGAN Casanare 2005.

3.15 Indicadores de producción en ganadería de Casanare

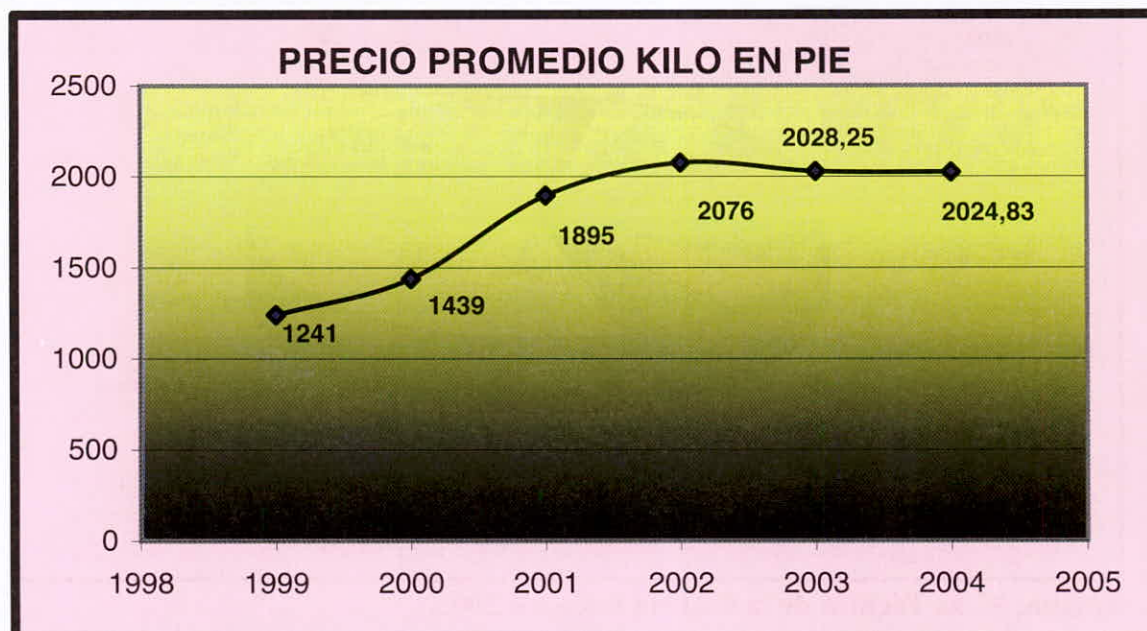
INDICADOR	DOBLE PROPOSITO	CRIA
Tasa de Natalidad sobre Vacas	55%	48%
Tasa de Mortalidad de Terneros	7%	10%
Tasa de Mortalidad de Adultos	2%	3%
Edad al Primer Parto	38-40 Meses	44-48 Meses
Intervalo entre partos	525-730 días	560-811 días
Peso al Destete	125-140 Kilos	130-160 Kilos
Edad al Destete	8.5 Meses	10 Meses
UGG por Ha.	0,6.	0,43
Litros Leche / Finca/ Día	32 Lts.	
Litros Leche/ Vaca / Día	3.4 Ltrs.	
Producción Departamental Leche/día	65.530 Litros	
Bovinos / Empleo Permanente	54	96

Fuente: CORPOICA-SAGYMA.. C OMITE DEPARTAMENTAL 2004.

3.16 Comercialización de bovinos en subasta de Yopal: 1999-2004

AÑO	No MACHOS	No. HEMBRAS	TOTAL ANIM.	Kg.promedio Animal	\$ x ANIM	\$ x KILO
1999	7,117	3,531	10,648	295,2	340,080.00	1,241.00
2000	12,634	7,837	20,471	286,1	409,638.00	1,439.00
2001	16,119	9,695	25,814	315,8	583,377.00	1,895.00
2002	15,373	8,223	23,596	293,9	614,808.00	2,076.00
2003	19,008	9,062	28,070	281,1	570,101.25	2,028.25
2004	19,615	10,386	30,001	276,1	559,090.58	2,024.83
VALORES PROMEDIOS (6 AÑOS)				291,37	512,849.14	1,784.01

Fuente: Subasta Ganadera Casanare -2005

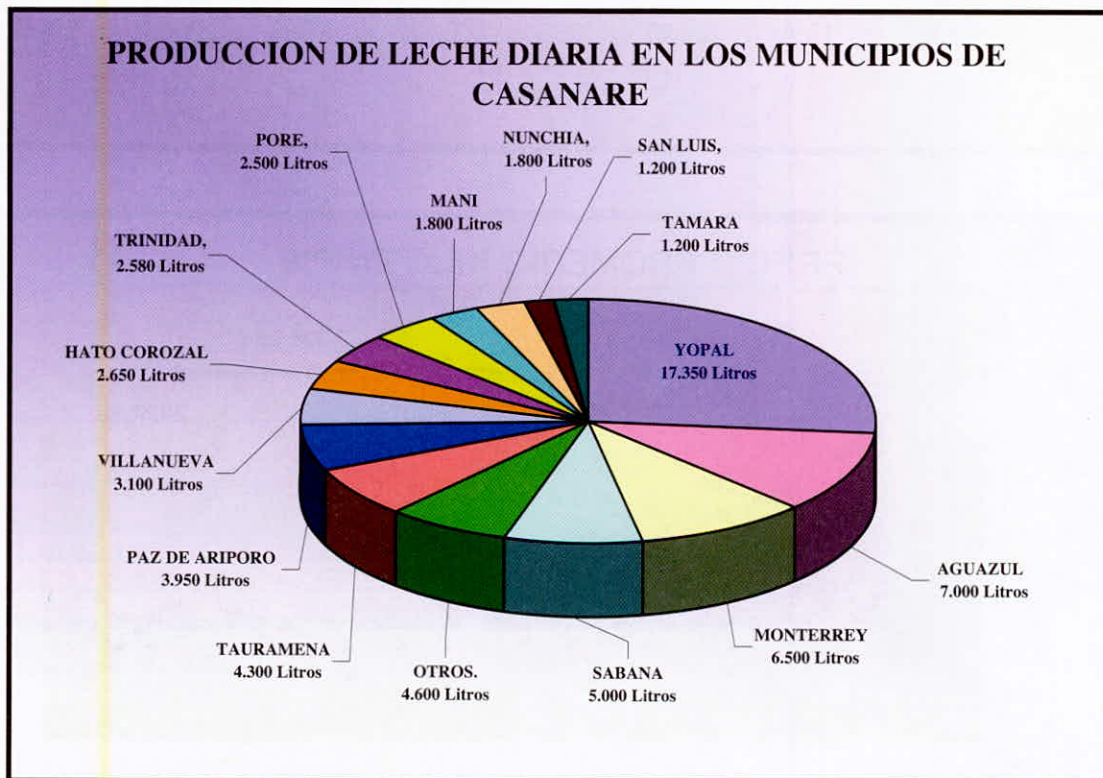


3.17 Microempresas transformadoras de leche

MUNICIPIO	NOMBRE	TOTAL	PRODUCTO	REGISTRO
PAZ DE ARIPORO	COOLECARPAZ	1	Quesos,yogurt, sabajon	NO
PORE	COOAGROPORE	1	Quesos	NO
HATO COROZAL	LACTEOS MI VAQUITA COOAGROCOROZAL	2	Quesos- arequipe	NO
TRINIDAD	TRICOOLAC	1	Inactiva	NO
MANI	COAGROMANI	1	Quesos- Yogurt	NO
MONTERREY	LLANO LACTEOS EAT	3	Quesos	SI
	LACTEOS CARARE		Yogur	NO
	LACTEOS LA CABAÑA		Dulceria	SI
AGUAZUL	LACTEOS PROLADCAS	2	Yogurt	SI
	CASALAC		Inactiva	SI
SABANALARGA	PROLASUC	1	Queso	NO
TAURAMENA	COOLACTA	1	Queso	NO
YOPAL	YOPALÁCTEOS	6		NO
	LÁCTEOS DEL CAMPO			NO
	LÁCTEOS PALMARITO			NO
	LACTEOS CAMPOALEGRE			SI
	LACTEOS VIKINYURT		Quesos-yogurt	NO
TOTAL		18		

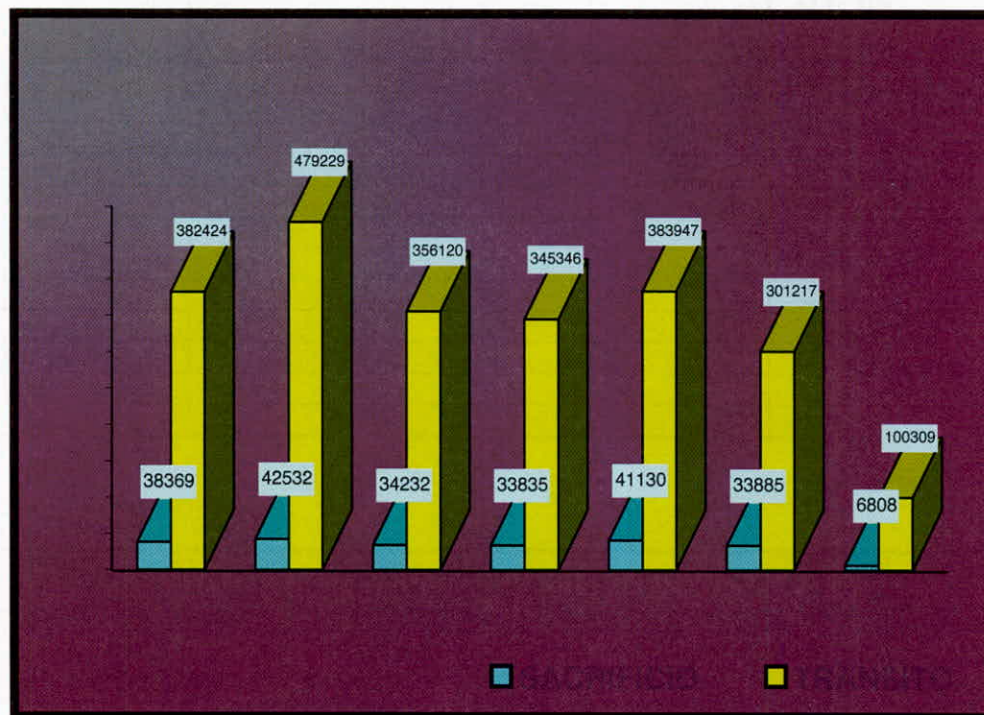
Fuente: COOAGROYOPAL

TOTAL PROD.65,530 LITROS



Fuente: Mesa Técnica de la Cadena Láctea – 2005.

3.18 Sacrificio y movilización de ganado vacuno – Casanare 2000-2006



3.19 Producción piscícola por especie; 2006

MUNICIPIO	PRIMER BIMESTRE 2006 (KILOGRAMOS)					
	TILAPIA ROJA	CACHAMA	CARPA	YAMU	TRUCHA	TOTAL
VILLANUEVA	186.915	10.825	-	-	-	197.740
SABANALARGA	17.214	5.440	-	200	-	22.854
MONTERREY	27.337	1.300	-	315	-	28.952
TAURAMENA	10.407	2.272	-	-	-	12.679
AGUAZUL	14.491	7.339	-	-	-	21.830
YOPAL	3.297	4.836	100	-	-	8.233
CHAMEZA	4.030	695	-	-	-	4.725
NUNCHIA	252	660	-	-	-	912
PORE	7.923	24.570	-	-	-	32.493
PAZ DE ARIPORO	-	5.120	-	-	-	5.120
LA SALINA	-	-	-	-	5.050	5.050
TOTAL	271.866	63.057	100	515	5.050	340.588

MUNICIPIO	PRODUCCION ESPERADA (TONELADAS) 2006					
	TILAPIA ROJA	CACHAMA	CARPA	YAMU	TRUCHA	TOTAL
VILLANUEVA	1.121,5	65,0	-	-	-	1.186,4
SABANALARGA	103,3	32,6	-	1,2	-	137,1
MONTERREY	164,0	7,8	-	1,9	-	173,7
TAURAMENA	62,4	13,6	-	-	-	76,1
AGUAZUL	86,9	44,0	-	-	-	131,0
YOPAL	19,8	29,0	0,6	-	-	49,4
CHAMEZA	24,2	4,2	-	-	-	28,4
NUNCHIA	1,5	4,0	-	-	-	5,5
PORE	47,5	147,4	-	-	-	195,0
PAZ DE ARIPORO	-	30,7	-	-	-	30,7
LA SALINA	-	-	-	-	30,3	30,3
TOTAL	1.631,2	378,3	0,6	3,1	30,3	2.043,5

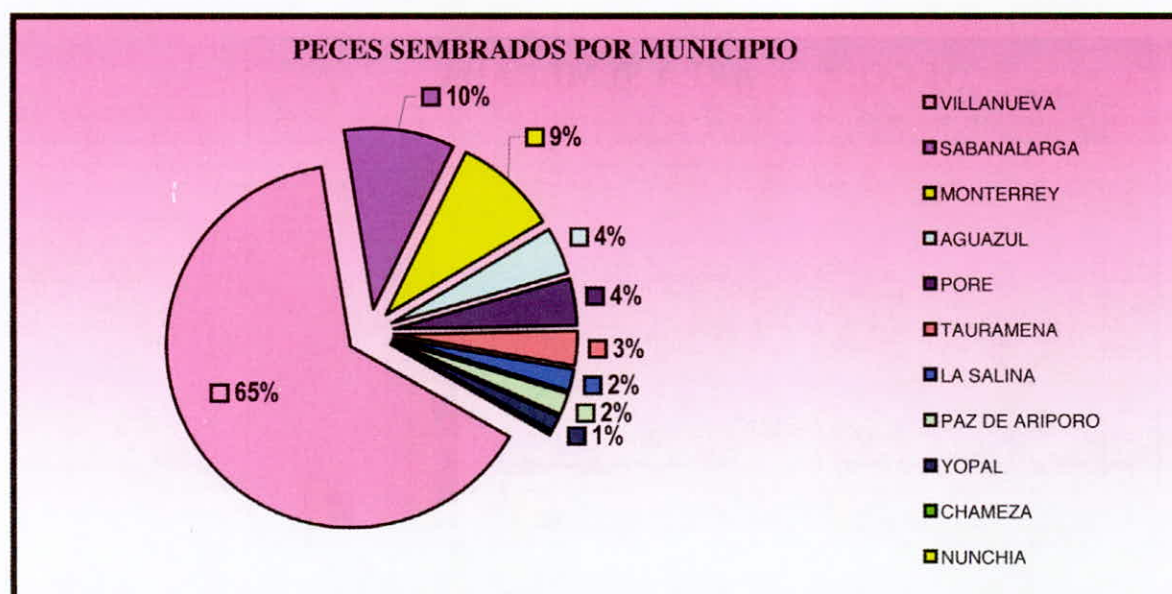
Fuente: Oficina de Piscicultura Dpto.2006

3.20 Peces sembrados por especie y municipio 2006

MUNICIPIO	TILAPIA ROJA	CACHAMA	CYT	CYCAR	TYCAR	CYBOCA
VILLANUEVA	1.742.410,0	13.300,0	75.700,0	-	1,9	164,0
SABANALARGA	256.667,0	8.040,0	7.500,0	-	-	62,4
MONTERREY	242.220,0	1.440,0	11.000,0	-	-	86,9
AGUAZUL	5.860,0	28.150,0	83.220,0	1.070,0	4.280,0	19,8
PORE	7.000,0	52.800,0	57.700,0	-	-	24,2
TAURAMENA	7.725,0	18.420,0	54.250,0	-	104,0	1.205,0
LA SALINA	47,5	147,4	-	-	-	47,5
PAZ DE ARIPORO	7.000,0	13.600,0	37.000,0	-	-	-
YOPAL	7.300,0	29.590,0	-	-	-	-
CHAMEZA	3.320,0	1.980,0	0,6	0,6	3,1	-
NUNCHIA	230,0	1.600,0	-	-	-	-
TOTAL	2.279.779,5	169.067,4	326.370,6	1.070,6	4.389,0	1.609,9

MUNICIPIO	C, TYB	C, B YY	CARPA	YAMU	TRUCHA	TOTAL
VILLANUEVA	7,8	500,0	-	1,9	-	1.832.085,6
SABANALARGA	-	13,6	-	4.000,0	-	276.283,1
MONTERREY	-	44,0	-	700,0	-	255.491,0
AGUAZUL	29,0	29,0	0,6	-	-	122.658,4
PORE	-	4,2	-	2.500,0	-	120.028,4
TAURAMENA	380,0	4,0	-	-	-	82.088,0
LA SALINA	147,4	147,4	-	-	59.477,0	60.014,3
PAZ DE ARIPORO	30,7	30,7	-	-	-	57.661,4
YOPAL	-	-	-	-	30,3	36.920,3
CHAMEZA	378,3	-	150,0	3,1	30,3	5.866,0
NUNCHIA	-	-	-	-	-	1.830,0
TOTAL	973,3	773,0	150,6	7.205,0	59.537,6	2.850.926,5

Fuente: Oficina de Piscicultura Dpto.2006



3.21 Cultivo de algodón: producción, precio y área sembrada 2003-2006

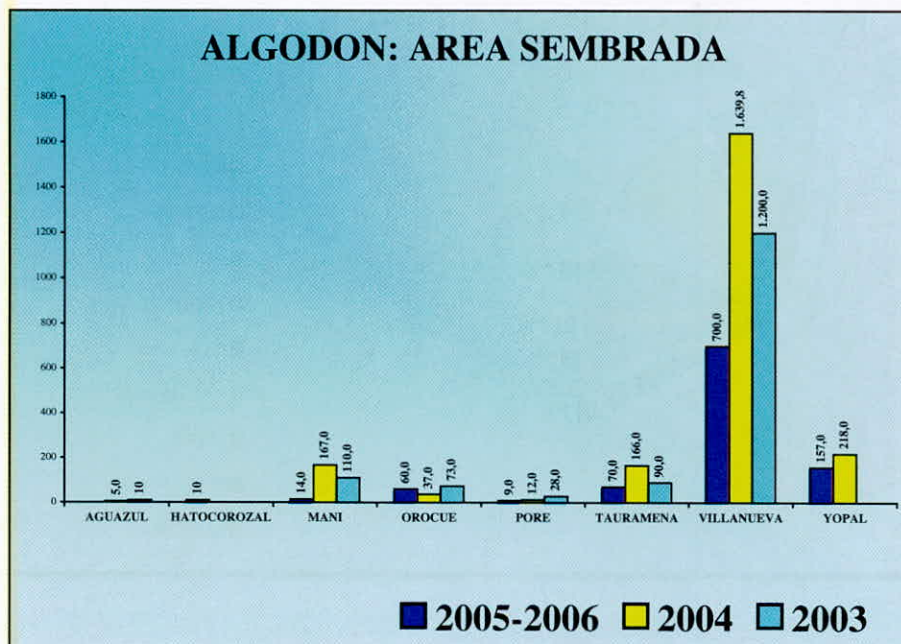
MUNICIPIO	EVALUACION DEFINITIVA B 2003						EVALUACION DEFINITIVA SEM B 2,004			
	AREA(Has.)		RDTO.	PRODUCCIÓN	PRECIO AL PRODUCTOR	COSTOS DE PRODUCCIÓN	AREA(Has.)		RDTO.	PRODUCCIÓN
	SEMBRADA	COSECHADA	(Kg/Ha)	(Ton.)	(\$/Ton.)	(\$/Ha.)	SEMBRADA	COSECHADA	(Kg/Ha)	(Ton.)
AGUAZUL	10	10	1.660,00	16,6	1.850.000,0	2.100.000,0	5,0	5,0	1.680,00	8,4
MANI	110,0	110,0	1.390,91	153,0	1.250.000,0	2.550.000,0	167,0	167,0	922,16	154,0
OROCUE	73,0	73,0	1.342,47	98,0	1.150.000,0	1.702.000,0	37,0	37,0	1.459,46	54,0
PORE	28,0	28,0	1.357,14	38,0	1.700.000,0	2.300.000,0	12,0	12,0	1.583,33	19,0
SAN LUIS DE P.							2,0	2,0	1.150,00	2,3
TAURAMENA	90,0	90,0	1.222,22	110,0	1.800.000,0	2.995.537,0	166,0	166,0	421,69	70,0
YOPAL							218,0	218,0	1.237,61	269,8
VILLANUEVA	1.200,0	1.200,0	1.400,00	1.680,0	2.000.000,0	2.454.000,0	1.639,8	1.639,8	1.193,44	1.957,0
TOTAL	1.511,0	1.511,0	1.386,90	2.095,6			2.246,8	2.246,8	1.128,05	2.534,5

Fuente: Secretaria de Agricultura, Ganadería y Medio Ambiente 2005

EVALUACION 2005- 2006

MUNICIPIO	AREA(Has.)			RDTO.ton/Ha	PRODUCCIÓN Ton.	PRECIO AL PRODUCTOR	COSTOS DE PRODUCCIÓN	UTILIDAD BRUTA \$/Ha	UNIDADES PRODUCTORAS	UNIDADES PRODUCTORAS ICA
	SEMBRADA según ICA	SEMBRADA	COSECHADA							
AGUAZUL	5									1
HATOCOROZAL	52	10								4
MANI	23,0	14,0							2,0	4,0
OROCUE	7,0	60,0	N.R	N.R	N.R	N.R	N.R	N.R		2,0
PORE	46,0	9,0								3,0
TAURAMENA	111,0	70,0								5,0
VILLANUEVA	752,0	700,0	700,0	1,35	945,0	1.800.000,0	2.456.000,0	109.000,0	120,0	91,0
YOPAL	141,0	157,0	157,0	1,60	251,2	4.500.000,0	679.460,0	3.939.460,0	4,0	7,0
TOTAL	1.137,0	1.020,0	857,0	1,40	1.196,2	3.150.000,0	1.567.730,0		126,0	117,0

Fuente: Secretaria de Agricultura - Casanare 2006



3.22 Cultivo arroz riego: producción, rendimiento y área sembrada 2003 - 2005.

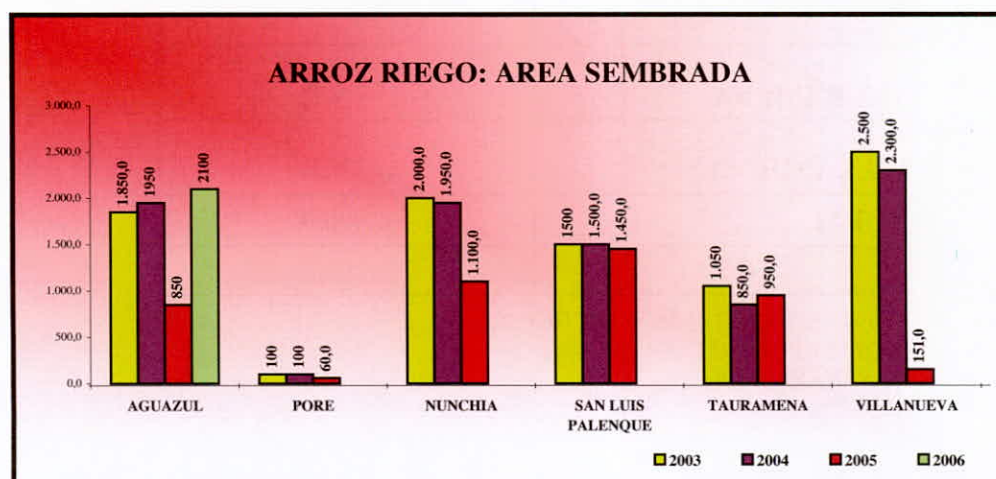
MUNICIPIO	AREA(Has.)		RDTO. (Kg/Ha)	PRODUCCIÓN (Ton.)	PRECIO AL PRODUCTOR (\$/Ton.)	COSTOS DE PRODUCCIÓN (\$/Ha.)	UTILIDAD BRUTA (\$/Ha.)
	SEMBRADA	COSECHADA					
AGUAZUL	1.850,0	1.850,0	5.600,0	10.360,0	508.000,0	2.710.000,0	134800
PORE	100	100	5.650	565	500.000,0	2.650.000,0	175000
NUNCHIA	2.000,0	2.000,0	5.100,0	10.200,0	490.000,0	2.799.750,0	-300750
SAN LUIS P.	1500	1.500	5.800	8.700	500.000,0	2.695.000,0	205000
TAURAMENA	1.050	1.050	5.300	5.565	510.000,0	2.750.000,0	-47000
VILLANUEVA	2.500	2.500	5.874,8	14.687	584.000,0	2.900.000,0	530883,2
YOPAL	1.300	1.300	4.896	8.250	509.000,0	2.756.000,0	-263936
TOTAL	10.300,0	10.300,0	5.663	58.327,0	514.429	2.751.536	62.000

FUENTE: SECRETARIA AGRICULTURA Y DESARROLLO ECONOMICO -CASANARE: 2005

EVALUACION DEFINITIVA A-2.004

MUNICIPIO	AREA(Has.)		RDTO. (Kg/Ha)	PRODUCCIÓN (Ton.)	PRECIO AL PRODUCTOR (\$/Ton.)	COSTOS DE PRODUCCIÓN (\$/Ha.)	UTILIDAD BRUTA (\$/Ha.)
	SEMBRADA	COSECHADA					
AGUAZUL	1.700,0	1.700,0	5.352,9	9.100,00	510.000,00	2.765.000,0	-35000
NUNCHIA	2.050,0	2.050,0	5.048,8	10.350,0	490.000,0	2.799.750,0	-325847,561
SAN LUIS P.	1600	1.600	5.125,0	8.200	510.000,0	2.650.000,0	-36250
PORE	120	120	6.000,0	720	500.000,0	2.500.000,0	500000
PAZ DE ARIPORO	100	100	5.200,0	520	515.000,0	2.754.000,0	-76000
TAURAMENA	800,0	800,0	5.250,0	4.200,0	515.000,0	2.695.000,0	8750
VILLANUEVA	N.S	N.S		N.S			0
YOPAL	1.100	1.100	5.500,0	6.050	522.000,0	2.680.000,0	191000
TOTAL	7.470,0	7.470,0	5.240	39.140,0	508.857	2.691.964	28.332

FUENTE: SECRETARIA AGRICULTURA Y DESARROLLO ECONOMICO -CASANARE: 2005



CULTIVO DE ARROZ RIEGO**EVALUACION DEFINITIVA A-2.005**

MUNICIPIO	AREA(Has.)		RDTO.	PRODUCCIÓN	PRECIO AL PRODUCTOR
	SEMBRADA	COSECHADA	(Tn/Ha)	(Ton.)	(\$/Ton.)
AGUAZUL	3.970,0	3.970,0	5,6	22.232,0	609.000,0
HATOCOROZAL	30,0	30,0	5,6	168,0	496.000,0
MONTERREY	200,0	200,0	5,6		
NUNCHIA	3.787,0	3.787,0	5,6	21.207,0	496.000,0
PORE	1.159,0	1.159,0	5,6	6.490,0	576.000,0
SAN LUIS DE PALENQUE	560,0	560,0	5,6	3.136,0	516.000,0
TAURAMENA	892	892	6	5.352	400.000,0
VILLANUEVA	824	824	5,7	4.696	576.000,0
YOPAL	2.329	2.329	6	13.974	496.000,0
TOTAL	13.751,0	13.751,0	5,6	77.255,0	4.165.000,0

CULTIVO DE ARROZ RIEGO

EVALUACION PRONOSTICO2006	
MUNICIPIO	AREA(Has.)
	SEMBRADA
AGUAZUL	2100
TAURAMENA	N.R
VILLANUEVA	N.R
YOPAL	6.000,0
TOTAL	8.100,0

FUENTE: SECRETARIA AGRICULTURA
Y DESARROLLO ECONOMICO
CASANARE: 2006

3.23 Arroz seco Casanare: producción, rendimiento y área sembrada.

EVALUACION DEFINITIVA B - 2.003

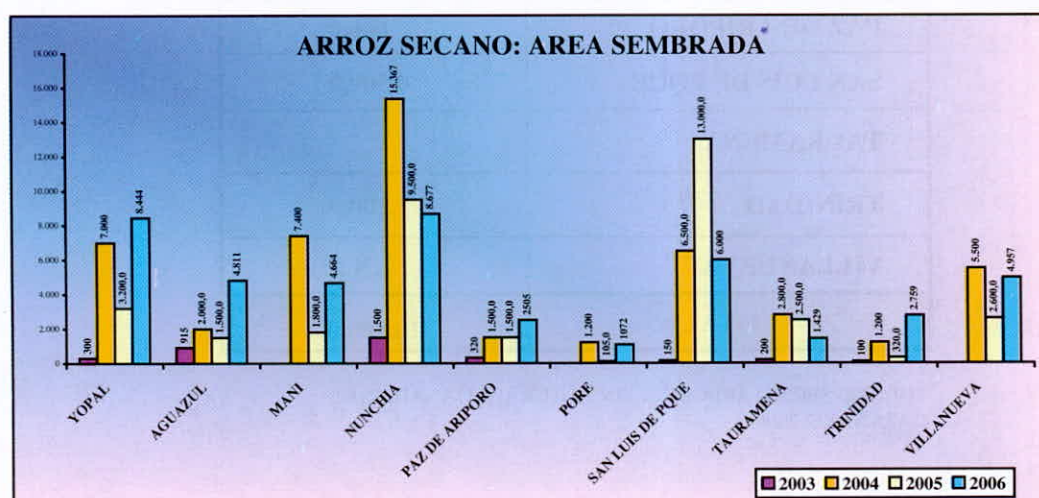
MUNICIPIO	AREA(Has.)		RDTO. (Kg/Ha)	PRODUCCIÓN (Ton.)	PRECIO AL PRODUCTOR (\$/Ton.)	COSTOS DE PRODUCCIÓN (\$/Ha.)	UTILIDAD BRUTA (\$/Ha.)
	SEMBRADA	COSECHADA					
YOPAL	300	300	4.080	1.224	0	0	0
AGUAZUL	915	915	5.600,0	5.124	510.000,0	0	2856000
MANI	N.S	0	0,0	0	0	0	0
NUNCHIA	1.500	1.500	0,0	8.906	436.000,0	2.429.750,0	-2429750
PAZ DE ARIPORO	320	320	5.850,0	1.872	530.000,0	2.580.000,0	520500
PORE	N.S	0	0,0	0	0	0	0
SAN LUIS DE PQUE	150	150	4.500,0	675	510.000,00	2.600.000,00	-305000
TAURAMENA	200	200	5.500,0	1.100	540.000,0	1.100.000,0	1870000
TRINIDAD	100	100	4.500,0	450	0,0	0,0	0
VILLANUEVA	N.S	0	0,0	0	0,0	0,0	0
TOTAL	3.485,0	3.485,0	5.552,7	19.351,0	252.600	870.975	251.175

FUENTE: SECRETARIA DE AGRICULTURA Y GANADERIA - CASANARE: 2005

EVALUACION DEFINITIVA A - 2.004

MUNICIPIO	AREA(Has.)		RDTO. (Kg/Ha)	PRODUCCIÓN (Ton.)	PRECIO AL PRODUCTOR (\$/Ton.)	COSTOS DE PRODUCCIÓN (\$/Ha.)	UTILIDAD BRUTA (\$/Ha.)
	SEMBRADA	COSECHADA					
YOPAL	7.000	7.000	5.300	37.100	0	0	0
AGUAZUL	2.000,0	2.000,0	7.260,0	14.520,0	509.000,0	2.882.600,0	812740
MANI	7.400	7.400	5.558	41.129	0	0	0
NUNCHIA	15.367	13.100	5.060	66.286	436.000,0	2.429.750,0	-223590
PAZ DE ARIPORO	1.500,0	1.300,0	19.692,3	25.600	460.000,0	2.700.000,0	6358461,538
PORE	1.200	1.200	4.800	5.760	0	0	0
SAN LUIS DE PQUE	6.500,0	6.500,0	8.646,2	56.200,0	580.000,0	3.215.000,0	1799769,231
TAURAMENA	2.800,0	2.800,0	5.071,4	14.200,0	550.000,0	1.250.000,0	1539285,714
TRINIDAD	1.200	1.200	5.000	6.000	0,0	0,0	0
VILLANUEVA	5.500	5.500	5.000	28.875	520.000,0	2.538.600,0	61400
TOTAL	50.467,0	48.000,0	6.159,8	295.670	305.500	1.501.595	1.034.807

FUENTE: SECRETARIA DE AGRICULTURA Y GANADERIA - CASANARE: 2005



EVALUACION DEFINITIVA A-2.005

MUNICIPIO	AREA(Has.)		RDTO.	PRODUCCIÓN
	SEBRADA	COSECHADA	(Tn/Ha)	(Ton.)
AGUAZUL	4.811	4.811	4,9	23.574
HATOCOROZAL	180	180	4,0	720
MANI	4.664	4.664	4,2	19.589
NUNCHIA	8.677	8.677	4,2	36.443
PAZ DE ARIPORO	2505	2505	2,9	7.264
PORE	1072	1072	4,2	4.502
SAN LUIS DE PQUE	6.000	4.675	4,3	20.250
TAURAMENA	1.429	1.429	4,2	6.002
TRINIDAD	2.759	2.759	4,1	11.250
VILLANUEVA	4.957	4.957	5,6	27.560
YOPAL	8.444	8.444	4,5	37.998
TOTAL	45.498,0	44.173,0	4,4	195.152,0

FUENTE: SECRETARIA DE AGRICULTURA Y GANADERIA - CASANARE: 2006

EVALUACION PRONOSTICO 2006

MUNICIPIO	AREA(Has.)
	SEBRADA
AGUAZUL	1.900,0
HATOCOROZAL	300,0
MANI	2.000,0
PAZ DE ARIPORO	600,0
SAN LUIS DE PQUE	4.500,0
TAURAMENA	
TRINIDAD	1.500,0
VILLANUEVA	N.P
TOTAL	10.800,0

FUENTE: SECRETARIA DE AGRICULTURA Y GANADERIA
CASANARE: 2006

3.24 Cultivo de arveja: producción, rendimiento y área sembrada.

MUNICIPIO	EVALUACION DEFINITIVA DEFINITIVA B - 2.003						
	AREA(Has.)		RDTO.	PRODUCCIÓN	PRECIO AL PRODUCTOR	COSTOS DE PRODUCCIÓN	UTILIDAD BRUTA
	SEMBRADA	COSECHADA	(Kg/Ha)	(Ton.)	(\$/Ton.)	(\$/Ha.)	(\$/Ha.)
SALINA	35	35	200	7,0			
TOTAL	35	35	200	7,0			

Fuente: secretaria de Agricultura y Ganaderia - Casanare -2005

3.25 Cultivo de cacao: producción, rendimiento y área sembrada.

DEFINITIVA 2005

MUNICIPIO	AREA		RENDIMIENTO	PRODUCCION	COSTOS DE PRODUCCION		PRECIO
	AREA NUEVA	EN PRODUCCION	(Tn./Ha)	(Ton)	ESTABLEC.	SOSTENIM.	\$/Tn
AGUAZUL	11	0	0,0	0,0	4.827.950	1.450.000	NR
HATOCOROZAL	20,0	20,0	1,5	30,0	NR	NR	NR
PAZ DE ARIPORO	12	0	0,0	0,0	NR	NR	NR
PORE	1,0	0,0	0,0	0,00	NR	NR	NR
YOPAL	51,0	20,0	0,6	6,00	NR	NR	340.000
TOTAL	95,0	40	0,3	36,0	4.827.950	1.450.000	

FUENTE: Secretaria de agricultura y Ganaderia - casanare -2006

PRONOSTICO 2006

MUNICIPIO	AREA		RENDIMIENTO	PRODUCCION
	AREA NUEVA	EN PRODUCCION	(Tn./Ha)	(Ton)
AGUAZUL	90			
HATOCOROZAL	50,0	50		
PAZ DE ARIPORO	20,0	0		
PORE	100,0	0		
YOPAL	150,0	50		
TOTAL	410,0	50,0	0,0	0,0

FUENTE: Secretaria de agricultura y Ganaderia - casanare -2006

3.26 Cultivo: café tecnificado producción, rendimiento y área sembrada

MUNICIPIO	EVALUACION DEFINITIVA 2004						
	AREA		RENDIMIENTO	PRODUCCION	COSTOS DE PRODUCCION		PRECIO
	PLANTADA	EN PRODUCCION	(Kgr./Ha)	(Ton)	ESTABLEC.	SOSTENIM.	\$/Tn
NUNCHIA	150,0	100	1.125,0	112,50	2.400.000,00	200.000,00	3.800.000,00
SACAMA	10,0	10	937,5	9,38	1.580.000,00	200.000,00	3.439.000,00
SALINA	10,0	10	875,0	8,75	1.650.000,00	200.000,00	3.400.000,00
TAMARA	520	450	1.125,0	506,25	2.400.000,00	300.000,00	
RECETOR	13	13	0,0	0,00	2.400.000,00	687.000,00	3.500.000,00
TOTAL	703,0	583,0	1.092,4	636,9			

Fuente: Secretaría de Desarrollo Económico, OFICINA DE POLITICA Y SISTEMAS DE INFORMACION SECTORIAL -2005

CULTIVO: CAFÉ TECNIFICADO

MUNICIPIO	AREA		RENDIMIENTO	PRODUCCION	COSTOS DE PRODUCCION		PRECIO
	PLANTADA	EN PRODUCCION	(Tn./Ha)	(Ton)	ESTABLEC.	SOSTENIM.	\$/Tn
LA SALINA	35	35	0,800	28,0	1.365.000	600.000	4.600.000
NUNCHIA	125,0	120,0	0,833	100,0	2.061.300	980.000	3.550.000
RECETOR	7,0	0,0	0,000	0,00	940.000	978.000	
SACAMA	30,0	30,0	0,800	24,0	1.365.000	600.000	4.600.000
TAMARA	650	550	0,800	440,0	5.036.000	NR	4.300.000
TOTAL	847,0	735	0,805	592,0	2.153.460	789.500	4.262.500

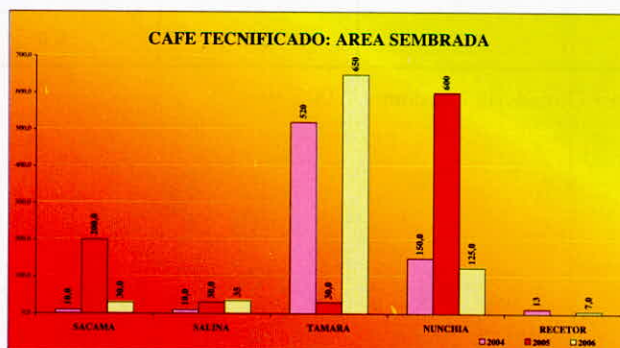
Fuente: Secretaría de Desarrollo Económico, OFICINA DE POLITICA Y SISTEMAS DE INFORMACION SECTORIAL -2006

PRONOSTICO 2006

MUNICIPIO	AREA		RENDIMIENTO	PRODUCCION
	PLANTADA	EN PRODUCCION	(Tn./Ha)	(Ton)
LA SALINA	65	40	0,80	32
NUNCHIA	150,0	120	0,80	96
MONTERREY	10,0	5	0,80	4
RECETOR	15,0	8	0,80	6
SACAMA	70	40	0,80	32,00
TAMARA	850	600	0,80	480,00
TOTAL	1.160,0	813,0	0,7995	650,0

MUNICIPIO	AREA	
	PLANTADA	EN PRODUCCION
LA SALINA	35	35
NUNCHIA	125,0	120,0
RECETOR	7,0	0,0
SACAMA	30,0	30,0
TAMARA	650	550
TOTAL	847,0	735

Fuente: Secretaría de Desarrollo Económico, OFICINA DE POLITICA Y SISTEMAS DE INFORMACION SECTORIAL -2006



3.27 Cultivo: café tradicional producción, rendimiento y área sembrada

MUNICIPIO	DEFINITIVA 2.004						
	AREA		RENDIMIENTO	PRODUCCION	COSTOS DE PRODUCCION		PRECIO
	PLANTADA	EN PRODUCCION	(Kgr./Ha)	(Ton)	ESTABLEC.	SOSTENIM.	\$/Tn
SACAMA	55,0	28	312,5	8,75	600.000,00	200.000,00	1.650.000,00
SALINA	43,0	43	312,5	13,44	650.000,00	256.000,00	1.850.000,00
TAMARA	1.713	1.500	375,0	562,50			
TOTAL	1.811,0	1.571,0	372,2	584,7			

Fuente: Secretaría de Desarrollo Económico, OFICINA DE POLITICA Y SISTEMAS DE INFORMACION SECTORIAL - 2005

CULTIVO: CAFÉ TRADICIONAL

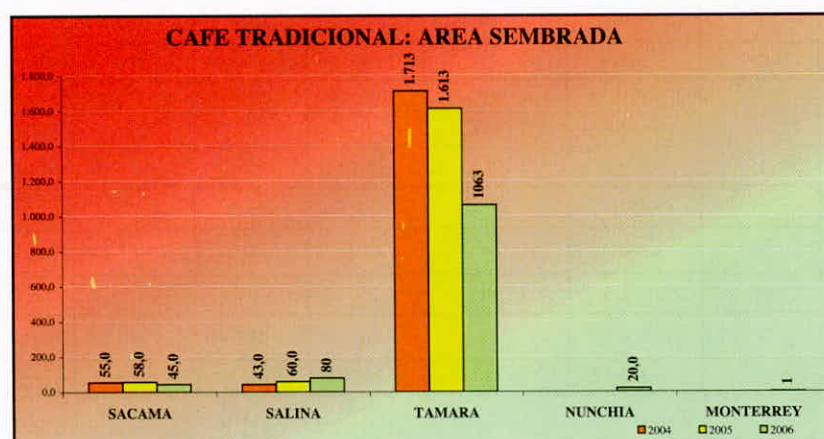
MUNICIPIO	AREA		RENDIMIENTO	PRODUCCION	COSTOS DE PRODUCCION		PRECIO
	PLANTADA	EN PRODUCCION	(Tn./Ha)	(Ton)	ESTABLEC.	SOSTENIM.	\$/Tn
LA SALINA	80	80	0,500	40,0	850.000	600.000	4.600.000
NUNCHIA	20,0	20,0	0,500	10,0	950.000	980.000	3.550.000
SACAMA	45,0	30,0	0,500	15,0	850.000	600.000	4.600.000
MONTERREY	1	17	NR	NR	NR	682.500	3.200.000
TAMARA	1063	1000	0,500	500,0	1.000.000	NR	4.300.000
TOTAL	1.209,0	1.147	0,493	565,0	912.500	715.625	4.050.000

Fuente: Secretaría de Desarrollo Económico, OFICINA DE POLITICA Y SISTEMAS DE INFORMACION SECTORIAL - 2006

CULTIVO: CAFÉ TRADICIONAL
PRONOSTICO 2006

MUNICIPIO	AREA		RENDIMIENTO	PRODUCCION
	PLANTADA	EN PRODUCCION	(Tn./Ha)	(Ton)
LA SALINA	65	40	0,80	32
NUNCHIA	150,0	120	0,80	96
MONTERREY	10,0	5	0,80	4
RECETOR	15,0	8	0,80	6
SACAMA	70	40	0,80	32,00
TAMARA	850	600	0,80	480,00
TOTAL	1.160,0	813,0	0,7995	650,0

Fuente: Secretaría de Desarrollo Económico, OFICINA DE POLITICA Y SISTEMAS DE INFORMACION SECTORIAL - 2006



3.28 Cultivo de caña tradicional: producción, rendimiento y área sembrada; 2004-2006

MUNICIPIO	EVALUACION DEFINITIVA 2004						
	AREA		RENDIMIENTO	PRODUCCION	COSTOS DE PRODUCCION		PRECIO
	PLANTADA	EN PRODUCCION	(Kgr./Ha)	(Ton)	ESTABLEC.	SOSTENIM.	\$/Tn
YOPAL	199	184	5.500,0	1.012,0	2.814.500,0	1.000.000,0	900.000,0
CHAMEZA	25,0	15,0	2.300,0	34,5			
LA SALINA	104	20	5.780,0	115,6			
MONTERREY	38,0	35,0	375,1	13,13			
NUNCHIA	70,0	70,0	3.500,0	245,0	2.500.000,0	100.000,0	3.500.000,0
PAZ DE ARIPORO	60	40	4.000,0	160,0			
PORE	14	14	928,6	13			
RECETOR	75	70	5.400,0	378,0	1.696.000,0	460.000,0	900.000,0
SACAMA	31,0	27,0	5.370,4	145,0			
SAN LUIS DE PQUE	20,0	20,0	5.000	100,0			
TAMARA	249,0	234,0	2.700,0	631,8			
TRINIDAD	80	70	3.000,0	210			
TOTAL	965,0	799	3.827,3	3.058,0			

Fuente: Secretaria de Agricultura y Ganaderia - Casanare - 2005

DEFINITIVA 2005

PRONOSTICO 2006

MUNICIPIO	AREA		RENDIMIENTO	PRODUCCION	COSTOS DE PRODUCCION		PRECIO	MUNICIPIO	AREA	
	AREA NUEVA	EN PRODUCCION	(Tn./Ha)	(Ton)	ESTABLEC.	SOSTENIM.	\$/Tn		AREA NUEVA	EN PRODUCCION
NUNCHIA	3	70	1.928,6	135,0	2.040.000	1.174.000	1.000.000	NUNCHIA	15,0	70
PAZ DE ARIPORO	5,0	60,0	666,7	40	630.000	945.000	50.000	PAZ DE ARIPORO	0,0	60
RECETOR	5,0	75,0	5.760,0	432	NR	NR	NR	RECETOR	5,0	75
SABANALARGA	20	0	0,0	950	2.768.000	NR	100.000	SABANALAR GA	20,0	0
LA SALINA	30	104	3.375,0	351	2.040.000	975.000	800.000	LA SALINA	30,0	104
SACAMA	30	31	1.290,3	40	2.040.000	975.000	800.000	SACAMA	30,0	31
YOPAL		199	5.085,4	1.012				YOPAL		
CHAMEZA		25	1.380,0	35				CHAMEZA		
MONTERREY		38	9.871,1	375				MONTERREY		
SAN LUIS P.		20	5.000,0	100				SAN LUIS P.		
TRINIDAD		80	2.625,0	210				TRINIDAD		
TAMARA	30	249	2.570,3	640	1.546.000	1.088.000	1.300.000	TAMARA	30	
TOTAL	123,0	951	4.542,2	4.320	1.844.000	1.031.400	675.000	TOTAL	130,0	340,0

Fuente: Secretaria de Agricultura y Ganaderia - Casanare - 2006

PRONOSTICO 2006

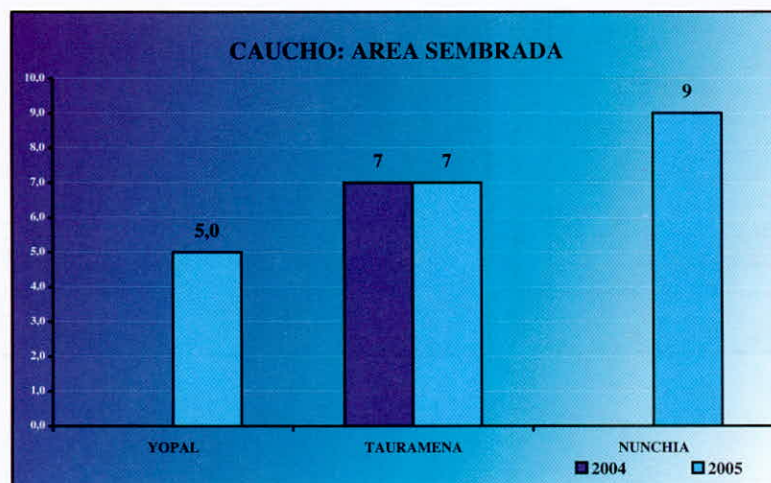
MUNICIPIO	AREA	
	AREA NUEVA	EN PRODUCCION
NUNCHIA	15,0	70
PAZ DE ARIPORO	0,0	60
RECETOR	5,0	75
SABANALARGA	20,0	0
LA SALINA	30,0	104
SACAMA	30,0	31
YOPAL		
CHAMEZA		
MONTERREY		
SAN LUIS P.		
TRINIDAD		
TAMARA	30	
TOTAL	130,0	340,0

Fuente: Secretaria de Agricultura y Ganaderia - Casanare - 2006

3.29 Cultivo caucho: producción, rendimiento y área sembrada; 2004-2005

MUNICIPIO	EVALUACION DEFINITIVA 2004				PRELIMINAR 2005			
	AREA		RENDIMIENTO	PRODUCCION	AREA		RENDIMIENTO	PRODUCCION
	PLANTADA	EN PRODUCCION	(Kgr./Ha)	(Ton)	PLANTADA	EN PRODUCCION	(Kgr./Ha)	(Ton)
YOPAL					5,0			
TAURAMENA	7	0	0	0	7	0	0	0
NUNCHIA					9	0		0
TOTAL	7,0				21,0			

Fuente: Secretaria de Agricultura y ganaderia - Casanare - 2005



3.30 Cultivo de citricos: producción, rendimiento y área sembrada; 2004-2006

MUNICIPIO	EVALUACION DEFINITIVA 2004						
	AREA		RENDIMIENTO	PRODUCCION	COSTOS DE PRODUCCION		PRECIO
	PLANTADA	EN PRODUCCION	(Kgr./Ha)	(Ton)	ESTABLEC.	SOSTENIM.	\$/Tn
AGUAZUL	156	16		104			
NUNCHIA	20,0	0					
SAN LUIS DE PALENQUE	19,0	14	30.857,1	432			
TAURAMENA	111,0	0					
MONTERREY	67	30	30.000,0	900,00			
VILLANUEVA	150	10	25.000,0	250	2.040.000,00	2.000.000,00	
YOPAL	197	50	9.000,0	450	4.242.500,0	1.900.000,0	430.000,00
TOTAL	523,0	120,0	17.800,0	2.136,0			

Fuente: Secretaria de Agricultura y Ganaderia - Casanare 2005

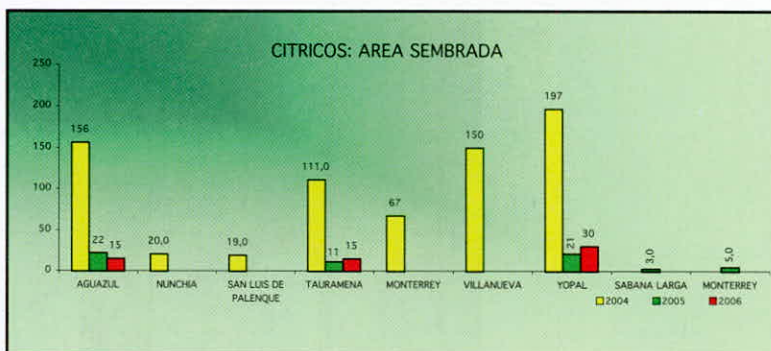
MUNICIPIO	DEFINITIVA 2005						
	AREA		RENDIMIENTO	PRODUCCION	COSTOS DE PRODUCCION		PRECIO
	AREA NUEVA	EN PRODUCCION	(Tn./Ha)	(Ton)	ESTABLEC.	SOSTENIM.	\$/Tn
AGUAZUL	22	150	3,0	48,0	3.324.280	1.100.000	490.000
MONTERREY	5,0	72,0	30,0	810,0	2.000.000	1.463.600	250.000
NUNCHIA	0	20	0,0	0,0	1.932.000	658.000	NR
OROCUE	0	5	NR	5,0	NR	NR	1.000.000
SABANA LARGA	3,0	1,0	NR	NR	NR	NR	NR
TAURAMENA	11,0	60,0	3,0	180,0	1.429.000	3.000.000	800.000
VILLANUEVA	0	110	10,0	500,0	2.040.000	2.000.000	270.000
YOPAL	21	157	3,0	87	NR	NR	400.000
TOTAL	62,0	575	2,8	1.630,0	10.725.280	8.221.600	3.210.000

Fuente: Secretaria de Agricultura y Ganaderia - Casanare 2006

PRONOSTICO 2006

MUNICIPIO	AREA	
	PLANTADA	EN PRODUCCION
AGUAZUL	15	40
MONTERRE	0	27
NUNCHIA	NR	NR
OROCUE	NR	NR
SABANA LARG.	NR	NR
TAURAMEN/	15,0	70
VILLANU VA	NR	NR
YOPAL	30	
TOTAL	45,0	97,0

Fuente: Secretaria de Agricultura y Ganaderia - Casanare 2006



3.31 Cultivo de stevia: producción, rendimiento y área sembrada; 2005-2006

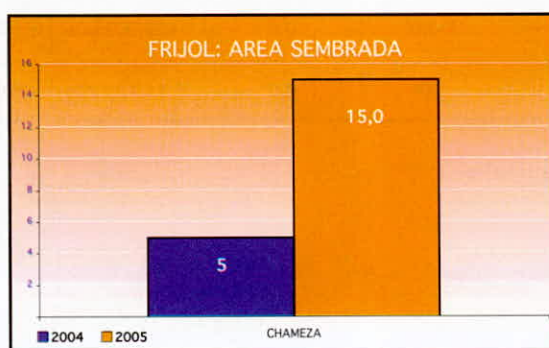
DEFINITIVA 2005								PRONOSTICO 2006	
MCPIO	AREA		R/MIENTO	PRODUCCION	COSTOS DE PRODUCCION		PRECIO	AREA	
	AREA NUEVA	EN PRODUCCION	(Tn./Ha)	(Ton)	ESTABLEC,	SOSTENIM.	\$/Tn	AREA NUEVA	EN PRODUCCION
AGUAZUL	4,0	4,0	8,5	42,5	20.453.700	1.900.000	5.100.000	4	4
YOPAL	3	3	1,8	5,4	33.284.000	N.R	7.000.000	3	N.R
TOTAL	7,0	7	6,8	47,9	26.868.850	1.900.000	6.050.000	7,0	4,0

FUENTE: Secretaria de agricultura y Ganaderia - casanare -2006

3.32 Cultivo de frijol: producción, rendimiento y área sembrada

MUNICIPIO	EVALUACION DEFINITIVA DEFINITIVA A-2.004						EVALUACION PRELIMINAR A 2005			
	AREA(Has.)		RDTO.	PRODUCCIÓN	PRECIO AL PRODUCTO	COSTOS DE PRODUCCIÓN	AREA(Has.)		RDTO.	PRODUCCIÓN
	SEMBRADA	COSECHADA	(Kg/Ha)	(Ton.)	(\$/Ton.)	(\$/Ha.)	SEMBRADA	COSECHADA	(Kg/Ha)	(Ton.)
CHAMEZA	5	5	800,0	4	400.000,0	300.000,0	15,0	14,0	26,8	0,375
TOTAL	5,0	5,0	800,0	4,0	400.000,0	300.000,0	15,0	14,0	26,8	0,4

Fuente: Secretaria de agricultura y ganaderia - Casanare - 2005



3.33 Cultivo de guanabana: producción, rendimiento y área sembrada; 2005-2006

DEFINITIVA 2005							PRONOSTICO 2006	
MUNICIPIO	AREA		R/MIENTO	PRODUCCION	COSTOS DE PRODUCCION		AREA	
	AREA NUEVA	EN PRODUCCION	(Tn./Ha)	(Ton)	ESTABLEC,	SOSTENIM.	AREA NUEVA	EN PRODUCCION
AGUAZUL	6,0	0,0	0,0	0,0	9.443.400	620.000	4	6
YOPAL	3	0	0,0	0,0	20.002.000	500.000	30	
TOTAL	9,0	0	0,0	0,0	14.722.700	560.000	34,0	6,0

FUENTE: Secretaria de agricultura y Ganaderia - casanare -2006

3.34 Cultivos de heliconias: producción, rendimiento y área sembrada; 2005-2006

DEFINITIVA 2005							PRONOSTICO 2006	
MUNICIPIO	AREA		R/MIENTO	PRODUCCION	COSTOS DE PRODUCCION		AREA	
	AREA NUEVA	EN PRODUCCION	(Tn./Ha)	(Ton)	ESTABLEC,	SOSTENIM.	AREA NUEVA	EN PRODUCCION
AGUAZUL	6,0	0,0	0,0	0,0	9.443.400	620.000	4	6
YOPAL	3	0	0,0	0,0	20.002.000	500.000	30	
TOTAL	9,0	0	0,0	0,0	14.722.700	560.000	34,0	6,0

FUENTE: Secretaria de agricultura y Ganaderia - casanare -2006

3.35 Cultivo de maíz tradicional: producción, rendimiento y área sembrada; 2003

MUNICIPIO	EVALUACION DEFINITIVA B-2.003					
	AREA(Has.)		RDTO.	PRODUCCIÓN	PRECIO AL PRODUCTOR	COSTOS DE PRODUCCIÓN
	SEMBRADA	COSECHADA	(Kg/Ha)	(Ton.)	(\$/Ton.)	(\$/Ha.)
AGUAZUL	37	36	1.300,00	46,8	400.000,0	608.887,0
HATO COROZAL	70	70	2.500,00	175	450.000,0	3.000.000,0
NUNCHIA	60,0	60,0	3.000,00	180,0	700.000,0	110.000,0
OROCUE	70	65	1550	100,8		
SAN LUIS/PQUE	20,0	20,0	3.000,00	60,0	510.000,0	950.000,0
PAZ DE ARIPORO	80,0	80,0	2.400,00	192,0	560.000,0	700.000,0
RECETOR	125,0	125,0	1.496,00	187,0	800.000,0	797.000,0
MONTERREY	160,0	120,0	1.250,00	150,0	500.000,0	714.000,0
YOPAL	170,0	150,0	800,00	120,0	380.000,0	250.000,0
TOTAL	792,0	726,0	1.668,80	1.211,6		

FUENTE: Secretaria de Agricultura y Ganadería - Casanare:2005

CULTIVO DE MAIZ TRADICIONAL

MUNICIPIO	EVALUACION DEFINITIVA 2.005							PRONOSTICO - 2006
	AREA(Has.)		RDTO.	PRODUCCIÓN	PRECIO AL PRODUCTOR	COSTOS DE PRODUCCIÓN	UTILIDAD BRUTA	AREA(Has.)
	SEMBRADA	COSECHADA	(Tn/Ha)	(Ton.)	(\$/Ton.)	(\$/Ha.)	(\$/Ha.)	SEMBRADA
AGUAZUL	98	94	1,50	141	447.000,0	988.613,0	299387	N.R
HATO COROZAL	180	180	1,50	270	646.000,0	N.R	N.R	160
MANI	180	100	2,50	250	485000	N.R	N.R	100
MONTERREY	155	145	2,00	290	550.000,0	1.026.500,0	73500	150
NUNCHIA	230,0	200,0	1,50	300,0	921.000,0	733.000,0	102.000,0	60,0
OROCUE	300	300	0,40	120,0	N.R	N.R	N.R	200,0
PAZ DE ARIPORO	290,0	280,0	2,00	560,0	675.000,0	1.089.000,0	111.000,0	N.R
PORE	25,0	25,0	0,40	10,0	560.000,0	N.R	N.R	130,0
RECETOR	125,0	125,0	1,50	187,0	900.000,0	772.000,0	225.000,0	N.P
San Luis Palenque	120,0	80,0	1,20	96,0	960.000,0	927.000,0	225.000,0	125,0
TAMARA	320,0	310,0	0,59	182,0	700.000,0	723.000,0	187.000,0	30,0
TAURAMENA	12,0	N.R		N.R	700.000,0	1.092.000,0	308.000,0	220,0
TRINIDAD	486,0	447,0	1,96	875,0	480.000,0	433,0	143.000,0	100,0
YOPAL	250,0	250,0	1,60	400,0	850.000,0	488.000,0	872.000,0	260,0
TOTAL	2.771,0	2.536,0	1,45	3.681,0	663.254,4	796.413,2		1.535,0

FUENTE: Secretaria de Agricultura y Ganadería - Casanare:2006

MAIZ TECNIFICADO: PRODUCCION RENDIMIENTO Y AREA SEMBRADA 2003

MUNICIPIO	EVALUACION DEFINITIVA B-2.003					
	AREA(Has.)		RDTO.	PRODUCCIÓN	PRECIO AL PRODUCTOR	COSTOS DE PRODUCCIÓN
	SEMBRADA	COSECHADA	(Kg/Ha)	(Ton.)	(\$/Ton.)	(\$/Ha.)
HATO COROZAL	70	70	2.500,0	175	450.000,0	3.000.000,0
MONTERREY	200,0	140,0	2.500,0	350,0		
TAURAMENA	10,0	10,0	4.000,0	40,0	550.000,0	
TOTAL	280,0	220,0	2.568,2	565,0		

FUENTE: Secretaria de Agricultura y Ganadería - Casanare:2005

3.36 Cultivo de malanga: producción, rendimiento y área sembrada; 2004-2005

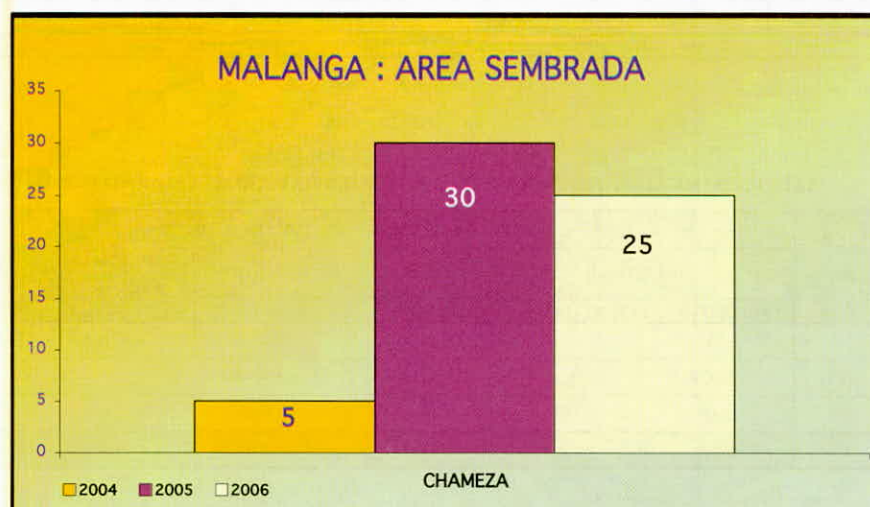
MUNICIPIO	EVALUACION DEFINITIVA 2004					
	AREA (Has.)		RENDIMIENTO	PRODUCCIÓN	PRECIO*	COSTOS
	SEMBRADA	COSECHADA	(Kgr./Ha)	(Ton)	(\$/t)	(\$/ha.)
CHAMEZA	5	5	3.200,0	16	240.000	200.000
TOTAL	5	5	3.200,0	16	240.000	200.000

FUENTE: Secretariad e Agricultura y Ganaderia - Casanare:2005

MUNICIPIO	EVALUACION DEFINITIVA 2005				
	AREA (Has.)		RENDIMIENTO	PRODUCCIÓN	PRECIO*
	SEMBRADA	COSECHADA	(Tn./Ha)	(Ton)	(\$/t)
CHAMEZA	30	25	0,6	16	NR
TOTAL	30	25	0,6	16	0

FUENTE: Secretariad e Agricultura y Ganaderia - Casanare:2006

PRONOSTICO - 2006	
AREA (Has.)	
SEMBRADA	COSECHADA
25	20
25	20



3.37 Cultivo de mango; 2005

DEFINITIVA 2005

MUNICIPIO	AREA		R/MIENTO	PRODUCCION	COSTOS DE PRODUCCION		PRECIO
	AREA NUEVA	EN PRODUCCION	(Tn./Ha)	(Ton)	ESTABLEC,	SOSTENIM.	\$/Tn
PORE	0,0	5,0	3,1	15,5	NR	NR	NR
TOTAL	0,0	5	3.100,0	15,5			

FUENTE: Secretaria de agricultura y Ganaderia - casanare -2006

3.38 Cultivo de maracuyá: producción, precio y área sembrada.

MUNICIPIO	DEFINITIVA 2005						
	AREA		RENDIMIENTO	PRODUCCION	COSTOS DE PRODUCCION		PRECIO
	PLANTADA	EN PRODUCCION	(Kgr./Ha)	(Ton)	ESTABLEC,	SOSTENIM.	\$/Tn
YOPAL	22,0	22	20.000,0	440	7.500.000,00	2.000.000,00	400.000,00
TOTAL	22,0	22,0	44,0	440,0	7.500.000,00	7.500.440,0	400.000,00

FUENTE: Secretaria de Agricultura y Ganaderia - Casanare - 2005

3.39 Cultivo de mora: 2005-2006

MUNICIPIO	DEFINITIVA 2005				PRONOSTICO 2006	
	AREA		RENDIMIENTO	PRODUCCION	AREA	
	AREA NUEVA	EN PRODUCCION	(Tn./Ha)	(Ton)	AREA NUEVA	EN PRODUCCION
MONTEREY	7,0	3,0	15,0	67,5	11	15
TOTAL	7,0	3	22,5	67,5	11,0	15,0

FUENTE: Secretaria de agricultura y Ganaderia - casanare -2006

3.40 Cultivo de palma: producción, precio y área sembrada; 2005-2006

MUNICIPIO	EVALUACION DEFINITIVA 2004						
	AREA		RENDIMIENTO	PRODUCCION	COSTOS DE PRODUCCION		PRECIO
	PLANTADA	EN PRODUCCION	(Kgr./Ha)	(Ton)	ESTABLEC.	SOSTENIM.	\$/Tn
TAURAMENA	459,8	332	5.071,3	1.684	2.755.040,00	1.572.000,00	160.000,00
AGUAZUL	665,0	640	7.200,0	4.608	1.190.000,00	750.000,00	190.000,00
MONTERREY	N.S		0,0				
MANI	1.475						
SABANALARGA	10						
VILLANUEVA	9.600	8.731	2,71	20.000			170.000,00
YOPAL	735	280	1.360	381			
TOTAL	12.944,8	9.983,1	2.671,8	26.673,1	21129		

Fuente:Secretaria de Agricultura y ganaderia - casanare 2005

DEFINITIVA 2005

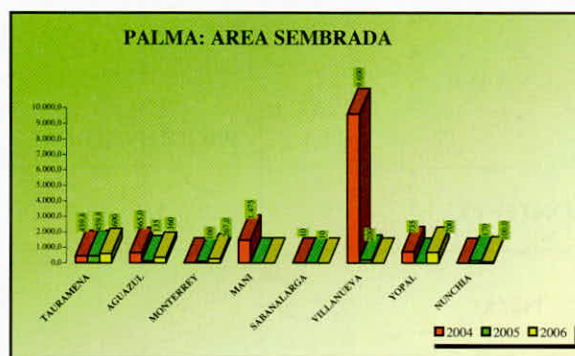
MUNICIPIO	AREA		RENDIMIENTO	PRODUCCION	COSTOS DE PRODUCCION		PRECIO
	AREA NUEVA	EN PRODUCCION	(Tn./Ha)	(Ton)	ESTABLEC.	SOSTENIM.	\$/Tn
AGUAZUL	135	640	14,5	7.540,0	4.593.100,00	1.100.000,00	236.000,00
MANI	0	2000	NR	NR	NR	NR	NR
MONTERREY	100	0,0	0,0	0,00	NR	NR	NR
NUNCHIA	170	0,0	0,0	0,0	0,00	0,00	0,00
TAURAMENA	459,8	332,4	11,5	3.800,0	NR	6.200.000,00	181.000,00
VILLANUEVA	200	8.731					
SABANALARGA	10						
YOPAL	0	280	22,0	8.800	4.118.350,00	515.000,00	185.000,00
TOTAL	1.074,8	11.983	1,7	20.140,0	8.711.450,00	7.815.000,00	602.000,00

Fuente:Secretaria de Agricultura y ganaderia - casanare 2006

PRONOSTICO 2006

MUNICIPIO	AREA	
	AREA NUEVA	EN PRODUCCION
AGUAZUL	360	525
MANI	0,0	2.000
MONTERREY	267,0	0
NUNCHIA	100,0	0
TAURAMENA	600	460
YOPAL	700	400
TOTAL	2.027,0	3.384,8

Fuente:Secretaria de Agricultura y ganaderia - Casanare 2006



3.41 Cultivo de papa: producción, rendimiento y área sembrada; 2004-2006

MUNICIPIO	EVALUACION DEFINITIVA DEFINITIVA A-2.004						PRELIMINAR A-2.005				
	AREA(Has.)		RDTO.	PRODUCCIÓN	PRECIO AL PRODUCTOR	COSTOS DE PRODUCCIÓN	AREA(Has.)		RDTO.	PRODUCCIÓN	PRECIO AL PRODUCTOR
	SEMBRADA	COSECHADA	(Kg/Ha)	(Ton.)	(\$/Ton.)	(\$/Ha.)	SEMBRADA	COSECHADA	(Kg/Ha)	(Ton.)	(\$/Ton.)
La Salina	4,0	3,0	10.000,0	30,0	400.000,0	2.300.214,0	15,0	12,0	10.000,0	120,0	400.000,0
TOTAL	4,0	3,0	10.000,0	30,0	400.000,0	400.030,0	15,0	12,0	10.000,0	120,0	400.000,0

FUENTE: Secretaria de Agricultura y ganadería - Casanare - 2005

3.42 Cultivo de papaya: producción, precio y área sembrada

MUNICIPIO	EVALUACION DEFINITIVA 2004						
	AREA		RENDIMIENTO	PRODUCCION	COSTOS DE PRODUCCION		PRECIO
	PLANTADA	EN PRODUCCION	(Kgr./Ha)	(Ton)	ESTABLEC.	SOSTENIM.	\$/Tn
VILLANUEVA	100,0	100	43.000,0	4.300	8.000.000,00	7.946.000,00	6.000.000,00
YOPAL	29,0	29	25.000,0	725	6.000.000,00	2.000.000,00	400.000,00
TOTAL	129,0	129,0		5.025,0			

Fuente: secretaria de Agricultura y Ganadería - Casanare -2005

DEFINITIVA 2005

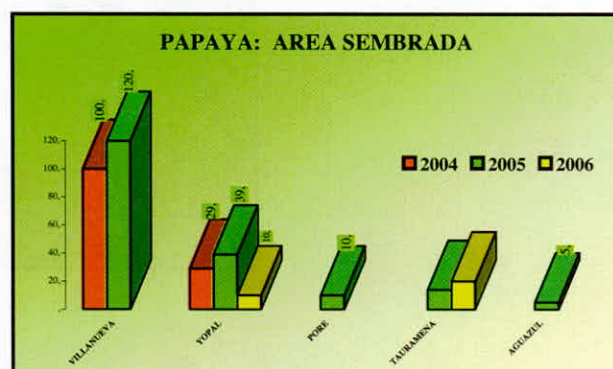
MUNICIPIO	AREA		RENDIMIENTO	PRODUCCION	COSTOS DE PRODUCCION		PRECIO
	AREA NUEVA	EN PRODUCCION	(Tn./Ha)	(Ton)	ESTABLEC.	SOSTENIM.	\$/Tn
PORE	10	20	55,0	275,0	NR	NR	465.000,0
TAURAMENA	14,0	6,0	80,0	480,0	20.768.786,00		500000
VILLANUEVA	120	100	35,0	3.500,0	8.000.000,00	7.946.000,00	600000
AGUAZUL	5						
YOPAL	39,0	29,0	27,0	383,00	5.569.000,00	NR	450000
TOTAL	188,0	155	29,9	4.638,0	11.445.929,00	7.946.000,00	503.750,0

Fuente: secretaria de Agricultura y Ganadería - Casanare -2006

PRONOSTICO 2006

MUNICIPIO	AREA	
	AREA NUEVA	EN PRODUCCION
PORE	NR	NR
TAURAMENA	20,0	20
VILLANUEVA	NR	NR
YOPAL	10	29
TOTAL	30,0	49,0

Fuente: secretaria de Agricultura y Ganadería - Casanare -2006



3.43 Cultivo de patilla: producción, precio y área sembrada: 2003-2005

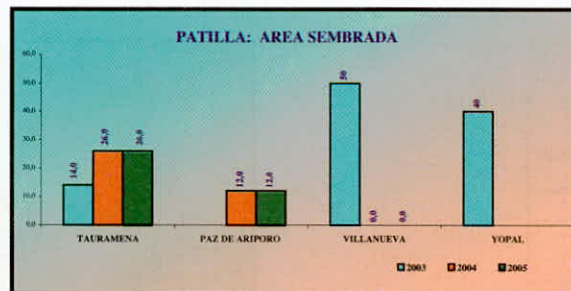
MUNICIPIO	EVALUACION DEFINITIVA B-2,003					
	AREA(Has.)		RDTO.	PRODUCCION	PRECIO AL PRODUCTOR	COSTOS DE PRODUCCIÓN
	SEMBRADA	COSECHADA	(Kg/Ha)	(Ton.)	(\$/Ton.)	(\$/Ha.)
AGUAZUL	108,0	106,0	14.000,0	1.484,0	130.000,0	1.459.700,0
TAURAMENA	14,0	12,0	9.316,7	111,8	905.000,0	
PAZ DE ARIPORO	5,0	5,0	25.000,0	125,0	250.000,0	4.055.000,0
VILLANUEVA	35	35	24.000,0	840	200.000,0	2.404.000,0
YOPAL	180	180	11.000,0	1.980	210.000,0	1.700.000,0
TOTAL	342,0	180,0	25.226,7	4.540,8		

MUNICIPIO	EVALUACION DEFINITIVA A-2,004					
	AREA(Has.)		RDTO.	PRODUCCION	PRECIO AL PRODUCTO	COSTOS DE PRODUCCIÓN
	SEMBRADA	COSECHADA	(Kg/Ha)	(Ton.)	(\$/Ton.)	(\$/Ha.)
AGUAZUL	38,0	36,0	14.000,0	504,0	130.000,0	
TAURAMENA	14,0	12,0	9.316,7	111,8	905.000,0	
PAZ DE ARIPORO						
VILLANUEVA	50	50	24.000,0	1.200	200.000,0	2.404.000,0
YOPAL	40	40	11.000,0	440	250.000,0	1.800.000,0
TOTAL	142,0	138,0	16.346,4	2.255,8		

Fuente: Secretaria de Agricultura y Ganaderia - Casanare: 2005

MUNICIPIO	EVALUACION DEFINITIVA -2005							PRONOSTICO A 2006	
	AREA(Has.)		RDTO.	PRODUCCIÓN	PRECIO AL PRODUCTOR	COSTOS DE PRODUCCIÓN	UTILIDAD BRUTA	AREA(Has.)	
	SEMBRADA	COSECHADA	(Tn/Ha)	(Ton.)	(\$/Ton.)	(\$/Ha.)	(\$/Ha.)	SEMBRADA	COSECHADA
AGUAZUL	87,0	87,0	14,0	1.218,0	160.000,0	1.835.700,0	724300	84	
PAZ DE ARIPORO	12,0	10,0	20,0	200,0	250.000,0	2.145.000,0	2.855.000,0	15,0	
TAURAMENA	26,0	22,0	15,0	331,8	300.000,0	3.540.000,0	2.460.000,0	N.R	
TOTAL	125,0	119,0	14,7	1.749,8	236.666,0	2.506.900,0		99,0	

Fuente: Secretaria de Agricultura y Ganaderia - Casanare: 2006



3.44 Cultivo de piña: producción, precio y área sembrada; 2004-2005

MUNICIPIO	DEFINITIVA 2.004						
	AREA		RENDIMIENTO	PRODUC.	COSTOS DE PRODUCCION		PRECIO
				(Ton)	ESTABLEC.	SOSTENIM.	\$/Tn
AGUAZUL	15	8	48.000	384	7.229.000	7.222.200	21.000.000
PAZ DEARIPORO	1,5	1,5	60.000	90	6.932.975	1.699.975	660.000
SABANALARGA	10	2	25.000	50	4.000.000	5.000.000	900.000
TAURAMENA	20,0	0	0	0	0	0	0
YOPAL	34	22	50.000	1.100	12.000.000,0	3.000.000,0	320.000,0
TOTAL	81	34	48.478	1.624	6.032.395		6.537.122

Fuente: Secretaría de Agricultura y Ganadería - Casanare -2005

DEFINITIVA 2005

MUNICIPIO	AREA		RENDIMIENTO	PRODUCCION	COSTOS DE PRODUCCION		PRECIO
	AREA NUEVA	EN PRODUCCION	(Tn./Ha)	(Ton)	ESTABLEC.	SOSTENIM.	\$/Tn
AGUAZUL	6,0	12,0	43,0	215,0	6.788.722	2.150.183	950.000
PAZ DE ARIPORO	0	2	0,0	0,0	4.265.000	4.280.000	300.000
SABANALARGA	10,0	5,0	50,0	250,00	10.020.000	NR	450.000
YOPAL	8,0						
TAURAMENA	24,0	12,0	60,0	720,0	8.664.000	12.000.000	700.000
TOTAL	48,0	31	38,2	1.185,0	7.434.431	6.143.394	600.000

Fuente: Secretaría de Agricultura y Ganadería - Casanare -2006

PRONOSTICO 2006

MUNICIPIO	AREA	
	AREA NUEVA	EN PRODUCCION
AGUAZUL	26	26
PAZ DE ARIPORO	4,0	4
SABANALARGA	5,0	12
TAURAMENA	10,0	12
NUNCHIA vereda desecho	160,0	0
YOPAL	8	

3.45 Cultivo de plátano: producción, precio y área sembrada; 2004-2005

MUNICIPIO	EVALUACION DEFINITIVA 2004						
	AREA		RENDIMIENTO	PRODUCCION	COSTOS DE PRODUCCION		PRECIO
	PLANTADA	EN PRODUCCION	(Kgr./Ha)	(Ton)	ESTABLEC.	SOSTENIML	\$/Tn
YOPAL	280	235	14.000,0	3.290	4.350.000,0	1.200.000,0	520.000,0
AGUAZUL	74	50	8.500,0	425	1.162.525,0	746.200,0	350.000,00
CHAMEZA	8	4	6.000	10			
HATO COROZAL	72	72	11.000,0	792	1.500.000,0	1.000.000,0	1.320.000,0
MONTERREY	72	69	10.000	690			
NUNCHIA	199,0	199,0	8.000,0	1.592,0	900.000,0	450.000,0	500.000,0
OROCUE	N.R		0,0				
PAZ DE ARIPORO	65	40	9.000,0	360	1.250.000,0	1.750.000,0	664.000,0
PORE	75	65	9.600	624			
RECETOR	3	3	7.533,3	22,6	1.280.000,0	420.000,0	800.000,0
SABANALARGA	6	4	9.000	36			
SACAMA	50	46	10.000,0	460	765.000,0	1.475.000,0	660.000,0
SAN LUIS DE PQUE	75	30	9.000,0	270	1.658.000,0	270.000,0	360.000,0
TAMARA	378	378	5.100	1.928			
TAURAMENA	85	70	9.500	665,0			
TRINIDAD	150	130	15.000	1.950,0			
VILLANUEVA	33,0	30	15.000,0	450	3.195.842,0	2.000.000,0	450.000,0
TOTAL	1.625,0	1.425,0	9.518,9	13.564,4			

Fuente: Secretaría de Agricultura y Ganadería - Casanare - 2005

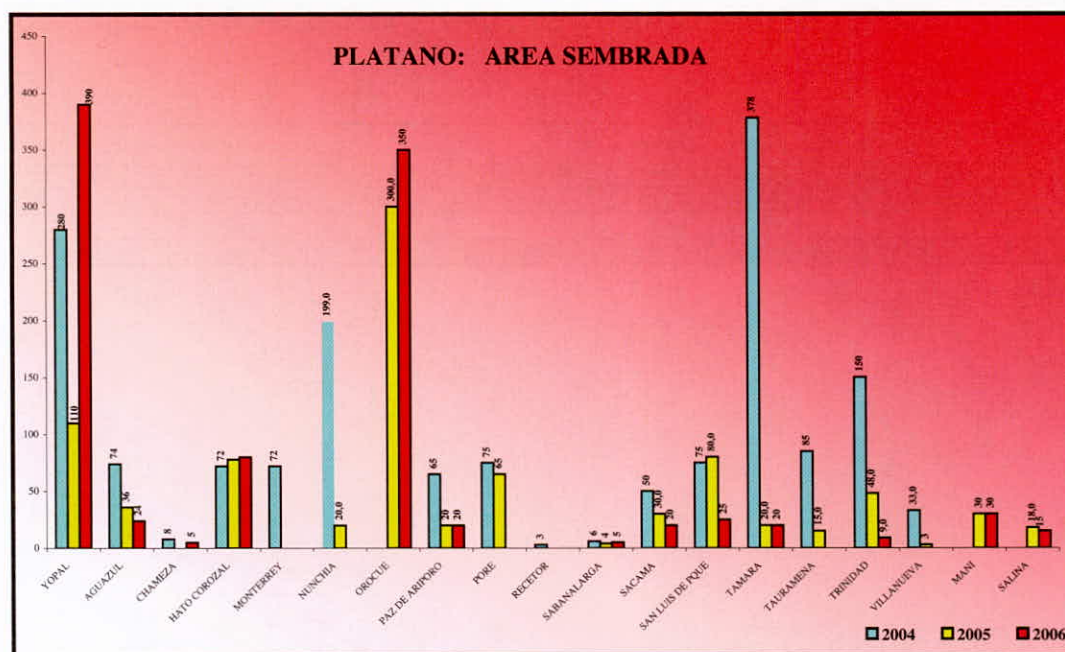
DEFINITIVA 2005							
MUNICIPIO	AREA		RENDIMIENTO	PRODUCCION	COSTOS DE PRODUCCION		PRECIO
	AREA NUEVA	EN PRODUCCION	(Tn./Ha)	(Ton)	ESTABLEC.	SOSTENIML	\$/Tn
AGUAZUL	36	74	10,5	0,777	1.380.000	1.100.000	350.000
HATOCOROZAL	78	72	12,0	0,864	1.230.000	500.000	250.000
MANI	30	20	10,0	0,200	NR	NR	NR
NUNCHIA	20,0	199,0	11,0	2,189	NR	NR	1.300.000
OROCUE	300,0		0,0	0,000	NR	NR	NR
PAZ DE ARIPORO	20	65	13,0	0,845	1.245.000	1.215.000	500.000
PORE	65	75	9,5	0,713	NR	NR	NR
RECETOR	NR	3	7,5	0,023	1.300.000	160.000	1.120.000
SABANALARGA	4	6	6,5	0,039	NR	NR	NR
SACAMA	30,0	50,0	5,0	0,250	1.450.000	645.000	500.000
SALINA	18,0	0,0	0,0	0,000	1.450.000	645.000	600.000
SAN LUIS DE PQUE	80,0	75,0	11	0,825	2.610.000	300.000	220.133
TAMARA	20,0	78,0	10,0	0,780	2.230.000	672.000	400.000
TURAMENA	15,0	85,0	12	1,020	2.434.000	1.000.000	500.000
TRINIDAD	48,0	150,0	13,0	1,950	1.474.000	NR	280.000
VILLANUEVA	3	33	15,0	0,495	3.195.842	2.000.000	400.000
YOPAL	110	280	14,5	4,060	NR	NR	1.500.000
TOTAL	877,0	1.265	11,9	15,0	1.818.077	823.700	660.011

Fuente: Secretaría de Agricultura y Ganadería - Casanare - 2006

PRONOSTICO 2006

MUNICIPIO	AREA		RENDIMIENTO	PRODUCCION
	AREA NUEVA	EN PRODUCCION	(Tn./Ha)	(Ton)
AGUAZUL	24	39		
CHAMEZA	5	30		
HATOCOROZAL	80	NR		
MANI	30	200		
NUNCHIA	NR	NR		
OROCUE	350	350		
PAZ DE ARIPORO	20	80		
PORE	NR	NR		
RECETOR	NR	NR		
SABANALARGA	5	12		
SACAMA	20	30		
SALINA	15	NR		
SAN LUIS DE PQUE	25	80		
TAMARA	20	200		
TRINIDAD	9,0	NR		
TAURAMENA	NR	NR		
VILLANUEVA	NR	NR		
YOPAL	390	NR		
TOTAL	993	1.021	0,0	0,0

Fuente: Secretaria de Agricultura y Ganadería - Casanare - 2006



3.46 Cultivo de sorgo: producción, precio y área sembrada; 2003-2005

MUNICIPIO	EVALUACION DEFINITIVA B 2003					
	AREA(Has.)		RDTO.	PRODUCCIÓN	PRECIO AL PRODUCTOR	COSTOS DE PRODUCCIÓN
	SEMBRADA	COSECHADA	(Kg/Ha)	(Ton.)	(\$/Ton.)	(\$/Ha.)
AGUAZUL	42,0	41,0	2.500,0	102,5	335.000,0	1.005.600,0
TAURAMENA	400	400	3.500,0	1.400,0		
PORE(Mata Larga, Bocas de Pore)	95	40	325,0	13,0		
TOTAL	537,0	481,0	3.150,7	1.515,5		

FUENTE: Secretaría de Agricultura y Ganadería - Casanare: 2005

EVALUACION DEFINITIVA 2005

MUNICIPIO	AREA(Has.)		RDTO.	PRODUCCIÓN	PRECIO AL PRODUCTOR	COSTOS DE PRODUCCIÓN	UTILIDAD BRUTA
	SEMBRADA	COSECHADA	(Tn/Ha)	(Ton.)	(\$/Ton.)	(\$/Ha.)	(\$/Ha.)
HATOCOROZAL	30	30	0,4	13,0	470.000,0	470.000,0	260.000,0
TOTAL	30,0	30,0	0,4	13,0	470.000,0	470.000,0	260.000,0

verificar si reporta rendimiento debe haber un area en produccion

FUENTE: Secretaría de Agricultura y Ganadería - Casanare: 2006

3.47 Cultivo de soya: producción, precio y área sembrada; 2003-2005

MUNICIPIO	EVALUACION DEFINITIVA DEFINITIVA B-2,003				EVALUACION PRELIMINAR B 2004			
	AREA(Has.)		RDTO.	PRODUCCIÓN	AREA(Has.)		RDTO.	PRODUCCIÓN
	SEMBRADA	COSECHADA	(Kg/Ha)	(Ton.)	SEMBRADA	COSECHADA	(Kg/Ha)	(Ton.)
VILLANUEVA	350	350	2.000,0	700	300,0	300,0	1.800,0	540,0
TOTAL	350,0	350,0	2.000,0	700,0	300,0	300,0	1.800,0	540,0

FUENTE: Secretaría de Agricultura y ganadería, Casanare - 2005

3.48 Cultivo de yuca: producción, precio y área sembrada

MUNICIPIO	EVALUACION DEFINITIVA 2004					
	AREA (Has.)		RENDIMIENTO	PRODUCCIÓN	PRECIO*	COSTOS
	SEMBRADA	COSECHADA	(Kgr./Ha)	(Ton)	(\$/t)	(\$/ha.)
YOPAL	185	170	20.000,0	3.400	360.000	2.825.000
AGUAZUL	140	140,0	20.000,0	2.800	260.000	2.510.150
CHAMEZA	6	4	1.240	30	400.000	900.000
HATO COROZAL	110	105	10.000	1.050	480.000	1.000.000
MONTERREY	90	80	10.000,0	800	300.000	700.000
NUNCHIA	180	170	7.000,0	1.190	400.000	1.690.000
OROCUE	250	250	20.000	5.000	0	0
PAZ DE ARIPORO	15	15	9.013,3	135	280.000	3.258.000
PORE	30	30	20.000	600		
RECETOR	80	80	12.000,0	960	800.000	1.480.000
SABANALARGA	30	25	12.000	300		
SACAMA	80	75	1.200,0	90	800.000	493.000
SAN LUIS DE PQUE	N.R	N.R	N.R	N.R	N.R	N.R
TAMARA	240	180	12.500	2.250	0	0
TAURAMENA	30	30	8.333,3	250	180.000	2.026.420
TRINIDAD	110	110	11.000	1.210		
VILLANUEVA	20	20	15.000,0	300	259.000	1.530.000
TOTAL	1.596	1.484	13.723,2	20.365	4.519.000	18.412.570

* Precio: producto en fresco, al detalle, localmente

FUENTE: Secretaria de Agricultura y ganaderia - Casanare: 2005

EVALUACION DEFINITIVA 2005

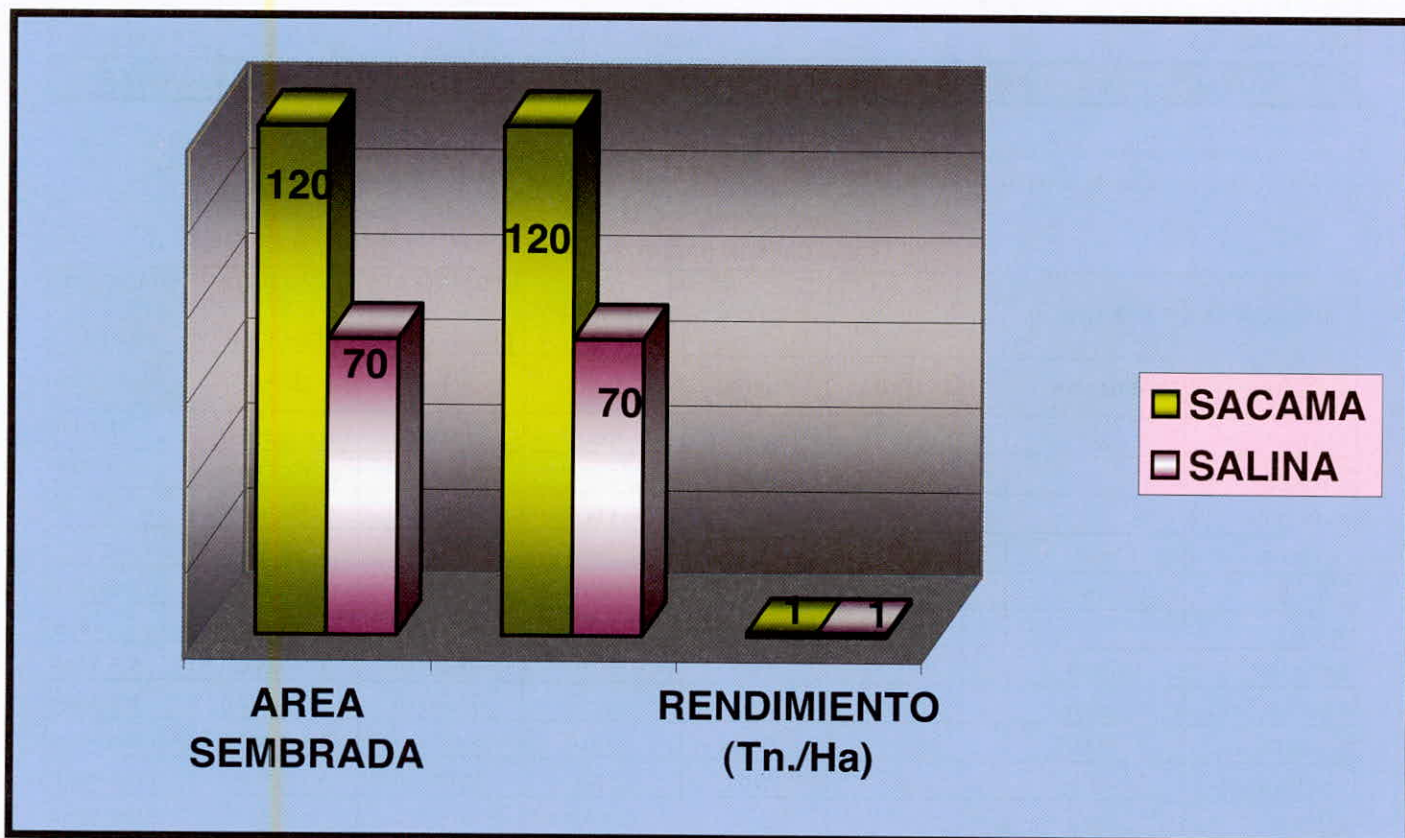
MUNICIPIO	AREA(Has.)		RDTO.	PRODUCCIÓN	PRECIO AL	COSTOS DE	UTILIDAD
	SEMBRADA	COSECHADA	(Tn/Ha)	(Ton.)	PRODUCTOR	PRODUCCIÓN	BRUTA
					(\$/Ton.)	(\$/Ha.)	(\$/Ha.)
AGUAZUL	205	200	18,00	3600	210.000,0	2.663.200,0	1116800
HATO COROZAL	100	50	10,00	500	160.000,0	1.160.000,0	440000
MONTERREY	20	18	8,00	144	300.000,0	1.528.000,0	872000
OROCUE	500	500	5	2.500,0	N.R	N.R	N.R
PAZ DE ARIPORO	15	15	17	255,0	300.000,0	2.550.000,0	2.550.000,0
PORE	15	3	15	45,0	N.R	N.R	N.R
SACAMA	100,0	100,0	5,00	500,0	500.000,0	2.065.000,0	435.000,0
SALINA	120,0	120,0	4,00	480,0	600.000,0	2.065.000,0	335.000,0
TAMARA	255,0	240,0	5,50	1.320,0	700.000,0	1.882.000,0	1.968.000,0
TAURAMENA	42,0	10,0	20,00	200,0	220.000,0	3.320.500,0	1.080.000,0
YOPAL	280,0	270,0	20,00	5.400,0	190.000,0	897.000,0	2.903.000,0
TOTAL	1.652,0	1.526,0	9,79	14.944,0	353.333,0	2.014.522,2	

FUENTE: Secretaria de Agricultura y ganaderia - Casanare: 2006

EVALUACION PRONOSTICO 2006

MUNICIPIO	AREA(Has.)		RDTO.	PRODUCCIÓN	NUMERO P/TORES
	SEMBRADA	COSECHADA	(Tn/Ha)	(Ton.)	
AGUAZUL	420				
HATO					
COROZAL	120				
La Salina	130				
MONTERREY	25	22			
OROCUE	550,0	550,0			
PAZ DE					
ARIPORO	25,0				
SACAMA	110,0				
TAMARA	255,0				
TAURAMENA	80,0				
Yopal	350,0				
TOTAL	2.065,0				

FUENTE: Secretaria de Agricultura y ganaderia - Casanare: 2006



3.49 Cultivo de yuca asociada 2005-2006

MUNICIPIO	EVALUACION DEFINITIVA 2005							PRELIMINAR 2006	
	AREA (Has.)		R/MIENTO	P/CIÓN	PRECIO*	COSTOS	UTILIDAD	AREA (Has.)	
	SEMBRADA	COSECHADA	K r./Ha	Ton	S/t	\$/ha.	BRUTA	SEMBRADA	COSECHADA
AGUAZUL	35	33	15 0	495	210.000	2.168.650	981350	42	
CHAMEZA	150	100	0 63	62 5	NR	NR	NR	150	
MONTERREY	5	5	5 00	25	300.000 0	1.528.000 0	XXX	6	
PORE	10	NR	NR	NR	NR	NR	NR	NR	
TAURAMENA								300	0
TOTAL	35	33	15.000,0	495	210.000	2.168.650		42	0

FUENTE: Secretaria de Agricultura y ganaderia - Casanare: 2006



3.50 Casanare. Producto interno bruto total; 2000 - 2003

AÑOS	PRODUCTO INTERNO BRUTO TOTAL (Millones \$)		VARIACION ANUAL DEL PIB TOTAL (%)	
	\$ Corrientes	\$ Constantes	\$ Corrientes	\$ Constantes
2000	5.668.268	5.668.268		
2001	6.247.558	5.344.107	10,2	-5,7
2002	6.083.131	4.643.531	-2,6	-13,1
2003	7.388.067	4.399.694	21,5	-5,3

Fuente: Cuentas Economicas de Casanare, base 2000-2003

3.51 Producto interno bruto de la nación y Casanare percapita 2000-2003

AÑOS	PIB TOTAL A PRECIOS CORRIENTES (Millones \$)		POBLACION		PIB/PER CAPITA	
	NACION	CASANARE	NACION	CASANARE	NACION	CASANARE
2000	174.896.258	5.668.268	42.321.386	285.416	4.132.574	19.859.672
2001	188.558.786	6.247.558	43.070.704	293.391	4.377.890	21.294.306
2002	203.451.414	6.083.131	43.834.117	301.387	4.641.394	20.183.787
2003	228.882.841	7.388.067	44.583.575	309.398	5.133.793	23.878.847

Fuente: Cuentas Economicas de Casanare, base 2000 y DANE-Direccion de Síntesis y Cuentas Nacionales

(1) proyecciones de población efectuadas por el DANE

Nota: PIB Nacional 2003 es preliminar

3.52 Casanare. Producto interno bruto sin petroleo, a precios corrientes y constantes 2000-2003

AÑOS	PRODUCTO INTERNO BRUTO (Millones \$)		VARIACION ANUAL DEL PIB (%)	
	\$ Corrientes	\$ Constantes	\$ Corrientes	\$ Constantes
2000	1.782.153	1.782.153		
2001	2.033.180	1.701.460	14,1	-4,5
2002	2.090.601	1.627.897	2,8	-4,3
2003	2.468.345	1.760.854	18,1	8,2

Fuente: Cuentas Economicas de Casanare, base 2000

3.53 Participación de Casanare en el PIB y en la población de la nación 2000 - 2003.

AÑOS	PARTICIPACION EN EL PIB NACIONAL	PARTICIPACION EN LA POBLACION NACIONAL
2000	3,2	0,67
2001	3,3	0,68
2002	3,0	0,69
2003	3,2	0,69

Fuente: Cuentas Economicas de Casanare, base 2000

3.54 Casanare. Producto interno bruto, según ramas de actividad económica, a precios corrientes 2000 - 2003

CODIGO	ACTIVIDADES ECONOMICAS	2000	2001	2002	2003
01	Café sin tostar no descafeinado	855	1.593	1.654	1.729
02	Otros productos agrícolas	91.227	124.433	128.778	162.608
03	Animales vivos y productos animales	162.319	197.864	211.852	202.556
04	Productos de la silvicultura y extracción de madera	5.882	6.718	7.755	10.986
05	Pescado y productos de la pesca	1.933	2.237	2.520	2.738
06	Minería	4.281.518	4.809.924	4.604.693	5.660.373
07	Servicios de electricidad y gas de ciudad	3.228,30	3.574	3.657	3.635
08	Agua	3.326	4.317	4.190	4.790
09	Industria manufacturera	43.517	52.210	60.271	64.307
10	Trabajos de construcción y construcciones civiles	354.619	256.333	199.084	297.309
11	Comercio y Servicios de reparación	118.763	139.333	166.811	201.398
12	Servicios de Hotelería y Restaurantes	40.456	48.334	50.492	56.032
13	Servicio de Transporte	48.606	56.211	61.766	76.217
14	Servicios de correos y telecomunicaciones	19.627	21.942	35.521	46.745
15	Servicios de intermediación financiera	28.917	25.816	15.839	20.003
16	Servicios inmobiliarios y alquiler de vivienda	122.195	130.583	136.007	146.897
17	Servicios a las empresas excepto servicion financieros e inmobiliarios	16.547	17.499	22.158	26.708
18	Serv. de administración Pública y otros Serv. para la comunidad	137.870	141.464	152.677	166.397
19	Servicios de enseñanza de mercado	4.344	5.124	5.919	6.515
20	Servicios sociales y de salud de mercado	28.471	34.460	34.685	36.863
21	Actividades de asociaciones, esparcimiento y otras de servicios, de mercado	9.851	12.053	14.506	15.837
22	Servicios domésticos	5.579	6.306	6.999	7.645
	Servicios de Intermediación financiera medidos directamente	-24.288	-21.525	-13.534	-17.215
	Subtotal Valor Agregado	5.505.363	6.076.803	5.914.299	7.201.072
	Impuestos menos subvenciones sobre la producción e importaciones	162.905	170.755	168.832	186.995
	Producto Interno Bruto	5.668.268	6.247.558	6.083.131	7.388.067

Fuente: Cuentas Economicas de Casanare, base 2000

3.55 Casanare. Estructura porcentual del producto interno bruto, según ramas de actividad económica, a precios corrientes. 2000 - 2003

CODIGO	ACTIVIDADES ECONOMICAS	2000	2001	2002	2003
01	Café sin tostar no descafeinado	0,0	0,0	0,0	0,0
02	Otros productos agrícolas	1,6	2,0	2,1	2,2
03	Animales vivos y productos animales	2,9	3,2	3,5	2,7
04	Productos de la silvicultura y extracción de madera	0,1	0,1	0,1	0,1
05	Pescado y productos de la pesca	0,0	0,0	0,0	0,0
06	Minería	75,5	77,0	75,7	76,6
07	Servicios de electricidad y gas de ciudad	0,1	0,1	0,1	0,0
08	Agua	0,1	0,1	0,1	0,1
09	Industria manufacturera	0,8	0,8	1,0	0,9
10	Trabajos de construcción y construcciones civiles	6,3	4,1	3,3	4,0
11	Comercio y Servicios de reparación	2,1	2,2	2,7	2,7
12	Servicios de Hotelería y Restaurantes	0,7	0,8	0,8	0,8
13	Servicio de Transporte	0,9	0,9	1,0	1,0
14	Servicios de correos y telecomunicaciones	0,3	0,4	0,6	0,6
15	Servicios de intermediación financiera	0,5	0,4	0,3	0,3
16	Servicios inmobiliarios y alquiler de vivienda	2,2	2,1	2,2	2,0
17	Servicios a las empresas	0,3	0,3	0,4	0,4
18	Serv. de administración pública y otros serv. para la comunidad	2,4	2,3	2,5	2,3
19	Servicios de enseñanza de mercado	0,1	0,1	0,1	0,1
20	Servicios sociales y de salud de mercado	0,5	0,6	0,6	0,5
21	Actividades de asociaciones, esparcimiento y otras de mercado	0,2	0,2	0,2	0,2
22	Servicios domésticos	0,1	0,1	0,1	0,1
	Serv. de Intermediación financiera medidos indirectamente	-0,4	-0,3	-0,2	-0,2
	Subtotal Valor Agregado	97,1	97,3	97,2	97,5
	Impuestos menos subvenciones sobre la producción e importaciones	2,9	2,7	2,8	2,5
	Producto Interno Bruto	100,0	100,0	100,0	100,0

Fuente: Cuentas Economicas de Casanare, base 2000

3.56 Casanare. Producto interno bruto, según ramas de actividad económica, a precios constantes 2000-2003

CODIGO	ACTIVIDADES ECONOMICAS	2000	2001	2002	2003
01	Café sin tostar no descafeinado	855	1.880	2.037	2.076
02	Otros productos agrícolas	91.227	102.186	102.711	104.908
03	Animales vivos y productos animales	162.319	154.795	148.919	148.964
04	Productos de la silvicultura y extracción de madera	5.882	6.103	5.941	6.829
05	Pescado y productos de la pesca	1.933	1.987	2.041	2.096
06	Minería	4.281.518	4.059.010	3.392.104	3.032.017
07	Servicios de electricidad y gas de ciudad	3.228	3.237	3.369	3.317
08	Agua	3.326	4.020	3.628	4.014
09	Industria manufacturera	43.517	43.810	50.904	56.865
10	Trabajos de construcción y construcciones civiles	354.619	239.346	175.910	245.434
11	Comercio y Servicios de reparación	118.763	127.311	146.246	163.838
12	Servicios de Hotelería y Restaurantes	40.456	42.077	42.830	45.742
13	Servicio de Transporte	48.606	53.215	55.555	59.218
14	Servicios de correos y telecomunicaciones	19.627	20.512	31.008	39.244
15	Servicios de intermediación financiera	28.917	23.605	13.830	16.113
16	Servicios inmobiliarios y alquiler de vivienda	122.195	126.132	127.405	128.402
17	Servicios a las empresas excepto servicion financieros e inmobiliarios	16.547	16.243	19.042	21.802
18	Serv. de administración Pública y otros Serv. para la comunidad	137.870	128.253	132.763	130.815
19	Servicios de enseñanza de mercado	4.344	4.671	4.644	4.246
20	Servicios sociales y de salud de mercado	28.471	31.729	28.689	28.294
21	Actividades de asociaciones, esparcimiento y otras de servicios, de mercado	9.851	11.147	12.444	12.760
22	Servicios domésticos	5.579	5.735	5.892	5.989
	Servicios de Intermediación financiera medidos directamente	-24.288	-19.675	-11.750	-13.696
	Subtotal Valor Agregado	5.505.363	5.187.331	4.496.160	4.249.288
	Impuestos menos subvenciones sobre la producción e importaciones	162.905	156.777	147.370	150.406
	Producto Interno Bruto	5.668.268	5.344.107	4.643.531	4.399.694

Fuente: Cuentas Economicas de Casanare, base 2000

3.57 Casanare. Cuenta de producción y de generación del ingreso, según actividad económica, a precios corrientes año 2000

Millones de \$

Código	Actividades Económicas	Producción	Consumo Intermedio	Valor Agregado	Remuneración Asalariados	Impuestos a la producción	Excedente de Explotación
01	Café sin tostar no descafeinado	994	139	855	248	0	607
02	Otros productos agrícolas	173.221	81.993	91.227	23.258	0	67.970
02.1	Cereales	124.734	71.152	53.582	12.052	0	41.530
02.1.1	Maíz	1.221	257	964	396	0	568
02.1.2	Arroz	122.959	70.680	52.279	11.610	0	40.669
02.1.3	Sorgo	554	215	339	46	0	293
02.2	Legumbres, raíces y tubérculos	5.159	849	4.310	1.083	0	3.228
02.2.1	Papa	0	0	0	0	0	0
02.2.2	Arveja	9	4	6	2	0	3
02.2.3	Tomate	0	0	0	0	0	0
02.2.4	Ahuyama	0	0	0	0	0	0
02.2.5	Yuca	5.150	845	4.305	1.080	0	3.224
02.3	Frutas	10.077	1.678	8.398	1.917	0	6.482
02.3.1	Plátano	7.254	1.038	6.216	1.449	0	4.767
02.3.2	Cítricos	285	111	174	123	0	51
02.3.3	Maracuya	98	17	81	21	0	60
02.3.4	Lulo	141	46	95	41	0	54
02.3.5	Papaya	0	0	0	0	0	0
02.3.6	Patilla	2.245	457	1.788	274	0	1.514
02.3.7	Piña	54	9	44	10	0	35
02.4	Semillas y oleaginosas	30.418	7.981	22.437	7.081	0	15.356
02.4.1	Algodón	1.857	869	989	262	0	726
02.4.2	Palma africana	27.346	6.523	20.823	6.690	0	14.133
02.4.4	Soya	1.214	589	625	129	0	496
02.5	Cultivos de plantas bebestibles y Otros	2.834	334	2.500	1.125	0	1.375
02.5.1	Caña miel	2.834	334	2.500	1.125	0	1.375
03	Animales vivos y productos animales	201.889	39.571	162.319	16.003	0	146.315
03.1	Ganado Bovino	179.339	35.335	144.004	15.391	0	128.613
03.1.1	Ganado bovino carne	161.774	30.313	131.461	9.091	0	122.371
03.1.2	Ganado bovino leche	17.565	5.023	12.542	6.300	0	6.242
03.2	Ganado porcino	3.723	1.581	2.142	138	0	2.003
03.3	Otro ganado mayor	9.050	1.233	7.817	396	0	7.421
03.3.1	Ganado equino, mular y asnal	8.753	1.174	7.580	366	0	7.214
03.3.2	Ganado ovino caprino	296	59	237	30	0	207
03.4	Avicultura	9.777	1.421	8.356	78	0	8.278
03.4.1	Aves carne	3.321	699	2.622	40	0	2.582
03.4.2	Aves huevo	6.456	721	5.735	39	0	5.696
04	Productos de la silvicultura y extracción de madera	6.170	288	5.882	652	2	5.227
04.1	Madera en bruto	622	218	404	87	2	315
04.2	Consumo de leña	4.912	0	4.912	0	0	4.912
04.3	Bosques plantado o mejorado	636	70	565	565	0	0
05	Pesca	3.422	1.488	1.933	647	0	1.286
06	Minería	5.502.698	1.221.180	4.281.518	545.200	47.533	3.688.784
06.1	Minerales energéticos	5.485.044	1.214.320	4.270.724	540.598	47.533	3.682.593
06.1.2	Petroleo	5.020.820	1.134.705	3.886.115	511.119	45.073	3.329.922
06.1.3	Gas natural	464.224	79.614	384.609	29.478	2.460	352.671
06.2	Minerales no metálicos	17.654	6.861	10.794	4.603	0	6.191
06.2.1	Rocas y materiales utilizados en la construcción	17.654	6.861	10.794	4.603	0	6.191
07	Servicios de electricidad y gas de ciudad	17.187	13.959	3.228	684	34	2.510
07.1	Electricidad	16.362	13.580	2.782	638	33	2.111
07.2	Gas	825	379	447	46	2	399
08	Agua, alcantarillado, eliminación de desperdicios y servicios de saneamiento	4.677	1.351	3.326	1.478	28	1.820
09	Industria manufacturera	223.837	180.320	43.517	21.196	3.379	18.943
09.1	Productos alimenticios, bebidas y tabaco	190.777	160.253	30.524	16.025	2.766	11.733
09.2	Textiles, prendas de vestir y calzados	7.178	4.365	2.814	1.898	136	780
09.3	Productos de madera, corcho, paja y materiales trenzables	680	420	260	154	12	93
09.4	Papel y productos del papel y actividades de edición e impresión	1.753	1.113	640	247	33	359
09.5	Sustancias y productos químicos y productos de caucho y plástico	733	451	282	90	13	179
09.6	Productos minerales no metálicos, prod. metalúrgicos básicos y prod. de metal	14.945	9.191	5.754	1.659	269	3.826
09.7	Maquinaria y equipo, partes para vehículos, instrumentos médicos y otros	574	418	156	93	11	52
09.8	Fabricación de muebles; industrias manufactureras no clasificadas	7.197	4.110	3.088	1.029	137	1.922
10	Trabajos de construcción y construcciones civiles	646.640	292.021	354.619	91.222	5.520	257.877
10.1	Construcción de edificios	60.566	33.020	27.547	13.700	628	13.219
10.1.1	Edificaciones urbanas	52.339	28.553	23.786	11.821	628	11.337
10.1.2	Vivienda rural	433	215	219	119	0	100
10.1.3	Reparación de edificaciones	7.794	4.252	3.542	1.760	0	1.782
10.2	Construcción obras civiles públicas	586.073	259.002	327.072	77.522	4.892	244.658

Millones de \$

Código	Actividades Económicas	Producción	Consumo Intermedio	Valor Agregado	Remuneración Asalariados	Impuestos a la producción	Excedente de Explotación
11	Comercio y Servicios de reparación	186.437	67.674	118.763	38.494	6.798	73.471
11.1	Comercio	165.626	58.218	107.407	34.029	6.646	66.732
11.2	Servicios de reparaciones	20.811	9.455	11.356	4.465	152	6.739
12	Servicios de Hotelería y Restaurantes	87.823	47.367	40.456	11.037	439	28.980
12.1	Servicio de hotelería y otros tipos de hospedaje	9.965	4.545	5.420	1.694	50	3.676
12.2	Suministro de comidas y bebidas	77.858	42.822	35.036	9.343	389	25.304
13	Servicio de Transporte	101.674	53.068	48.606	15.189	2.003	31.413
13.1	Transporte de pasajeros por vía terrestre	58.557	38.300	20.256	8.866	1.733	9.658
13.1.1	Transporte regular y especial de pasajeros urbano y suburbano	4.027	2.644	1.383	750	15	618
13.1.2	Transporte regular y especial de pasajeros interurbano	31.244	21.239	10.005	2.855	1.636	5.513
13.1.3	Otros tipos de transporte regular y no regular de pasajero:	6.056	4.003	2.053	654	16	1.382
13.1.4	Servicio de taxi	17.230	10.414	6.816	4.607	65	2.144
13.2	Transporte de carga por vía terrestre	6.469	4.799	1.669	805	7	857
13.3	Transporte por tubería	26.051	3.908	22.143	2.605	0	19.538
13.4	Transporte marítimo	694	463	231	197	21	14
13.5	Transporte aéreo	6.935	4.490	2.445	1.687	199	560
13.6	Servicios de transporte complementarios y auxiliares:	2.968	1.108	1.861	1.030	44	787
14	Servicios de correos y telecomunicaciones	27.756	8.128	19.627	10.325	0	9.302
14.1	Servicios postales y de correos	611	234	377	426	0	-49
14.2	Servicios de telecomunicaciones:	27.145	7.895	19.250	9.899	0	9.351
15	Servicios de intermediación financiera	41.644	12.727	28.917	13.410	1.855	13.652
16	Servicios inmobiliarios y alquiler de vivienda	130.053	7.858	122.195	49	3	122.143
16.1	Alquiler de vivienda	129.477	7.769	121.708	0	0	121.708
16.2	Alquiler de bienes raíces no residenciales	431	26	405	0	0	405
16.3	Servicios inmobiliarios	145	63	82	49	3	30
17	Servicios a las empresas excepto servicios financieros e inmobiliarios	26.629	10.082	16.547	7.816	768	7.963
17.1	Servicios de arrendamiento o alquiler de maquinaria y equipo	9.580	3.520	6.059	1.173	345	4.541
17.2	Servicios de informática y servicios conexos	212	37	175	118	7	50
17.3	Otras Actividades empresariales:	16.837	6.525	10.313	6.525	416	3.373
18	Administración Pública y otros Serv. para la comunidad	263.345	125.475	137.870	114.193	2.917	20.760
19	Servicios de enseñanza de mercado	5.867	1.524	4.344	2.768	152	1.424
19.1	Servicios de enseñanza preescolar, primaria y secundaria	2.688	707	1.981	1.156	111	714
19.2	Servicios de enseñanza superior	1.340	375	965	683	13	268
19.3	Otros servicios de enseñanza	1.839	441	1.398	929	28	441
20	Servicios sociales y de salud de mercado	35.303	6.832	28.471	11.082	688	16.702
21	Servicios de asociaciones y esparcimiento y otros servicios de mercado	12.230	2.379	9.851	3.726	281	5.844
21.1	Servicios de Asociaciones	131	32	99	80	3	16
21.2	Servicios de esparcimiento, culturales y deportivos	8.671	1.984	6.687	2.158	199	4.329
21.3	Otros servicios de mercado	3.429	363	3.065	1.488	79	1.498
22	Servicios domésticos	5.579	0	5.579	5.579	0	0
	Servicios de Intermediación financiera medidos directamente		24.288	-24.288			-24.288
	Subtotal Valor Agregado	7.705.076	2.199.712	5.505.363	934.258	72.401	4.498.704
	Impuestos menos subvenciones sobre la producción e importaciones			162.905			
	Producto Interno Bruto			5.668.268			

Fuente: Departamento Administrativo de Planeación de Casanare

3.58 Casanare. Cuenta de producción y de generación del ingreso, según actividad económica, a precios corrientes año 2001

Millones de \$

Código	Actividades Económicas	Producción	Consumo Intermedio	Valor Agregado	Remuneración Asalariados	Impuestos a la producción	Excedente de Explotación
01	Café sin tostar no descafeinado	2.030	437	1.593	904	0	689
02	Otros productos agrícolas	222.762	98.329	124.433	29.533	0	94.900
02.1	Cereales	156.989	80.681	76.307	13.604	0	62.704
02.1.1	Maiz	2.711	572	2.139	871	0	1.268
02.1.2	Arroz	154.153	80.059	74.094	12.722	0	61.372
02.1.3	Sorgo	125	50	75	11	0	64
02.2	Legumbres, raíces y tubérculos	9.192	1.606	7.585	2.359	0	5.226
02.2.1	Papa	53	26	27	11	0	16
02.2.2	Arveja	3	1	1	1	0	0
02.2.3	Tomate	20	5	15	5	0	10
02.2.4	Ahuyama	18	9	9	5	0	3
02.2.5	Yuca	9.098	1.565	7.534	2.337	0	5.197
02.3	Frutas	11.340	2.146	9.193	2.610	0	6.583
02.3.1	Plátano	8.161	1.324	6.838	1.926	0	4.912
02.3.2	Cítricos	825	297	528	341	0	187
02.3.3	Maracuya	0	0	0	0	0	0
02.3.4	Lulo						
02.3.5	Papaya	55	14	41	16	0	25
02.3.6	Patilla	1.897	383	1.514	235	0	1.279
02.3.7	Piña	402	129	272	92	0	181
02.4	Semillas y oleaginosas:	41.079	13.445	27.634	9.586	0	18.049
02.4.1	Algodón	2.712	1.408	1.304	434	0	871
02.4.2	Palma africana	37.155	11.451	25.704	9.023	0	16.682
02.4.4	Soya	1.212	586	626	130	0	496
02.5	Cultivos de plantas bebestibles y Otros:	4.163	450	3.713	1.375	0	2.338
02.5.1	Caña miel	4.163	450	3.713	1.375	0	2.338
03	Animales vivos y productos animales	241.986	44.122	197.864	16.818	2	181.045
03.1	Ganado Bovino	217.446	39.649	177.797	16.149	0	161.648
03.1.1	Ganado bovino carne	198.755	34.426	164.329	9.515	0	154.814
03.1.2	Ganado bovino leche	18.691	5.223	13.468	6.634	0	6.834
03.2	Ganado porcino	4.210	1.767	2.443	156	1	2.286
03.3	Otro ganado mayor	11.411	1.355	10.056	439	1	9.616
03.3.1	Ganado equino, mular y asnal	11.029	1.284	9.745	402	1	9.342
03.3.2	Ganado ovino caprino	382	71	311	37	0	274
03.4	Avicultura	8.919	1.351	7.569	74	0	7.495
03.4.1	Aves carne	3.016	551	2.464	30	0	2.434
03.4.2	Aves huevc	5.904	799	5.105	44	0	5.061
04	Productos de la silvicultura y extracción de madera	7.135	417	6.718	785	4	5.929
04.1	Madera en bruto	979	330	649	131	4	514
04.2	Consumo de leña	5.415	0	5.415	0	0	5.415
04.3	Bosques plantado o mejorad	740	87	654	654	0	0
05	Pesca	3.901	1.664	2.237	732	0	1.505
06	Minería	6.083.009	1.273.085	4.809.924	564.757	49.084	4.196.083
06.1	Minerales energéticos	6.070.520	1.267.954	4.802.566	561.267	49.084	4.192.216
06.1.2	Petroleo	5.389.303	1.174.926	4.214.377	526.805	46.222	3.641.351
06.1.3	Gas natural	681.217	93.028	588.189	34.462	2.862	550.865
06.2	Minerales no metálicos	12.488	5.131	7.358	3.490	0	3.868
06.2.1	Rocas y materiales utilizados en la construcción	12.488	5.131	7.358	3.490	0	3.868
07	Servicios de electricidad y gas de ciudad	20.891	17.317	3.574	774	39	2.761
07.1	Electricidad	20.108	17.004	3.104	739	38	2.328
07.2	Gas	783	314	469	35	1	433
08	Agua, alcantarillado, eliminación de desperdicios y servicios de saneamiento	6.630	2.313	4.317	2.132	74	2.111
09	Industria manufacturera	253.126	200.915	52.210	23.630	3.744	24.836
09.1	Productos alimenticios, bebidas y tabacc	217.894	179.540	38.354	18.007	3.093	17.254
09.2	Textiles, prendas de vestir y calzad	8.135	4.970	3.165	2.168	155	842
09.3	Productos de madera, corcho, paja y materiales trenzables	660	403	257	150	12	94
09.4	Papel y productos del papel y actividades de edición e impresión	2.156	1.369	786	308	41	437
09.5	Sustancias y productos químicos y productos de caucho y plástico	805	499	305	101	15	190
09.6	Productos minerales no metálicos, prod. metalúrgicos básicos y prod. de metal	14.860	8.998	5.862	1.617	261	3.984
09.7	Maquinaria y equipo, partes para vehículos, instrumentos medicos y otros	698	515	183	115	14	53
09.8	Fabricación de muebles; industrias manufactureras ncp	7.918	4.620	3.298	1.163	154	1.981

Millones de \$

Código	Actividades Económicas	Producción	Consumo Intermedio	Valor Agregado	Remuneración Asalariados	Impuestos a la producción	Excedente de Explotación
11	Comercio y Servicios de reparación	186.437	67.674	118.763	38.494	6.798	73.471
11.1	Comercio	165.626	58.218	107.407	34.029	6.646	66.732
11.2	Servicios de reparaciones	20.811	9.455	11.356	4.465	152	6.739
12	Servicios de Hotelería y Restaurantes	87.823	47.367	40.456	11.037	439	28.980
12.1	Servicio de hotelería y otros tipos de hospedaje	9.965	4.545	5.420	1.694	50	3.676
12.2	Suministro de comidas y bebidas	77.858	42.822	35.036	9.343	389	25.304
13	Servicio de Transporte	101.674	53.068	48.606	15.189	2.003	31.413
13.1	Transporte de pasajeros por vía terrestre	58.557	38.300	20.256	8.866	1.733	9.658
13.1.1	Transporte regular y especial de pasajeros urbano y suburbano	4.027	2.644	1.383	750	15	618
13.1.2	Transporte regular y especial de pasajeros interurbano	31.244	21.239	10.005	2.855	1.636	5.513
13.1.3	Otros tipos de transporte regular y no regular de pasajero:	6.056	4.003	2.053	654	16	1.382
13.1.4	Servicio de taxi	17.230	10.414	6.816	4.607	65	2.144
13.2	Transporte de carga por vía terrestre	6.469	4.799	1.669	805	7	857
13.3	Transporte por tubería	26.051	3.908	22.143	2.605	0	19.538
13.4	Transporte marítimo	694	463	231	197	21	14
13.5	Transporte aéreo	6.935	4.490	2.445	1.687	199	560
13.6	Servicios de transporte complementarios y auxiliares	2.968	1.108	1.861	1.030	44	787
14	Servicios de correos y telecomunicaciones	27.756	8.128	19.627	10.325	0	9.302
14.1	Servicios postales y de correo	611	234	377	426	0	-49
14.2	Servicios de telecomunicaciones	27.145	7.895	19.250	9.899	0	9.351
15	Servicios de intermediación financiera	41.644	12.727	28.917	13.410	1.855	13.652
16	Servicios inmobiliarios y alquiler de vivienda	130.053	7.858	122.195	49	3	122.143
16.1	Alquiler de vivienda	129.477	7.769	121.708	0	0	121.708
16.2	Alquiler de bienes raíces no residenciales	431	26	405	0	0	405
16.3	Servicios inmobiliarios	145	63	82	49	3	30
17	Servicios a las empresas excepto servicios financieros e inmobiliarios	26.629	10.082	16.547	7.816	768	7.963
17.1	Servicios de arrendamiento o alquiler de maquinaria y equipo	9.580	3.520	6.059	1.173	345	4.541
17.2	Servicios de informática y servicios conexos	212	37	175	118	7	50
17.3	Otras Actividades empresariales	16.837	6.525	10.313	6.525	416	3.373
18	Administración Pública y otros Serv. para la comunidad	263.345	125.475	137.870	114.193	2.917	20.760
19	Servicios de enseñanza de mercado	5.867	1.524	4.344	2.768	152	1.424
19.1	Servicios de enseñanza preescolar, primaria y secundaria	2.688	707	1.981	1.156	111	714
19.2	Servicios de enseñanza superior	1.340	375	965	683	13	268
19.3	Otros servicios de enseñanza	1.839	441	1.398	929	28	441
20	Servicios sociales y de salud de mercado	35.303	6.832	28.471	11.082	688	16.702
21	Servicios de asociaciones y esparcimiento y otros servicios de mercado	12.230	2.379	9.851	3.726	281	5.844
21.1	Servicios de Asociaciones	131	32	99	80	3	16
21.2	Servicios de esparcimiento, culturales y deportivos	8.671	1.984	6.687	2.158	199	4.329
21.3	Otros servicios de mercado	3.429	363	3.065	1.488	79	1.498
22	Servicios domésticos	5.579	0	5.579	5.579	0	0
	Servicios de Intermediación financiera medidos directamente		24.288	-24.288			-24.288
	Subtotal Valor Agregado	7.705.076	2.199.712	5.505.363	934.258	72.401	4.498.704
	Impuestos menos subvenciones sobre la producción e importaciones			162.905			
	Producto Interno Bruto			5.668.268			

Fuente: Departamento Administrativo de Planeación de Casanare

3.59 Casanare. Cuenta de producción y de generación del ingreso, según actividad económica, a precios corrientes año 2002

Millones de \$

Código	Actividades Económicas	Producción	Consumo Intermedio	Valor Agregado	Remuneración Asalariados	Impuestos a la producción	Excedente de Explotación
01	Café sin tostar no descafeinado	2.186	533	1.654	1.038	0	616
02	Otros productos agrícolas	241.737	112.960	128.778	31.854	0	96.924
02.1	Cereales	174.268	94.712	79.556	16.425	0	63.131
02.1.1	Maíz	3.106	815	2.291	1.024	0	1.267
02.1.2	Arroz	170.486	93.598	76.889	15.333	0	61.555
02.1.3	Sorgo	676	299	377	68	0	309
02.2	Legumbres, raíces y tubérculos	4.217	797	3.420	1.465	0	1.955
02.2.1	Papa	0	0	0	0	0	0
02.2.2	Arveja	19	7	12	5	0	8
02.2.3	Tomate	9	2	6	2	0	4
02.2.4	Ahuyama	0	0	0	0	0	0
02.2.5	Yuca	4.189	788	3.401	1.459	0	1.943
02.3	Frutas	7.233	1.728	5.505	1.931	0	3.574
02.3.1	Plátano	4.297	815	3.482	1.146	0	2.336
02.3.2	Cítricos	996	463	533	494	0	39
02.3.3	Maracuya	0	0	0	0	0	0
02.3.4	Lulo						
02.3.5	Papaya	90	14	76	11	0	65
02.3.6	Patilla	1.494	298	1.196	189	0	1.007
02.3.7	Piña	355	139	216	90	0	126
02.4	Semillas y oleaginosas	52.689	15.213	37.477	10.636	0	26.840
02.4.1	Algodón	3.186	1.746	1.440	556	0	884
02.4.2	Palma africana	48.186	12.851	35.335	9.940	0	25.395
02.4.4	Soya	1.317	615	702	140	0	561
02.5	Cultivos de plantas bebestibles y Otros	3.330	510	2.821	1.396	0	1.425
02.5.1	Caña miel	3.330	510	2.821	1.396	0	1.425
03	Animales vivos y productos animales	257.355	45.503	211.852	17.691	4	194.158
03.1	Ganado Bovino	237.335	41.235	196.100	17.156	0	178.944
03.1.1	Ganado bovino carne	218.329	35.717	182.612	10.107	0	172.504
03.1.2	Ganado bovino leche	19.007	5.518	13.489	7.049	0	6.440
03.2	Ganado porcino	4.432	1.955	2.477	173	2	2.302
03.3	Otro ganado mayor	6.535	823	5.712	274	2	5.436
03.3.1	Ganado equino, mular y asnal	6.099	737	5.362	230	2	5.129
03.3.2	Ganado ovino caprino	436	86	350	44	0	307
03.4	Avicultura	9.053	1.490	7.563	87	0	7.476
03.4.1	Aves carne	2.933	654	2.279	39	0	2.240
03.4.2	Aves huevo	6.120	836	5.284	48	0	5.236
04	Productos de la silvicultura y extracción de madera	8.353	598	7.755	909	6	6.840
04.1	Madera en bruto	1.722	513	1.210	204	6	1.000
04.2	Consumo de leña	5.840	0	5.840	0	0	5.840
04.3	Bosques plantado o mejorado	791	85	706	706	0	0
05	Pesca	4.327	1.807	2.520	812	0	1.708
06	Minería	5.748.724	1.144.031	4.604.693	507.694	43.024	4.053.976
06.1	Minerales energéticos	5.739.490	1.140.106	4.599.384	504.992	43.024	4.051.369
06.1.2	Petroleo	5.039.408	1.046.878	3.992.530	471.198	40.289	3.481.043
06.1.3	Gas natural	700.083	93.228	606.854	33.794	2.735	570.326
06.2	Minerales no metálicos	9.234	3.925	5.309	2.702	0	2.607
06.2.1	Rocas y materiales utilizados en la construcción						
07	Servicios de electricidad y gas de ciudad	24.157	20.500	3.657	850	41	2.766
07.1	Electricidad	22.837	19.986	2.851	794	39	2.018
07.2	Gas	1.320	514	806	56	2	748
08	Agua, alcantarillado, eliminación de desperdicios y servicios de saneamiento	8.364	4.174	4.190	3.796	251	143
09	Industria manufacturera	306.555	246.284	60.271	29.459	4.572	26.240
09.1	Productos alimenticios, bebidas y tabaco	262.593	219.579	43.014	22.496	3.765	16.754
09.2	Textiles, prendas de vestir y calzado	8.890	5.486	3.404	2.465	172	768
09.3	Productos de madera, corcho, paja y materiales trenzables	915	568	348	216	17	115
09.4	Papel y productos del papel y actividades de edición e impresión	2.701	1.716	985	395	52	538
09.5	Sustancias y productos químicos y productos de caucho y plástico	1.010	640	370	131	19	220
09.6	Productos minerales no metálicos, prod. metalúrgicos básicos y prod. de metal	20.945	12.638	8.307	2.326	366	5.615
09.7	Maquinaria y equipo, partes para vehículos, instrumentos médicos y otros	838	611	227	139	17	71
09.8	Fabricación de muebles; industrias manufactureras n.c.p.	8.663	5.047	3.617	1.291	166	2.159

3.60 Casanare. Cuenta de producción y de generación del ingreso, según actividad económica, a precios corrientes año 2003

Millones de \$

Código	Actividades Económicas	Producción	Consumo Intermedio	Valor Agregado	Remuneración Asalariados	Impuestos a la producción	Excedente de Explotación
01	Café sin tostar no descafeinado	2.386	657	1.729	1.156	0	574
02	Otros productos agrícolas	300.478	137.870	162.608	34.556	0	128.052
02.1	Cereales	225.670	116.146	109.524	19.316	0	90.208
02.1.1	Maiz	4.219	1.248	2.971	1.301	0	1.670
02.1.2	Arroz	220.749	114.567	106.182	17.941	0	88.241
02.1.3	Sorgo	701	331	370	74	0	297
02.2	Legumbres, raíces y tubérculos	5.565	1.030	4.535	1.517	0	3.018
02.2.1	Papa	0	0	0	0	0	0
02.2.2	Arveja	14	6	7	4	0	3
02.2.3	Tomate	0	0	0	0	0	0
02.2.4	Ahuyama	0	0	0	0	0	0
02.2.5	Yuca	5.551	1.024	4.528	1.513	0	3.015
02.3	Frutas	12.491	2.679	9.812	3.076	0	6.736
02.3.1	Plátano	7.514	1.341	6.174	1.787	0	4.386
02.3.2	Cítricos	1.278	526	752	569	0	183
02.3.3	Maracuya	131	33	98	40	0	58
02.3.4	Lulo						
02.3.5	Papaya	921	182	739	274	0	465
02.3.6	Patilla	1.814	378	1.436	238	0	1.199
02.3.7	Piña	832	219	613	169	0	444
02.4	Semillas y oleaginosas	53.489	17.495	35.995	9.155	0	26.840
02.4.1	Algodón	3.795	1.676	2.119	511	0	1.608
02.4.2	Palma africana	47.771	15.018	32.753	8.469	0	24.284
02.4.4	Soya	1.924	801	1.123	175	0	948
02.5	Cultivos de plantas bebestibles y Otros	3.264	522	2.742	1.492	0	1.250
02.5.1	Caña miel	3.264	522	2.742	1.492	0	1.250
03	Animales vivos y productos animales	251.077	48.521	202.556	19.054	6	183.496
03.1	Ganado Bovino	228.543	43.463	185.080	18.345	0	166.735
03.1.1	Ganado bovino carne	209.493	37.481	172.012	10.769	0	161.243
03.1.2	Ganado bovino leche	19.050	5.981	13.068	7.576	0	5.492
03.2	Ganado porcino	4.526	2.177	2.349	191	3	2.154
03.3	Otro ganado mayor	9.899	1.260	8.638	421	3	8.214
03.3.1	Ganado equino, mular y asnal	9.410	1.160	8.251	370	3	7.878
03.3.2	Ganado ovino caprino	488	100	388	51	0	336
03.4	Avicultura	8.110	1.622	6.488	96	0	6.392
03.4.1	Aves carne	2.702	710	1.993	43	0	1.950
03.4.2	Aves huevo	5.407	912	4.496	53	0	4.442
04	Productos de la silvicultura y extracción de madera	12.603	1.617	10.986	1.365	16	9.605
04.1	Madera en bruto	5.427	1.516	3.912	581	16	3.315
04.2	Consumo de leña	6.290	0	6.290	0	0	6.290
04.3	Bosques plantado o mejorado	886	102	784	784	0	0
05	Pesca	4.798	2.060	2.738	896	0	1.842
06	Minería	6.807.400	1.147.026	5.660.373	484.814	41.574	5.133.985
06.1	Minerales energéticos	6.793.179	1.140.976	5.652.203	480.749	41.574	5.129.881
06.1.2	Petroleo	5.950.879	1.031.157	4.919.723	443.014	38.472	4.438.236
06.1.3	Gas natural	842.300	109.819	732.481	37.734	3.102	691.645
06.2	Minerales no metálicos	14.220	6.050	8.170	4.065	0	4.105
06.2.1	Rocas y materiales utilizados en la construcción	14.220	6.050	8.170	4.065	0	4.105
07	Servicios de electricidad y gas de ciudad	26.946	23.311	3.635	903	45	2.687
07.1	Electricidad	25.530	22.761	2.769	847	43	1.879
07.2	Gas	1.416	550	866	56	2	808
08	Agua, alcantarillado, eliminación de desperdicios y servicios de saneamiento	9.535	4.745	4.790	3.614	222	954
09	Industria manufacturera	360.915	296.608	64.307	35.040	5.519	23.747
09.1	Productos alimenticios, bebidas y tabaco	303.499	261.123	42.376	26.324	4.475	11.577
09.2	Textiles, prendas de vestir y calzados	10.440	6.537	3.902	2.915	206	781
09.3	Productos de madera, corcho, paja y materiales trenzables	1.299	811	488	302	24	163
09.4	Papel y productos del papel y actividades de edición e impresión	3.415	2.178	1.238	496	66	676
09.5	Sustancias y productos químicos y productos de caucho y plástico	1.334	851	483	169	24	290
09.6	Productos minerales no metálicos, prod. metalúrgicos básicos y prod. de metal	30.405	18.674	11.731	3.243	518	7.970
09.7	Maquinaria y equipo, partes para vehículos, instrumentos médicos y otros	1.053	764	289	168	20	101
09.8	Fabricación de muebles; industrias manufactureras ncr	9.471	5.671	3.799	1.424	186	2.189
10	Trabajos de construcción y construcciones civiles	558.600	261.290	297.309	87.661	5.064	204.584
10.1	Construcción de edificios	111.334	61.866	49.467	25.622	1.209	22.636
10.1.1	Edificaciones urbanas	100.548	56.004	44.544	23.106	1.209	20.228
10.1.2	Vivienda rural	555	281	274	155	0	119
10.1.3	Reparación de edificaciones	10.230	5.581	4.649	2.361	0	2.288
10.2	Construcción obras civiles públicas	447.266	199.424	247.842	62.039	3.855	181.948
11	Comercio y Servicios de reparación	324.927	123.530	201.398	67.652	11.871	121.875
11.1	Comercio	289.833	108.630	181.203	60.470	11.630	109.103
11.2	Servicios de reparaciones	35.094	14.899	20.195	7.183	241	12.772
12	Servicios de Hotelería y Restaurantes	121.023	64.992	56.032	16.004	621	39.406
12.1	Servicio de hotelería y otros tipos de hospedaje	15.731	7.694	8.037	2.958	86	4.994
12.2	Suministro de comidas y bebidas	105.292	57.297	47.994	13.047	535	34.413

Código	Actividades Económicas	Producción	Consumo Intermedio	Valor Agregado	Remuneración Asalariables	Impuestos a la producción	Excedente de Explotación
13	Servicio de Transporte	155.400	79.183	76.217	22.005	2.654	51.558
13.1	Transporte de pasajeros por vía terrestre	88.968	56.372	32.595	12.099	2.274	18.222
13.1.1	Transporte regular y especial de pasajeros urbano y suburbano	6.261	3.940	2.321	1.036	20	1.265
13.1.2	Transporte regular y especial de pasajeros interurbano	46.786	30.377	16.409	3.798	2.144	10.467
13.1.3	Otros tipos de transporte regular y no regular de pasajeros	8.959	5.864	3.095	860	21	2.214
13.1.4	Servicio de taxi	26.961	16.192	10.770	6.404	89	4.276
13.2	Transporte de carga por vía terrestre	8.611	6.997	1.615	1.080	10	525
13.3	Transporte por tubería	42.203	6.849	35.354	4.637	0	30.718
13.4	Transporte marítimo	1.005	702	303	264	28	12
13.5	Transporte aéreo	9.879	6.668	3.211	2.405	279	526
13.6	Servicios de transporte complementarios y auxiliares	4.734	1.594	3.140	1.521	64	1.555
14	Servicios de correos y telecomunicaciones	68.964	22.219	46.745	26.078	0	20.667
14.1	Servicios postales y de correos	816	345	472	583	0	-112
14.2	Servicios de telecomunicaciones	68.148	21.874	46.274	25.495	0	20.779
15	Servicios de intermediación financiera	29.518	9.515	20.003	10.006	1.371	8.626
16	Servicios inmobiliarios y alquiler de vivienda	157.211	10.314	146.897	66	4	146.827
16.1	Alquiler de vivienda	156.275	10.181	146.094	0	0	146.094
16.2	Alquiler de bienes raíces no residenciales	759	49	710	0	0	710
16.3	Servicios inmobiliarios	177	84	93	66	4	23
17	Servicios a las empresas excepto servicios financieros e inmobiliarios	43.697	16.989	26.708	13.698	1.252	11.758
17.1	Servicios de arrendamiento o alquiler de maquinaria y equipo	13.771	5.189	8.582	1.730	501	6.350
17.2	Servicios de informática y servicios conexos	415	74	341	237	15	89
17.4	Otras Actividades empresariales	29.511	11.726	17.785	11.731	736	5.318
18	Administración Pública y otros Serv. para la comunidad	417.386	250.989	166.397	144.389	4.392	17.616
19	Servicios de enseñanza de mercado	8.347	1.831	6.515	3.471	179	2.865
19.1	Servicios de enseñanza preescolar, primaria y secundaria	3.832	780	3.053	1.323	125	1.605
19.2	Servicios de enseñanza superior	2.062	459	1.603	862	17	724
19.3	Otros servicios de enseñanza	2.452	593	1.860	1.286	38	536
20	Servicios sociales y de salud de mercado	45.255	8.392	36.863	14.057	859	21.946
21	Servicios de asociaciones y esparcimiento y otros servicios de mercado	19.856	4.019	15.837	6.013	461	9.362
21.1	Servicios de Asociaciones	176	44	133	111	4	18
21.2	Servicios de esparcimiento, culturales y deportivos	15.054	3.480	11.574	3.844	350	7.381
21.3	Otros servicios de mercado	4.625	495	4.130	2.059	107	1.963
22	Servicios domésticos	7.645	0	7.645	7.645	0	0
	Servicios de Intermediación financiera medidos directamente		17.215	-17.215			-17.215
	Subtotal	9.733.966	2.532.894	7.201.072	1.000.144	76.112	6.124.817
	Impuestos menos subvenciones sobre la producción e importaciones			186.995			
	Producto Interno Bruto			7.388.067			

Fuente: Departamento Administrativo de Planeación de Casanare

3.61 Casanare. Cuenta de producción y de generación del ingreso, según actividad económica, a precios constantes de 2000.

Millones de \$

Código	Actividades Económicas	Producción	Consumo Intermedio	Valor Agregado	Remuneración Asalariables	Impuestos a la	Excedente de
01	Café sin tostar no descafeinado	994	139	855	248	0	607
02	Otros productos agrícolas	173.221	81.993	91.227	23.258	0	67.970
02.1	Cereales	124.734	71.152	53.582	12.052	0	41.530
02.1.1	Maíz	1.221	257	964	396	0	568
02.1.2	Arroz	122.959	70.680	52.279	11.610	0	40.669
02.1.3	Sorgo	554	215	339	46	0	293
02.2	Legumbres, raíces y tubérculos	5.159	849	4.310	1.083	0	3.228
02.2.1	Papa	0	0	0	0	0	0
02.2.2	Arveja	9	4	6	2	0	3
02.2.3	Tomate	0	0	0	0	0	0
02.2.4	Ahuyama	0	0	0	0	0	0
02.2.5	Yuca	5.150	845	4.305	1.080	0	3.224
02.3	Frutas	10.077	1.678	8.398	1.917	0	6.482
02.3.1	Plátano	7.254	1.038	6.216	1.449	0	4.767
02.3.2	Cítricos	285	111	174	123	0	51
02.3.3	Maracuya	98	17	81	21	0	60
02.3.4	Lulo	141	46	95	41	0	54
02.3.5	Papaya	0	0	0	0	0	0
02.3.6	Patilla	2.245	457	1.788	274	0	1.514
02.3.7	Piña	54	9	44	10	0	35
02.4	Semillas y oleaginosas	30.418	7.981	22.437	7.081	0	15.356
02.4.1	Algodón	1.857	869	989	262	0	726
02.4.2	Palma africana	27.346	6.523	20.823	6.690	0	14.133
02.4.4	Soya	1.214	589	625	129	0	496
02.5	Cultivos de plantas bebestibles y Otros	2.834	334	2.500	1.125	0	1.375
02.5.1	Caña miel	2.834	334	2.500	1.125	0	1.375
03	Animales vivos y productos animales	201.889	39.571	162.319	16.003	0	146.315
03.1	Ganado Bovino	179.339	35.335	144.004	15.391	0	128.613
03.1.1	Ganado bovino carne	161.774	30.313	131.461	9.091	0	122.371
03.1.2	Ganado bovino leche	17.565	5.023	12.542	6.300	0	6.242
03.2	Ganado porcino	3.723	1.581	2.142	138	0	2.003
03.3	Otro ganado mayor	9.050	1.233	7.817	396	0	7.421
03.3.1	Ganado equino, mular y asnal	8.753	1.174	7.580	366	0	7.214
03.3.2	Ganado ovino caprino	296	59	237	30	0	207
03.4	Avicultura	9.777	1.421	8.356	78	0	8.278
03.4.1	Aves carne	3.321	699	2.622	40	0	2.582
03.4.2	Aves huevo	6.456	721	5.735	39	0	5.696
04	Productos de la silvicultura y extracción de madera	6.170	288	5.882	652	2	5.227
04.1	Madera en bruto	622	218	404	87	2	315
04.2	Consumo de leña	4.912	0	4.912	0	0	4.912
04.3	Bosques plantado o mejorado	636	70	565	565	0	0
05	Pesca	3.422	1.488	1.933	647	0	1.286
06	Minería	5.502.698	1.221.180	4.281.518	545.200	47.533	3.688.784
06.1	Minerales energéticos	5.485.044	1.214.320	4.270.724	540.598	47.533	3.682.593
06.1.2	Petroleo	5.020.820	1.134.705	3.886.115	511.119	45.073	3.329.922
06.1.3	Gas natural	464.224	79.614	384.609	29.478	2.460	352.671
06.2	Minerales no metálicos	17.654	6.861	10.794	4.603	0	6.191
06.2.1	Rocas y materiales utilizados en la construcción	17.654	6.861	10.794	4.603	0	6.191
07	Servicios de electricidad y gas de ciudad	17.187	13.959	3.228	684	34	2.510
07.1	Electricidad	16.362	13.580	2.782	638	33	2.111
07.2	Gas	825	379	447	46	2	399
08	Agua, alcantarillado, eliminación de desperdicios y servicios de saneamiento	4.677	1.351	3.326	1.478	28	1.820
09	Industria manufacturera	223.837	180.320	43.517	21.196	3.379	18.943
09.1	Productos alimenticios, bebidas y tabaco	190.777	160.253	30.524	16.025	2.766	11.733
09.2	Textiles, prendas de vestir y calzado	7.178	4.365	2.814	1.898	136	780
09.3	Productos de madera, corcho, paja y materiales trenzables	680	420	260	154	12	93
09.4	Papel y productos del papel y actividades de edición e impresión	1.753	1.113	640	247	33	359
09.5	Sustancias y productos químicos y productos de caucho y plástico	733	451	282	90	13	179
09.6	Productos minerales no metálicos, prod. metalúrgicos básicos y prod. de metal	14.945	9.191	5.754	1.659	269	3.826
09.7	Maquinaria y equipo, partes para vehículos, instrumentos médicos y otros	574	418	156	93	11	52
09.8	Fabricación de muebles; industrias manufactureras ncp	7.197	4.110	3.088	1.029	137	1.922
10	Trabajos de construcción y construcciones civiles	646.640	292.021	354.619	91.222	5.520	257.877
10.1	Construcción de edificios	60.566	33.020	27.547	13.700	628	13.219
10.1.1	Edificaciones urbanas	52.339	28.553	23.786	11.821	628	11.337
10.1.2	Vivienda rural	433	215	219	119	0	100
10.1.3	Reparación de edificaciones	7.794	4.252	3.542	1.760	0	1.782
10.2	Construcción obras civiles públicas	586.073	259.002	327.072	77.522	4.892	244.658

Código	Actividades Económicas	Producción	Consumo Intermedio	Valor Agregado	Remuneración Asalariados	Impuestos a la	Excedente de
11	Comercio y Servicios de reparación	186.437	67.674	118.763	38.494	6.798	73.471
11.1	Comercio	165.626	58.218	107.407	34.029	6.646	66.732
11.2	Servicios de reparaciones	20.811	9.455	11.356	4.465	152	6.739
12	Servicios de Hotelería y Restaurantes	87.823	47.367	40.456	11.037	439	28.980
12.1	Servicio de hotelería y otros tipos de hospedaje	9.965	4.545	5.420	1.694	50	3.676
12.2	Suministro de comidas y bebidas	77.858	42.822	35.036	9.343	389	25.304
13	Servicio de Transporte	101.674	53.068	48.606	15.189	2.003	31.413
13.1	Transporte de pasajeros por vía terrestre	58.557	38.300	20.256	8.866	1.733	9.658
13.1.1	Transporte regular y especial de pasajeros urbano y suburbano	4.027	2.644	1.383	750	15	618
13.1.2	Transporte regular y especial de pasajeros interurbano	31.244	21.239	10.005	2.855	1.636	5.513
13.1.3	Otros tipos de transporte regular y no regular de pasajeros	6.056	4.003	2.053	654	16	1.382
13.1.4	Servicio de taxi	17.230	10.414	6.816	4.607	65	2.144
13.2	Transporte de carga por vía terrestre	6.469	4.799	1.669	805	7	857
13.3	Transporte por tubería	26.051	3.908	22.143	2.605	0	19.538
13.4	Transporte marítimo	694	463	231	197	21	14
13.5	Transporte aéreo	6.935	4.490	2.445	1.687	199	560
13.6	Servicios de transporte complementarios y auxiliares	2.968	1.108	1.861	1.030	44	787
14	Servicios de correos y telecomunicaciones	27.756	8.128	19.627	10.325	0	9.302
14.1	Servicios postales y de correo	611	234	377	426	0	-49
14.2	Servicios de telecomunicaciones	27.145	7.895	19.250	9.899	0	9.351
15	Servicios de intermediación financiera	41.644	12.727	28.917	13.410	1.855	13.652
16	Servicios inmobiliarios y alquiler de vivienda	130.053	7.858	122.195	49	3	122.143
16.1	Alquiler de vivienda	129.477	7.769	121.708	0	0	121.708
16.2	Alquiler de bienes raíces no residenciales	431	26	405	0	0	405
16.3	Servicios inmobiliarios	145	63	82	49	3	30
17	Servicios a las empresas excepto servicios financieros e inmobiliarios	26.629	10.082	16.547	7.816	768	7.963
17.1	Servicios de arrendamiento o alquiler de maquinaria y equipo	9.580	3.520	6.059	1.173	345	4.541
17.2	Servicios de informática y servicios conexos.	212	37	175	118	7	50
17.3	Otras Actividades empresariales	16.837	6.525	10.313	6.525	416	3.373
18	Administración Pública y otros Serv. para la comunidad	263.345	125.475	137.870	114.193	2.917	20.760
19	Servicios de enseñanza de mercado	5.867	1.524	4.344	2.768	152	1.424
19.1	Servicios de enseñanza preescolar, primaria y secundaria	2.688	707	1.981	1.156	111	714
19.2	Servicios de enseñanza superior	1.340	375	965	683	13	268
19.3	Otros servicios de enseñanza	1.839	441	1.398	929	28	441
20	Servicios sociales y de salud de mercado	35.303	6.832	28.471	11.082	688	16.702
21	Servicios de asociaciones y esparcimiento y otros servicios de mercado	12.230	2.379	9.851	3.726	281	5.844
21.1	Servicios de Asociaciones	131	32	99	80	3	16
21.2	Servicios de esparcimiento, culturales y deportivos	8.671	1.984	6.687	2.158	199	4.329
21.3	Otros servicios de mercado	3.429	363	3.065	1.488	79	1.498
22	Servicios domésticos	5.579	0	5.579	5.579	0	0
	Servicios de Intermediación financiera medidos directamente		24.288	-24.288			-24.288
	Subtotal Valor Agregado	7.705.076	2.199.712	5.505.363	934.258	72.401	4.498.704
	Impuestos menos subvenciones sobre la producción e importaciones			162.905			
	Producto Interno Bruto			5.668.268			

Fuente: Departamento Administrativo de Planeación de Casanare

3.62 Casanare. Cuenta de producción y de generación del ingreso, según actividad económica, a precios constantes de 2000.

Millones de \$

Código	Actividades Económicas	Producción	Consumo Intermedio	Valor Agregado	Remuneración Asalariados	Impuestos a la producción	Excedente de Explotación
01	Café sin tostar no descafeinado	2.280	400	1.880	822	0	1.058
02	Otros productos agrícolas	192.268	90.082	102.186	26.859	0	75.327
02.1	Cereales	129.279	73.640	55.639	12.372	0	43.267
02.1.1	Maíz	2.440	519	1.921	792	0	1.129
02.1.2	Arroz	126.719	73.074	53.645	11.570	0	42.075
02.1.3	Sorgo	120	46	73	10	0	63
02.2	Legumbres, raíces y tubérculos	10.230	1.701	8.528	2.145	0	6.383
02.2.1	Papa	60	25	35	10	0	25
02.2.2	Arveja	3	1	2	1	0	1
02.2.3	Tomate	19	5	14	5	0	9
02.2.4	Ahuyama	19	8	10	5	0	5
02.2.5	Yuca	10.130	1.662	8.467	2.125	0	6.342
02.3	Frutas	11.808	1.972	9.836	2.373	0	7.462
02.3.1	Plátano	8.898	1.218	7.680	1.752	0	5.928
02.3.2	Cítricos	761	275	486	310	0	176
02.3.3	Maracuya	0	0	0	0	0	0
02.3.4	Lulo						
02.3.5	Papaya	52	13	39	15	0	24
02.3.6	Patilla	1.749	356	1.393	213	0	1.180
02.3.7	Piña	347	110	237	83	0	154
02.4	Semillas y oleaginosas	37.837	12.369	25.467	8.718	0	16.750
02.4.1	Algodón	2.793	1.306	1.487	394	0	1.093
02.4.2	Palma africana	33.932	10.524	23.408	8.206	0	15.203
02.4.4	Soya	1.112	539	572	118	0	454
02.5	Cultivos de plantas bebestibles y Otros	3.115	399	2.716	1.251	0	1.465
02.5.1	Caña miel	3.115	399	2.716	1.251	0	1.465
03	Animales vivos y productos animales	192.540	37.745	154.795	15.295	0	139.500
03.1	Ganado Bovino	170.925	33.665	137.260	14.687	0	122.573
03.1.1	Ganado bovino carne	154.103	28.855	125.249	8.653	0	116.595
03.1.2	Ganado bovino leche	16.822	4.810	12.011	6.033	0	5.978
03.2	Ganado porcino	3.827	1.625	2.202	142	0	2.059
03.3	Otro ganado mayor	9.080	1.239	7.841	399	0	7.441
03.3.1	Ganado equino, mular y asnal	8.753	1.174	7.580	366	0	7.214
03.3.2	Ganado ovino caprino	326	65	261	33	0	228
03.4	Avicultura	8.708	1.215	7.493	67	0	7.426
03.4.1	Aves carne	2.815	499	2.316	27	0	2.289
03.4.2	Aves huevo	5.894	717	5.177	40	0	5.137
04	Productos de la silvicultura y extracción de madera	6.482	379	6.103	714	3	5.386
04.1	Madera en bruto	855	300	555	119	3	433
04.2	Consumo de leña	4.953	0	4.953	0	0	4.953
04.3	Bosques plantado o mejorado	674	79	594	594	0	0
05	Pesca	3.517	1.530	1.987	665	0	1.322
06	Minería	5.212.003	1.152.993	4.059.010	513.613	44.865	3.500.532
06.1	Minerales energéticos	5.199.828	1.148.262	4.051.566	510.439	44.865	3.496.262
06.1.2	Petroleo	4.706.263	1.063.615	3.642.647	479.098	42.249	3.121.301
06.1.3	Gas natural	493.565	84.646	408.919	31.341	2.616	374.961
06.2	Minerales no metálicos	12.175	4.731	7.444	3.174	0	4.270
06.2.1	Rocas y materiales utilizados en la construcción	12.175	4.731	7.444	3.174	0	4.270
07	Servicios de electricidad y gas de ciudad	17.803	14.566	3.237	704	36	2.498
07.1	Electricidad	17.235	14.305	2.930	672	34	2.223
07.2	Gas	567	260	307	32	1	274
08	Agua, alcantarillado, eliminación de desperdicios y servicios de saneamiento	6.134	2.113	4.020	1.939	67	2.014
09	Industria manufacturera	227.043	183.233	43.810	21.490	3.423	18.897
09.1	Productos alimenticios, bebidas y tabaco	194.955	163.762	31.193	16.376	2.827	11.990
09.2	Textiles, prendas de vestir y calzado	7.459	4.535	2.924	1.972	142	810
09.3	Productos de madera, corcho, paja y materiales trenzables	603	373	230	137	11	83
09.4	Papel y productos del papel y actividades de edición e impresión	1.986	1.261	725	280	38	407
09.5	Sustancias y productos químicos y productos de caucho y plástico	745	458	287	92	13	182
09.6	Productos minerales no metálicos, prod. metalúrgicos básicos y prod. de metal	13.250	8.149	5.101	1.471	239	3.392
09.7	Maquinaria y equipo, partes para vehículos, instrumentos medicos y otros	647	471	176	105	13	58
09.8	Fabricación de muebles; industrias manufactureras ncp	7.398	4.225	3.174	1.058	141	1.975
10	Trabajos de construcción y construcciones civiles	439.031	199.685	239.346	63.229	3.763	172.354
10.1	Construcción de edificios	54.886	29.920	24.965	12.417	557	11.992
10.1.1	Edificaciones urbanas	46.404	25.315	21.089	10.480	557	10.051
10.1.2	Vivienda rural	437	216	220	119	0	101
10.1.3	Reparación de edificaciones	8.046	4.389	3.656	1.817	0	1.839
10.2	Construcción obras civiles públicas	384.145	169.764	214.381	50.812	3.206	160.362

Código	Actividades Económicas	Producción	Consumo Intermedio	Valor Agregado	Remuneración Asalariados	Impuestos a la producción	Excedente de Explotación
11	Comercio y Servicios de reparación	199.885	72.575	127.311	41.273	7.282	78.756
11.1	Comercio	177.384	62.352	115.033	36.445	7.118	71.469
11.2	Servicios de reparaciones	22.501	10.223	12.278	4.827	164	7.286
12	Servicios de Hotelería y Restaurantes	91.204	49.127	42.077	11.496	456	30.125
12.1	Servicio de hotelería y otros tipos de hospedaje	11.032	5.032	6.000	1.875	55	4.069
12.2	Suministro de comidas y bebidas	80.172	44.095	36.078	9.621	401	26.056
13	Servicio de Transporte	107.193	53.978	53.215	15.851	1.984	35.381
13.1	Transporte de pasajeros por vía terrestre	59.458	38.839	20.619	9.126	1.733	9.760
13.1.1	Transporte regular y especial de pasajeros urbano y suburbano	4.084	2.682	1.402	761	15	626
13.1.2	Transporte regular y especial de pasajeros interurbano	31.172	21.191	9.982	2.848	1.633	5.501
13.1.3	Otros tipos de transporte regular y no regular de pasajeros	5.986	3.957	2.029	647	16	1.366
13.1.4	Servicio de taxi	18.216	11.010	7.206	4.870	69	2.267
13.2	Transporte de carga por vía terrestre	6.524	4.841	1.684	812	8	865
13.3	Transporte por tubería	31.179	4.677	26.502	3.118	0	23.384
13.4	Transporte marítimo	514	343	171	146	16	10
13.5	Transporte aéreo	6.299	4.079	2.221	1.532	180	508
13.6	Servicios de transporte complementarios y auxiliares	3.219	1.201	2.018	1.117	48	853
14	Servicios de correos y telecomunicaciones	29.005	8.493	20.512	10.786	0	9.725
14.1	Servicios postales y de correo	628	240	388	438	0	-50
14.2	Servicios de telecomunicaciones	28.377	8.253	20.124	10.349	0	9.775
15	Servicios de intermediación financiera	33.736	10.131	23.605	11.297	1.587	10.721
16	Servicios inmobiliarios y alquiler de vivienda	134.244	8.112	126.132	51	3	126.078
16.1	Alquiler de vivienda	133.710	8.023	125.688	0	0	125.688
16.2	Alquiler de bienes raíces no residenciales	382	23	359	0	0	359
16.3	Servicios inmobiliarios	151	66	85	51	3	31
17	Servicios a las empresas excepto servicios financieros e inmobiliarios	26.115	9.872	16.243	7.561	758	7.924
17.1	Servicios de arrendamiento o alquiler de maquinaria y equipo	9.809	3.605	6.204	1.202	353	4.650
17.2	Servicios de informática y servicios conexos.	240	42	199	134	8	56
17.4	Otras Actividades empresariales	16.066	6.225	9.840	6.225	397	3.218
18	Administración Pública y otros Serv. para la comunidad	270.444	142.190	128.253	111.730	2.617	13.906
19	Servicios de enseñanza de mercado	6.314	1.643	4.671	2.978	163	1.529
19.1	Servicios de enseñanza preescolar, primaria y secundaria	2.908	765	2.144	1.251	120	773
19.2	Servicios de enseñanza superior	1.514	424	1.090	772	15	303
19.3	Otros servicios de enseñanza	1.891	454	1.437	955	28	453
20	Servicios sociales y de salud de mercado	39.343	7.614	31.729	12.350	766	18.613
21	Servicios de asociaciones y esparcimiento y otros servicios de mercado	13.896	2.749	11.147	4.160	320	6.668
21.1	Servicios de Asociaciones	134	33	102	82	3	16
21.2	Servicios de esparcimiento, culturales y deportivos	10.237	2.342	7.895	2.548	235	5.111
21.3	Otros servicios de mercado	3.525	374	3.151	1.530	81	1.540
22	Servicios domésticos	5.735	0	5.735	5.735	0	0
	Servicios de Intermediación financiera medidos directamente		19.675	-19.675			-19.675
	Subtotal	7.256.215	2.068.884	5.187.331	880.598	68.094	4.238.638
	Impuestos menos subvenciones sobre la producción e importaciones			156.777			
	Producto Interno Bruto			5.344.107			

Fuente: Departamento Administrativo de Planeación de Casanare

3.63 Casanare. Cuenta de producción y de generación del ingreso, según actividad económica, a precios constantes de 2000.

Millones de \$

Código	Actividades Económicas	Producción	Consumo Intermedio	Valor Agregado	Remuneración Asalariados	Impuestos a la producción	Excedente de Explotación
01	Café sin tostar no descafeinado	2.495	458	2.037	874	0	1.163
02	Otros productos agrícolas	202.121	99.411	102.711	26.813	0	75.898
02.1	Cereales	147.123	84.022	63.101	13.826	0	49.275
02.1.1	Maiz	2.643	705	1.938	862	0	1.076
02.1.2	Arroz	143.792	83.050	60.742	12.907	0	47.835
02.1.3	Sorgo	688	267	421	57	0	364
02.2	Legumbres, raíces y tubérculos	5.875	968	4.907	1.233	0	3.673
02.2.1	Papa	0	0	0	0	0	0
02.2.2	Arveja	15	6	9	4	0	5
02.2.3	Tomate	8	2	6	2	0	4
02.2.4	Ahuyama	0	0	0	0	0	0
02.2.5	Yuca	5.852	960	4.891	1.228	0	3.664
02.3	Frutas	7.248	1.494	5.754	1.625	0	4.129
02.3.1	Plátano	4.754	715	4.039	965	0	3.074
02.3.2	Cítricos	841	393	448	416	0	33
02.3.3	Maracuya	0	0	0	0	0	0
02.3.4	Lulo						
02.3.5	Papaya	58	12	46	9	0	37
02.3.6	Patilla	1.306	266	1.040	159	0	881
02.3.7	Piña	289	109	181	76	0	105
02.4	Semillas y oleaginosas	38.982	12.525	26.457	8.953	0	17.503
02.4.1	Algodón	3.315	1.551	1.765	468	0	1.297
02.4.2	Palma africana	34.555	10.435	24.120	8.367	0	15.752
02.4.4	Soya	1.112	539	572	118	0	454
02.5	Cultivos de plantas bebestibles y Otros	2.893	401	2.493	1.175	0	1.317
02.5.1	Caña miel	2.893	401	2.493	1.175	0	1.317
03	Animales vivos y productos animales	185.668	36.748	148.919	14.891	0	134.028
03.1	Ganado Bovino	168.138	33.100	135.038	14.441	0	120.597
03.1.1	Ganado bovino carne	151.595	28.370	123.225	8.508	0	114.717
03.1.2	Ganado bovino leche	16.543	4.731	11.813	5.933	0	5.879
03.2	Ganado porcino	3.931	1.670	2.262	146	0	2.116
03.3	Otro ganado mayor	4.995	693	4.301	230	0	4.071
03.3.1	Ganado equino, mular y asnal	4.636	622	4.014	194	0	3.821
03.3.2	Ganado ovino caprino	359	72	287	37	0	250
03.4	Avicultura	8.603	1.285	7.318	73	0	7.245
03.4.1	Aves carne	2.626	568	2.059	32	0	2.026
03.4.2	Aves huevo	5.977	717	5.260	41	0	5.219
04	Productos de la silvicultura y extracción de madera	6.444	503	5.941	765	5	5.171
04.1	Madera en bruto	1.230	431	799	171	5	622
04.2	Consumo de leña	4.549	0	4.549	0	0	4.549
04.3	Bosques plantado o mejorado	666	72	594	594	0	0
05	Pesca	3.613	1.572	2.041	683	0	1.358
06	Minería	4.352.854	960.750	3.392.104	427.350	37.351	2.927.404
06.1	Minerales energéticos	4.344.130	957.359	3.386.770	425.075	37.351	2.924.344
06.1.2	Petróleo	3.896.167	880.534	3.015.634	396.630	34.977	2.584.027
06.1.3	Gas natural	447.962	76.826	371.137	28.446	2.374	340.317
06.2	Minerales no metálicos	8.724	3.390	5.334	2.274	0	3.060
06.2.1	Rocas y materiales utilizados en la construcción	8.724	3.390	5.334	2.274	0	3.060
07	Servicios de electricidad y gas de ciudad	17.972	14.603	3.369	715	36	2.618
07.1	Electricidad	17.128	14.216	2.912	668	34	2.209
07.2	Gas	845	387	457	47	2	408
08	Agua, alcantarillado, eliminación de desperdicios y servicios de saneamiento	7.190	3.562	3.628	3.195	217	215
09	Industria manufacturera	263.290	212.386	50.904	24.797	3.969	22.138
09.1	Productos alimenticios, bebidas y tabaco	225.424	189.356	36.068	18.936	3.269	13.864
09.2	Textiles, prendas de vestir y calzado	7.847	4.771	3.076	2.075	149	852
09.3	Productos de madera, corcho, paja y materiales trenzables	803	496	307	182	14	110
09.4	Papel y productos del papel y actividades de edición e impresión	2.355	1.496	860	332	45	483
09.5	Sustancias y productos químicos y productos de caucho y plástico	897	552	345	110	16	219
09.6	Productos minerales no metálicos, prod. metalúrgicos básicos y prod. de metal	17.641	10.849	6.792	1.958	318	4.516
09.7	Maquinaria y equipo, partes para vehículos, instrumentos médicos y otros	723	527	197	117	14	65
09.8	Fabricación de muebles; industrias manufactureras ncp	7.600	4.340	3.260	1.087	144	2.029
10	Trabajos de construcción y construcciones civiles	328.230	152.320	175.910	50.020	2.894	122.996
10.1	Construcción de edificios	70.344	38.353	31.990	15.908	741	15.341
10.1.1	Edificaciones urbanas	61.780	33.704	28.077	13.953	741	13.382
10.1.2	Vivienda rural	437	216	220	119	0	101
10.1.3	Reparación de edificaciones	8.127	4.433	3.693	1.835	0	1.858
10.2	Construcción obras civiles públicas	257.886	113.967	143.919	34.112	2.152	107.655

Código	Actividades Económicas	Producción	Consumo Intermedio	Valor Agregado	Remuneración Asalariados	Impuestos a la producción	Excedente de Explotación
11	Comercio y Servicios de reparación	229.364	83.118	146.246	47.345	8.407	90.494
11.1	Comercio	205.103	72.095	133.008	42.140	8.230	82.638
11.2	Servicios de reparaciones	24.261	11.022	13.238	5.205	177	7.856
12	Servicios de Hotelería y Restaurantes	92.658	49.828	42.830	11.723	463	30.644
12.1	Servicio de hotelería y otros tipos de hospedaje	12.075	5.508	6.567	2.053	60	4.454
12.2	Suministro de comidas y bebidas	80.583	44.321	36.262	9.670	403	26.189
13	Servicio de Transporte	110.652	55.097	55.555	16.444	2.007	37.104
13.1	Transporte de pasajeros por vía terrestre	59.583	38.898	20.685	9.202	1.725	9.759
13.1.1	Transporte regular y especial de pasajeros urbano y suburbano	4.111	2.700	1.412	766	15	631
13.1.2	Transporte regular y especial de pasajeros interurbano	31.001	21.074	9.927	2.833	1.624	5.470
13.1.3	Otros tipos de transporte regular y no regular de pasajeros	5.897	3.898	1.999	637	16	1.346
13.1.4	Servicio de taxi	18.574	11.226	7.347	4.966	70	2.312
13.2	Transporte de carga por vía terrestre	6.564	4.870	1.694	817	8	870
13.3	Transporte por tubería	33.296	4.994	28.302	3.330	0	24.972
13.4	Transporte marítimo	432	288	144	122	13	8
13.5	Transporte aéreo	7.382	4.779	2.602	1.795	211	596
13.6	Servicios de transporte complementarios y auxiliares	3.395	1.267	2.128	1.178	50	900
14	Servicios de correos y telecomunicaciones	43.808	12.800	31.008	16.191	0	14.817
14.1	Servicios postales y de correo	645	247	398	450	0	-51
14.2	Servicios de telecomunicaciones	43.162	12.553	30.609	15.741	0	14.868
15	Servicios de intermediación financiera	20.147	6.317	13.830	6.589	911	6.330
16	Servicios inmobiliarios y alquiler de vivienda	135.598	8.194	127.405	51	3	127.350
16.1	Alquiler de vivienda	134.937	8.096	126.841	0	0	126.841
16.2	Alquiler de bienes raíces no residenciales	509	31	478	0	0	478
16.3	Servicios inmobiliarios	153	67	86	51	3	31
17	Servicios a las empresas excepto servicios financieros e inmobiliarios	30.646	11.604	19.042	9.139	879	9.024
17.1	Servicios de arrendamiento o alquiler de maquinaria y equipo	10.508	3.862	6.647	1.287	378	4.981
17.2	Servicios de informática y servicios conexos.	285	50	236	159	10	67
17.4	Otras Actividades empresariales	19.852	7.693	12.160	7.693	490	3.976
18	Administración Pública y otros Serv. para la comunidad	301.401	168.638	132.763	115.743	2.948	14.072
19	Servicios de enseñanza de mercado	6.269	1.625	4.644	2.940	169	1.535
19.1	Servicios de enseñanza preescolar, primaria y secundaria	3.100	815	2.285	1.333	128	824
19.2	Servicios de enseñanza superior	1.227	344	883	626	12	245
19.3	Otros servicios de enseñanza	1.942	466	1.476	981	29	466
20	Servicios sociales y de salud de mercado	35.573	6.884	28.689	11.166	693	16.829
21	Servicios de asociaciones y esparcimiento y otros servicios de mercado	15.562	3.118	12.444	4.594	358	7.492
21.1	Servicios de Asociaciones	138	34	104	84	3	17
21.2	Servicios de esparcimiento, culturales y deportivos	11.803	2.701	9.102	2.938	271	5.893
21.3	Otros servicios de mercado	3.621	384	3.237	1.571	83	1.582
22	Servicios domésticos	5.892	0	5.892	5.892	0	0
	Servicios de Intermediación financiera medidos directamente		11.750	-11.750			-11.750
	Subtotal	6.397.446	1.901.286	4.496.160	797.920	61.311	3.636.930
	Impuestos menos subvenciones sobre la producción e importaciones			147.370			
	Producto Interno Bruto			4.643.531			

Fuente: Departamento Administrativo de Planeación de Casanare

3.64 Casanare. Cuenta de producción y de generación del ingreso, según actividad económica, a precios constantes de 2000. -Año 2003

Millones de \$

Código	Actividades Económicas	Producción	Consumo Intermedio	Valor Agregado	Remuneración Asalariados	Impuestos a la producción	Excedente de Explotación
01	Café sin tostar no descafeinado	2.577	500	2.076	905	0	1.171
02	Otros productos agrícolas	214.189	109.281	104.908	27.073	0	77.835
02.1	Cereales	163.035	93.335	69.700	15.133	0	54.567
02.1.1	Maíz	3.115	962	2.153	1.020	0	1.133
02.1.2	Arroz	159.226	92.104	67.122	14.056	0	53.067
02.1.3	Sorgo	694	269	425	58	0	367
02.2	Legumbres, raíces y tubérculos	5.663	932	4.730	1.189	0	3.542
02.2.1	Papa	0	0	0	0	0	0
02.2.2	Arveja	13	5	8	3	0	5
02.2.3	Tomate	0	0	0	0	0	0
02.2.4	Ahuyama	0	0	0	0	0	0
02.2.5	Yuca	5.649	927	4.722	1.185	0	3.537
02.3	Frutas	10.685	2.104	8.581	2.410	0	6.171
02.3.1	Plátano	6.883	1.041	5.842	1.400	0	4.442
02.3.2	Cítricos	995	409	585	446	0	140
02.3.3	Maracuya	152	26	126	32	0	94
02.3.4	Lulo						
02.3.5	Papaya	558	150	408	214	0	194
02.3.6	Patilla	1.526	310	1.216	186	0	1.030
02.3.7	Piña	571	168	403	132	0	271
02.4	Semillas y oleaginosas	31.885	12.544	19.341	7.172	0	12.169
02.4.1	Algodón	2.838	1.327	1.511	401	0	1.110
02.4.2	Palma africana	27.759	10.591	17.167	6.635	0	10.533
02.4.4	Soya	1.288	625	663	137	0	526
02.5	Cultivos de plantas bebestibles y Otros	2.921	366	2.556	1.169	0	1.387
02.5.1	Caña miel	2.921	366	2.556	1.169	0	1.387
03	Animales vivos y productos animales	185.827	36.864	148.964	14.927	0	134.036
03.1	Ganado Bovino	166.934	32.864	134.069	14.372	0	119.697
03.1.1	Ganado bovino carne	150.385	28.132	122.253	8.437	0	113.816
03.1.2	Ganado bovino leche	16.549	4.732	11.817	5.935	0	5.881
03.2	Ganado porcino	4.036	1.714	2.322	150	0	2.172
03.3	Otro ganado mayor	7.326	1.008	6.318	330	0	5.988
03.3.1	Ganado equino, mular y asnal	6.932	930	6.002	290	0	5.713
03.3.2	Ganado ovino caprino	395	79	316	40	0	275
03.4	Avicultura	7.532	1.277	6.255	75	0	6.180
03.4.1	Aves carne	2.293	566	1.728	33	0	1.694
03.4.2	Aves huevo	5.239	711	4.527	42	0	4.485
04	Productos de la silvicultura y extracción de madera	8.051	1.221	6.829	1.069	13	5.747
04.1	Madera en bruto	3.263	1.144	2.119	455	13	1.651
04.2	Consumo de leña	4.096	0	4.096	0	0	4.096
04.3	Bosques plantado o mejorado	692	77	614	614	0	0
05	Pesca	3.709	1.614	2.096	702	0	1.394
06	Minería	3.887.120	855.103	3.032.017	379.820	33.074	2.619.123
06.1	Minerales energéticos	3.874.903	850.356	3.024.547	376.635	33.074	2.614.839
06.1.2	Petroleo	3.409.354	770.514	2.638.840	347.072	30.607	2.261.161
06.1.3	Gas natural	465.549	79.842	385.707	29.562	2.467	353.677
06.2	Minerales no metálicos	12.217	4.748	7.469	3.185	0	4.285
06.2.1	Rocas y materiales utilizados en la construcción	12.217	4.748	7.469	3.185	0	4.285
07	Servicios de electricidad y gas de ciudad	17.802	14.485	3.317	707	36	2.574
07.1	Electricidad	17.020	14.127	2.893	664	34	2.196
07.2	Gas	782	359	424	44	2	378
08	Agua, alcantarillado, eliminación de desperdicios y servicios de saneamiento	7.663	3.649	4.014	2.831	177	1.006
09	Industria manufacturera	290.524	233.659	56.865	27.451	4.391	25.023
09.1	Productos alimenticios, bebidas y tabaco	245.515	206.233	39.282	20.623	3.560	15.099
09.2	Textiles, prendas de vestir y calzado	8.637	5.251	3.386	2.283	164	938
09.3	Productos de madera, corcho, paja y materiales trenzables	1.041	643	398	236	19	143
09.4	Papel y productos del papel y actividades de edición e impresión	2.756	1.750	1.006	389	52	565
09.5	Sustancias y productos químicos y productos de caucho y plástico	1.076	662	414	132	19	262
09.6	Productos minerales no metálicos, prod. metalúrgicos básicos y prod. de metal	22.887	14.075	8.811	2.540	412	5.859
09.7	Maquinaria y equipo, partes para vehículos, instrumentos médicos y otros	811	590	220	131	16	73
09.8	Fabricación de muebles; industrias manufactureras ncp	7.802	4.455	3.347	1.116	148	2.083
10	Trabajos de construcción y construcciones civiles	456.231	210.798	245.434	68.677	4.029	172.728
10.1	Construcción de edificios	88.785	48.413	40.372	20.073	962	19.336
10.1.1	Edificaciones urbanas	80.152	43.726	36.426	18.102	962	17.362
10.1.2	Vivienda rural	443	219	224	121	0	102
10.1.3	Reparación de edificaciones	8.190	4.468	3.722	1.850	0	1.872
10.2	Construcción obras civiles públicas	367.447	162.385	205.062	48.604	3.067	153.391

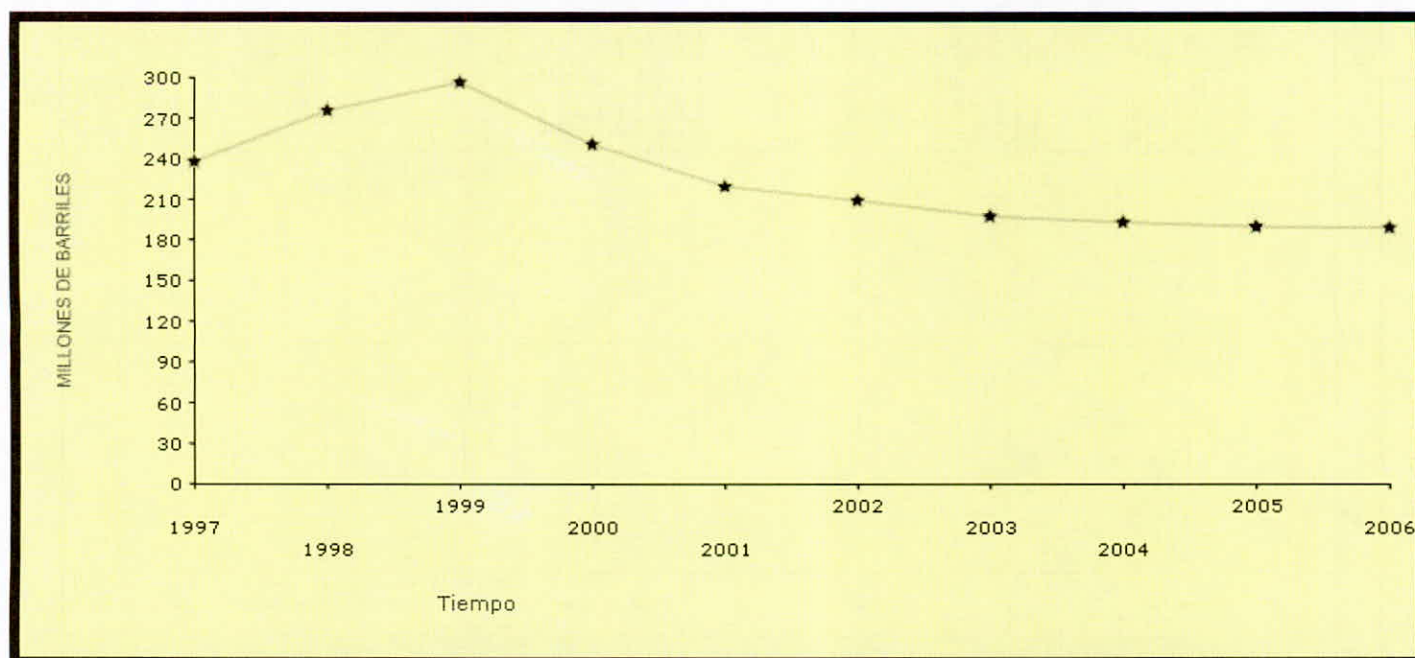
Código	Actividades Económicas	Producción	Consumo Intermedio	Valor Agregado	Remuneración Asalariados	Impuestos a la producción	Excedente de Explotación
11	Comercio y Servicios de reparación	256.803	92.965	163.838	53.001	9.444	101.394
11.1	Comercio	230.575	81.049	149.527	47.374	9.252	92.901
11.2	Servicios de reparaciones	26.228	11.916	14.312	5.627	191	8.493
12	Servicios de Hotelería y Restaurantes	98.807	53.064	45.742	12.538	494	32.710
12.1	Servicio de hotelería y otros tipos de hospedaje	13.631	6.217	7.413	2.317	68	5.028
12.2	Suministro de comidas y bebidas	85.176	46.847	38.329	10.221	426	27.682
13	Servicio de Transporte	116.958	57.740	59.218	17.240	2.112	39.867
13.1	Transporte de pasajeros por vía terrestre	61.925	40.463	21.462	9.479	1.809	10.174
13.1.1	Transporte regular y especial de pasajeros urbano y suburbano	4.358	2.862	1.496	812	16	669
13.1.2	Transporte regular y especial de pasajeros interurbano	32.565	22.137	10.428	2.976	1.706	5.746
13.1.3	Otros tipos de transporte regular y no regular de pasajeros	6.236	4.122	2.114	674	17	1.423
13.1.4	Servicio de taxi	18.766	11.342	7.424	5.017	71	2.336
13.2	Transporte de carga por vía terrestre	6.797	5.043	1.754	846	8	901
13.3	Transporte por tubería	36.324	5.449	30.876	3.632	0	27.243
13.4	Transporte marítimo	730	486	243	207	22	14
13.5	Transporte aéreo	7.749	5.017	2.732	1.884	222	626
13.6	Servicios de transporte complementarios y auxiliares	3.433	1.281	2.152	1.192	51	910
14	Servicios de correos y telecomunicaciones	55.424	16.179	39.244	20.430	0	18.814
14.1	Servicios postales y de correo	656	251	405	457	0	-52
14.2	Servicios de telecomunicaciones	54.768	15.928	38.839	19.973	0	18.866
15	Servicios de intermediación financiera	23.483	7.370	16.113	7.839	1.091	7.183
16	Servicios inmobiliarios y alquiler de vivienda	136.659	8.258	128.402	52	3	128.347
16.1	Alquiler de vivienda	135.845	8.151	127.695	0	0	127.695
16.2	Alquiler de bienes raíces no residenciales	660	40	620	0	0	620
16.3	Servicios inmobiliarios	154	67	87	52	3	32
17	Servicios a las empresas excepto servicios financieros e inmobiliarios	35.117	13.315	21.802	10.732	996	10.074
17.1	Servicios de arrendamiento o alquiler de maquinaria y equipo	11.067	4.067	7.000	1.356	398	5.246
17.2	Servicios de informática y servicios conexos.	334	58	276	186	12	78
17.4	Otras Actividades empresariales	23.717	9.190	14.526	9.190	586	4.750
18	Administración Pública y otros Serv. para la comunidad	328.133	197.318	130.815	113.513	3.453	13.849
19	Servicios de enseñanza de mercado	5.729	1.483	4.246	2.719	143	1.384
19.1	Servicios de enseñanza preescolar, primaria y secundaria	2.410	634	1.776	1.036	99	641
19.2	Servicios de enseñanza superior	1.324	371	954	675	13	265
19.3	Otros servicios de enseñanza	1.994	479	1.515	1.007	30	478
20	Servicios sociales y de salud de mercado	35.083	6.789	28.294	11.013	683	16.598
21	Servicios de asociaciones y esparcimiento y otros servicios de mercado	15.957	3.197	12.760	4.711	367	7.682
21.1	Servicios de Asociaciones	142	35	107	87	3	17
21.2	Servicios de esparcimiento, culturales y deportivos	12.099	2.768	9.330	3.011	278	6.041
21.3	Otros servicios de mercado	3.717	394	3.323	1.613	85	1.624
22	Servicios domésticos	5.989	0	5.989	5.989	0	0
	Servicios de Intermediación financiera medidos directamente		13.696	-13.696			-13.696
	Subtotal	6.187.838	1.938.549	4.249.288	783.941	60.504	3.404.843
	Impuestos menos subvenciones sobre la producción e importaciones			150.406			
	Producto Interno Bruto			4.399.694			

Fuente: Departamento Administrativo de Planeación de Casanare

3.65 Producción petróleo – Casanare 1987 – 2006

AÑO	CANTIDAD (MILLONES DE BARRILES)
1987	140,61
1988	136,79
1989	147,63
1990	160,44
1991	155,33
1992	159,87
1993	165,2
1994	165,72
1995	213,01
1996	229,03
1997	238,05
1998	275,83
1999	296,7
2000	250,7
2001	219,6
2002	209,3
2003	197,48
2004	193,24
2005	190
2006	189,2

Fuente: Ministerio de Minas y Energía 2006



3.66 Atractivos turísticos

MPIO	SITIO	UBICACIÓN ATRACTIVO	MEDIOS DE ACCESO	CARACTERÍSTICAS	HORARIO DE TENCIÓN	MESES DE ACCESIBILIDAD	TRANSPORTE	SIGNIFICADO	SERVICIOS/OFRECE
VILLANUEVA	RIO UPIA	7KM. 7 MIN. VEL 80 KM/H DEL PERÍMETRO URBANO, VÍA A BARRANCA DE UPIA, VILLAVICENCIO.	CARRO, MOTOCICLETA, BICICLETA A PIE	<ul style="list-style-type: none"> - ALTITUD: 300 M. S. N. M. - CLIMA: CALIDO - TEMPERATURA: 26° C - DIMENSIONES: 200 MTS ANCHO, 150 MTS PROFUNDO. - FAUNA: A _ X _ E _ - FLORA: A _ X _ E _ 	PERMANENTE	MESES DE (DIC, ENE, FEB, MAR, ABR)	SERVICIO PUBLICO, TAXIS, PARTICULAR, PERMANENTE	INTERNACIONAL____ NACIONAL____ REGIONAL _X_ LOCAL _X_	BALNEARIO. PRACTICA DE DEPORTES NAUTICOS COMO CANOTAJE, KAYAK, TOMA DE FOTOGRAFIA Y LOS QUE OFRECE EL PRIMER CENTRO DE APOYO (VILLANUEVA)
	CAÑO ARIETES	CARRERA 14 No 12- 17 BARRIO CENTRO PERIMETRO URBANO	CARRO, MOTOCICLETA, BICICLETA A PIE	<ul style="list-style-type: none"> - CALIDAD: BUENA - DOMINIO: MUNICIPAL - ALTITUD: 300 Mts S.N.M - CLIMA: CALIDO - TEMPERATURA: 26° C - EXTENSION: 22 Km 	DE LUNES A VIERNES DE 8 – 12 AM Y DE 02 – 05 PM, SABADOS Y DOMINGOS LA ATENCION ES PERMANENTE.	PERMANENTE (TODO EL AÑO)		INTERNACIONAL____ NACIONAL____ REGIONAL _LOCAL_ X_	PISCINA NATURAL ENMARCADA DE VEGETACION DE PALMAS, AREA SOCIAL, TOMA DE FOTOGRAFIA, SENDERISMO, CAMINATAS ECOLOGICAS.
	MESAS DE SAN PEDRO	KM 6.7, 7 MIN. VEL 80 KM/H AL NORTE DE LA CABECERA MUNICIPAL	CARRO, MOTOCICLETA, BICICLETA A PIE Y/O CABALLO	<ul style="list-style-type: none"> - DOMINIO: MUNICIPAL - ALTITUD: 300 Mts S.N.M - CLIMA: CALIDO - TEMPERATURA: 25° C - EXTENSION: 36.720 Has - FAUNA: A _ X _ E _ - FLORA: A _ X _ E _ - CALIDAD: BUENA - DOMINIO: MUNICIPAL 	PERMANENTE	CARRETEABLE EN REGULAR ESTADO.	SERVICIO PUBLICO, TAXIS Y PARTICULAR PERMANENTE	INTERNACIONAL____ NACIONAL____ REGIONAL _LOCAL_ X_	MIRADOR TURISTICO, APTO PARA TOMA DE FOTOGRAFIAS, PASEOS ECOLOGICOS, Y LOS QUE OFRECE EL PRIMER CENTRO DE APOYO DE (VILLANUEVA)
	PLATACIONES DE PALMA AFRICANA	KM 7, 6 MIN APROX. DEL PERÍMETRO URBANO	CARRO, MOTOCICLETA, BICICLETA A PIE, CABALLO	<ul style="list-style-type: none"> - ALTITUD: 300 Mts S.N.M - CLIMA: CALIDO - TEMPERATURA: 26° C - EXTENSION: 2.500 HECTAREAS - FAUNA: A _ E _ X _ - FLORA: A _ X _ E _ - CALIDAD: BUENA - DOMINIO: PRIVADO 	DE 8 – 12 AM Y DE 02 – 05 PM DE LUNES A VIERNES. CON CITA PREVIA.	PERMANENTE (TODO EL AÑO)	SERVICIO PUBLICO, TAXIS, PARTICULAR, PERMANENTE 3KM PAVL Y LOS 4 RESTANTES SIN PAV. - EN BUEN ESTADO.	INTERNACIONAL____ NACIONAL_X____ REGIONAL _LOCAL_	EXPLICACION GUIADA Y OBSERVACION DEL PAQUETE TECNOLÓGICO DEL SISTEMA DE PRODUCCION DE LA PALMA AFRICANA.
	PARQUE MIRADOR REFORESTADORA DE LA COSTA	A 1 KM. DIEZ MINUTOS DEL PERÍMETRO URBANO,	CARRO, MOTOCICLETA, BICICLETA A PIE	<ul style="list-style-type: none"> - ALTITUD: 300 Mts S.N.M - CLIMA: CALIDO - TEMPERATURA: 26° C - EXTENSION: 5000 HECTAREAS. - ESTADO: EXCELENTE - FAUNA: A _ X _ E _ - FLORA: A _ X _ E _ - CALIDAD: EXCELENTE - DOMINIO: PRIVADO 	DE LUNES A VIERNES EN HORARIO DE OFICINA Y CON CITA PREVIA	PERMANENTE (TODO EL AÑO)	SERVICIO PUBLICO, TAXIS, PARTICULAR, PERMANENTE SIN PAVIMENTAR, PERO EN BUEN ESTADO	INTERNACIONAL____ NACIONAL_X____ REGIONAL _LOCAL_	RECORRIDOS GUIADOS Y OBSERVACION DE PLANTACIONES FORESTALES DE TIPO COMERCIAL, DE EUCALPTUS, PINOS Y ARBOLES NATIVOS PARA SU APROVECHAMIENTO DE TRANSFORMACION Y COMERCIALIZACION EN PRODUCTOS TERMINADOS, ADEMAS DE UN MIRADOR CON AMOBILIAMIENTO APROPIADO, BANCAS, KIOSKO E ILUMINACION.
	PARQUE MIRADOR	1 KM. 5 MINUTOS DEL PERÍMETRO URBANO, VIA VILLAVICENCIO.	CARRO, MOTOCICLETA, BICICLETA A PIE, A CABALLO	<ul style="list-style-type: none"> - ALTITUD: 300 Mts S.N.M - CLIMA: CALIDO - TEMPERATURA: 26° C - EXTENSION: - FAUNA: A _ X _ E _ - FLORA: A _ E _ X _ - CALIDAD: REGULAR - DOMINIO: MUNICIPAL 	PERMANENTE, TODO EL AÑO YA QUE NO HAY ADMINISTRADOR.	PERMANENTE, PERO SE DISFRUTA MAS EN LOS MESES DE (DIC, ENE, FEB, MAR, ABR)	SERVICIO PUBLICO, TAXIS, PARTICULAR, PERMANENTE PAVIMENTADA Y EN EXCELENTE ESTADO	INTERNACIONAL____ NACIONAL____ REGIONAL _LOCAL_ X_	ESTE ATRACTIVO SE ENCUENTRA TOTALMENTE ABANDONADO, PERO SE PUEDEN REALIZAR CAMINATAS ECOLOGICAS, OBSERVACION DE PAISAJE Y TOMA DE FOTOGRAFIA Y LOS QUE OFRECE EL PRIMER CENTRO DE APOYO (VILLANUEVA)
CARIBAYONA	A 38 KM AL SUROESTE DE VILLANUEVA	CARRO, MOTOCICLETA, BICICLETA A PIE,	<ul style="list-style-type: none"> - ALTITUD: 300 Mts S.N.M - CLIMA: CALIDO - TEMPERATURA: 27° C - EXTENSION: - FAUNA: A _ X _ E _ - FLORA: A _ E _ - CALIDAD: REGULAR - DOMINIO: 	4 HORARIO DE ATENCION: PERMANENTE	5. MESES DE ACCESIBILIDAD: VERANO		6. SIGNIFICANCIA: INTERNACIONAL____ NACIONAL____ REGIONAL _X_ LOCAL _X_	7. SERVICIOS QUE OFRECE: PESCA, LUGAR DE ESPARCIMIENTO.	

MPIO	SITIO	UBICACIÓN ATRACTIVO	MEDIOS DE ACCESO	CARACTERÍSTICAS	HORARIO DE TENCION	MESES DE ACCESIBILIDAD	TRANSPORTE	SIGNIFICADO	SERVICIOS/OFRECE
VILLANUEVA	SANTA HELENA DE UPIA	1. UBICACIÓN DEL ATRACTIVO: 41.5 KM AL SUDOESTE DE VILLANUEVA	2. MEDIOS DE ACCESO: CARRO	<ul style="list-style-type: none"> • ALTITUD: 400 Ms S.N.M. • CLIMA: CALIDO • TEMPERATURA: 26° C • EXTENSION: • FAUNA: A X E • FLORA: A E • CALIDAD: REGULAR • DOMINIO: 	4. HORARIO DE ATENCION: PERMANENTE	5. MESES DE ACCESIBILIDAD: VERANO		7. SIGNIFICANCIA: INTERNACIONAL REGIONAL X LOCAL X	8. SERVICIOS QUE OFRECE: OBSERVACION DE LOS CULTIVOS DE PASTO, SORGO, ALGODON Y ARROZ, PESCA.
	PUERTO MYRIAM	1. UBICACIÓN DEL ATRACTIVO: A 50 KM. AL SUROESTE DE VILLANUEVA. MARGEN DERECHA DEL RIO TUA	2. MEDIOS DE ACCESO: CARRO	<ul style="list-style-type: none"> • ALTITUD: 400 Ms S.N.M. • CLIMA: CALIDO • TEMPERATURA: 26° C • EXTENSION: 4.905 Has. • FAUNA: A X E • FLORA: A X E • CALIDAD: REGULAR • DOMINIO: MUNICIPAL 	4. HORARIO DE ATENCION:	1. MESES DE ACCESIBILIDAD: VERANO		5. SIGNIFICANCIA: INTERNACIONAL REGIONAL X LOCAL X	7. SERVICIOS QUE OFRECE: LUGAR APTO PARA OBSERVAR DIFERENTES CULTIVOS DE LA REGION Y LA ACTIVIDAD GANADERA. ADMIRACION DE LA GRAN VARIEDAD DE FLORA Y FAUNA
	DISTRITO DE RIEGO HORQUETON Y CARACOLLI	1. UBICACIÓN DEL ATRACTIVO: A 41.5 Km. AL SUDOESTE DE VILLANUEVA	2. MEDIOS DE ACCESO: CARRO, MOTO	<ul style="list-style-type: none"> • ALTITUD: 350 Ms S.N.M. • CLIMA: CALIDO • TEMPERATURA: 27° C • EXTENSION: 4.905 Has. • FAUNA: A E • FLORA: A E • CALIDAD: REGULAR • DOMINIO: MUNICIPAL 	4. HORARIO DE ATENCION: PERMANENTE	5. MESES DE ACCESIBILIDAD: PERMANENTE TODO EL AÑO		6. SIGNIFICANCIA: INTERNACIONAL REGIONAL LOCAL X	7. SERVICIOS QUE OFRECE: CULTIVOS DE ARROZ SECANO, ALGODÓN.
MONTERREY	CAÑO GRANDE	A 1 Km del perímetro urbano.	CARRO - MOTO	Sitio Natural	6:00 a.m. a 6:00 p.m. (todos los días)	Permanente		Local	Piscina natural, canchas de voliplaya, tejo, minitejo, restaurante. Se recomienda no contaminar el atractivo.
	RIO TUA	A 1 minuto del perímetro urbano.	CARRO - MOTO	Sitio Natural	Permanente	Permanente		Local	Deporte de aventura como canotaje, pisaje de sabana tropical, restaurante, bar, camping, balneario natural. Se recomienda no contaminar el atractivo.
	PUENTE TABLA	A 15 minutos del perímetro urbano.	CARRO - MOTO	Sitio Natural	Permanente	Permanente		Local	Pesca, agua torentosa, arena y piedra, en verano aguas claras, paisaje de montaña, balneario natural. Se recomienda no contaminar el atractivo.
	CAÑO LECHE MIEL	A 2 minutos del perímetro urbano.	CARRO - MOTO	Sitio Natural	Permanente	Permanente		Local	Balneario natural, pesca y recreación.

MPIO	SITIO	UBICACIÓN ATRACTIVO	MEDIOS DE ACCESO	CARACTERÍSTICAS	HORARIO DE TENCION	MESES DE ACCESIBILIDAD	TRANSPORTE	SIGNIFICADO	SERVICIOS/OFRECE
MONTERREY	LA ROCA	A 2 minutos del perímetro urbano.	CARRO - MOTO	Sitio Natural	Permanente	Permanente		Local	Sitio apto para practicar el turismo ecológico, lugar de descanso, balneario natural, se puede preparar comida pero se recomienda no contaminar el atractivo.
	MIRADOR EL PORVENIR	A 15 minutos del perímetro urbano.	CARRO - MOTO	Sitio Natural	Permanente	Permanente		Regional	Óptimo para la toma de fotografías y admiración del paisaje.
	PARQUE DE LA PAZ	Ubicado en el perímetro urbano.	CARRO - MOTO	Construcción civil	Permanente	Permanente		Local	Lugar apto para el descanso.
	QUEBRADA LA MELERA	A 25 minutos del perímetro urbano.	CARRO - MOTO	Sitio Natural	Permanente	Permanente		Regional	Balneario natural, sitio apto para caminatas de observación.
SABANALARGA	QUEBRADA QUINCHALERA	A 3 km del perímetro urbano.	CARRO - MOTO	Sitio Natural	Permanente	Permanente		Regional	Balneario natural. Se recomienda no contaminar el atractivo.
	QUEBRADA PINALERA	A 5 minutos del perímetro urbano.	CARRO - MOTO	Sitio Natural	Permanente	poca de verano, principalmente.		Local	Es un balneario natural, diversidad de paisajes. Llevar comida preparada, se recomienda no contaminar el atractivo.
TAURAMENA	QUEBRADA AGUABLANCA	A 2 Km del perímetro urbano.	CARRO - MOTO	Sitio Natural	Permanente	Permanente		Local	es una piscina natural, agua cristalina, servicio de restaurante, bar. Se recomienda no contaminar el atractivo.
	RIO CAJA	A 20 minutos del perímetro urbano	CARRO - MOTO	Sitio Natural	Permanente	Permanente		Local	En época de verano se utiliza como balneario natural, se puede practicar actividades de pesca y náutica. Se recomienda no contaminar el atractivo.
	RIO CUSHANA	A 15 minutos del perímetro urbano	CARRO - MOTO	Sitio Natural	Permanente	Permanente		Local	Balneario, principalmente, en época de verano, se puede practicar la pesca y se recomienda no contaminar éste sitio natural.
	MESETA DEL OSO	A 45 minutos del perímetro urbano	CARRO - MOTO	Sitio Natural	Permanente	Principalmente en época de verano		Local	Es un lugar de observación y toma de fotografías.
	QUEBRADA TAURAMENERA	Perímetro urbano	CARRO - MOTO	Sitio Natural	Permanente	Permanente		Local	Balneario natural. Se recomienda no contaminar el atractivo.
	CERRO AGUAMACO	A 40 minutos del perímetro urbano	CARRO - MOTO	Sitio Natural	Permanente	Permanente		Local	Observación de flora y fauna. Se debe llevar comida preparada y se recomienda no contaminar el atractivo.

MPIO	SITIO	UBICACIÓN ATRACTIVO	MEDIOS DE ACCESO	CARACTERISTICAS	HORARIO DE TENCION	MESES DE ACCESIBILIDAD	TRANSPORTE	SIGNIFICADO	SERVICIOS/OFRECE
TAURAMENA	CENTRO DE FACILIDADES DE PRODUCCIÓN CPF, CUSIANA	A 6 Km del perímetro urbano, sobre la Meseta del Aceite.	CARRO - MOTO	Explotación petrolera	Visita con cita previa	Permanente		Inter.	Observación del proceso de separación del petróleo de elementos como el agua, gas e impurezas para ser enviado ya libre por los oleoductos para su refinación y exportación.
MANI	PLAYAS DEL RIO CUSIANA	Perímetro urbano	CARRO - MOTO	Sitio Natural	Permanente	Permanente	X	Local	Se realizan las festividades "noches de Maní", verbenas, concurso de balleneras, se puede practicar la pesca, servicio de transporte fluvial y comercial. Se recomienda no contaminar el atractivo.
	SENDERO ECOLOGICO AVENIDA MALECON	Perímetro urbano	CARRO - MOTO	Sitio Natural	Permanente	Permanente	X	Local	Apto para realizar caminatas de observación, paisaje de bosque, matorrales densos y vegetación, toma de fotografías. Se recomienda no contaminar el atractivo.
	ISLAS DE MANI	Perímetro urbano	CARRO - MOTO	Sitio Natural	Permanente	Permanente	X	Local	Declaradas como reservas ecológicas por la CORPORINOQUIA y lugar donde se realizan los juegos pirotécnicos durante las Fiestas de Maní y sitio apto para el esparcimiento y recreación de los Maniseños y visitantes.
	HOTEL CUSIANA	Perímetro urbano	CARRO - MOTO	Sitio Natural	Permanente	Permanente	X	Local	Alojamiento en cabañas, piscina, juego de competencia y facilidades turísticas.
	EL LAGUNA DEL HINJE	Vereda La Graciela en límites con el municipio de Agazul; a una distancia de 37 Km del último.	CARRO - MOTO	Sitio Natural	Concertar con propietarios	Permanente		Local	Paisaje de sabanas, esteros y morichales, diversidad de flora y fauna. Se recomienda no contaminar el atractivo.
	ESTERO BOCACHICO	Vereda Gaviotas, a 23 Km del perímetro urbano.	CARRO - MOTO	Sitio Natural	Permanente	Permanente		Local	Lugar de observación de flora y fauna, diversidad de especies. Se recomienda no contaminar el atractivo.
YOPAL	LA CALABOZA	A 1,2 Km del perímetro urbano.	CARRO - MOTO	Sitio Natural	Permanente	Permanente		Local	Sitio apto para el esparcimiento y recreación de los Yopaleños y visitantes, ideal para caminatas de observación.
	PISCINA NATURAL AGUATOCA	A 12 Km del perímetro urbano.	CARRO - MOTO	Sitio Natural	Permanente	Permanente		Local	Balneario natural, turismo ecológico, observación de flora. Se recomienda no contaminar el atractivo.
	GARCERO PALOMAS	Corregimiento de Tacarimena.	CARRO - MOTO	Sitio Natural	Permanente	Permanente		Local	Observación de garzas, y corocoras. Se recomienda no contaminar el atractivo.
	RIO CHARTE	A 14 Km del perímetro urbano.	CARRO - MOTO	Sitio Natural	Permanente	Permanente		Local	Balneario natural de Yopaleños y visitantes, deportes náuticos, pesca. Se recomienda no contaminar.
	RIO CRAVO SUR	Perímetro urbano	CARRO - MOTO	Sitio Natural	Permanente	Permanente		Local	Balneario natural de Yopaleños y visitantes, deportes náuticos, pesca. Se recomienda no contaminar.

MPIO	SITIO	UBICACIÓN ATRACTIVO	MEDIOS DE ACCESO	CARACTERÍSTICAS	HORARIO DE TENCION	MESES DE ACCESIBILIDAD	TRANSPORTE	SIGNIFICADO	SERVICIOS/OFRECE
AGUAZUL	RIO UNETE	Perímetro urbano.	CARRO - MOTO	Sitio Natural	Permanente	Permanente		Local	Balneario natural, pesca y ecosistemas.
	MOLINO FEDEARROZ	Perímetro urbano.	CARRO - MOTO	Explotación industrial	Visita con cita previa	Permanente		Local	Procesadora y compraventa de arroz.
	MOLINO GRANDELCA	Perímetro urbano.	CARRO - MOTO	Explotación industrial	Visita con cita previa	Permanente		Local	Procesadora y compraventa de arroz.
	PLANTA PROCESADORA DE LACTEOS	Perímetro urbano.	CARRO - MOTO	Explotación industrial	Visita con cita previa	Permanente		Local	Procesadora y comercializadora de lácteos.
	CPF CUIPIAGUA	A 15 minutos del perímetro urbano, vía Aguazul - Sogamoso.	CARRO - MOTO	Explotación petrolera	Visita con cita previa	Permanente		Internacional	Observación del proceso de separación del petróleo de elementos como el agua, gas e impurezas para ser enviado ya libre por los oleoductos para su refinación y exportación.
OROQUE	RIO META	Perímetro urbano.	CARRO - MOTO	Sitio Natural	Permanente	Principalmente en Epoca de verano	x	Regional	Caracterizado por su majestuosidad, paisaje tropical de río y sabana, turismo ecológico, ecosistemas; pesca y deportes náuticos. Se recomienda no contaminar el atractivo.
	CAÑO SAN MIGUEL	Perímetro urbano.	CARRO - MOTO	Sitio Natural	Permanente	Principalmente en Epoca de verano	x	Local	Pesca, gran variedad de flora y fauna, balneario natural, motocross. Se recomienda no contaminar el atractivo.
	MODULOS RETICULARES	A 22 Km del perímetro urbano.	CARRO - MOTO	Explotación técnica	Permanente	Principalmente en Epoca de verano	x	Local	Tecnología de riego con el objetivo de regular los caudales de agua durante el año. En época de verano genera gran afluencia de fauna, especialmente, aves, se puede practicar la pesca con anzuelo. Se recomienda llevar cámara fotográfica y no contaminar.
	CENTRO EXPERIMENTAL CARIBAGUA	Perímetro urbano, en el corregimiento de El	CARRO - MOTO	Técnica	Visita con cita previa	Principalmente en Epoca de verano	x	Internacional	Observación y estudio de flora y fauna; pastos, leguminosas y suelos, alojamiento, piscina, bar, restaurante, lago.
	TURISTICO CENTRO DE OROQUE	Perímetro urbano.	CARRO - MOTO	Arquitectonico	Permanente	Permanente	x	Regional	Administrado por la Gobernación de Casanare, Oficina de Turismo. Lugar ideal para la practica del ecoturismo. Ofrece servicios de alojamiento, restaurante, camping, piscina y áreas de esparcimiento.
	GRUPO ETNICO CENTRO SALIVA	Circunscripción jurisdiccional de Orocué.	CARRO - MOTO	Comunidad indígena	Visita con permiso previo de sus Gobernantes	Principalmente en Epoca de verano	x	Local	Se puede observar la cultura, costumbres, trabajos de artesanías, danzas autóctonas como el Bototo y Cacho e' venao.
SAN LUIS DE PALENQUE	RIO PAUTO	Perímetro urbano.	CARRO - MOTO	Sitio Natural	Permanente	Permanente	x	Local	Balneario natural, se puede practicar la pesca, variedad de fauna. Se recomienda no contaminar el atractivo.

MPIO	SITIO	UBICACIÓN ATRACTIVO	MEDIOS DE ACCESO	CARACTERISTICAS	HORARIO DE TENCION	MESES DE ACCESIBILIDAD	TRANSPORTE	SIGNIFICADO	SERVICIOS/OFRECE
YOPAL	PARQUE ECOLOGICO LA IGUANA	En el perímetro urbano, sobre las playas del Río Cravo Sur.		Parque	Permanente	Permanente		Local	Parque ecoturístico, ideal para caminatas de observación, sitio de descanso y meditación. Hermoso paisaje de río y montaña, se recomienda no contaminar el atractivo.
	GRANJA EL REMANSO	A 5 minutos del perímetro urbano.	CARRO - MOTO	Agropecuaria	cita previa en la Secretaría de Des. Deptal.	Permanente		Local	Propagación de material vegetal, diversidad de cultivos, especialmente, frutales.
	GRANJA UARY	A 20 minutos del perímetro urbano.	CARRO - MOTO	Agropecuaria	cita previa en la Secretaría de Des. Deptal.	Permanente		Local	Laboratorio de producción y control biológico de alevinos con 24 estanques para la misma. Posee campos deportivos.
	ESTACION DE BOMBEO ARAGUANET	A 18 Km del perímetro urbano, vía Yopal - Paz de Ariporo.	CARRO - MOTO	Explotación petrolera	Visita con cita previa.	Permanente		Regional	Se puede observar el proceso de recepción de hidrocarburos de los pozos que se explotan en sus alrededores y por parte de la Compañía Perenco y seguidamente éstos son evacuados hacia la Estación de Bombeo El Provenir.
	TIENDA ARTESANAL CASANAREÑA	Perímetro urbano, Parque Ramón Nonato Pérez.	CARRO - MOTO	Artesanías	De lunes a sábado, horario de oficina.	Permanente		Local	Venta de artesanía autóctona que elaboran los artesanos casanareños.
	EDIFICIO DE LA ALCALDIA	Avenida de la cultura.	CARRO - MOTO	Arquitectura civil institucional.	Permanente	Permanente		Local	Construcción tipo moderno, despacho del Alcalde, secretarías de despacho, tesorería y Concejo Municipal.
	EDIFICIO DE LA GOBERNACION	Perímetro urbano (CENTRO).	CARRO - MOTO	Arquitectura civil institucional.	Permanente	Permanente		Regional	Construcción tipo moderno, despacho del gobernador, secretarías de despacho, tesorería.
	MOLINO CHICAMOCHA	A 17,5 Km del perímetro urbano en la vía Yopal - Paz de Ariporo.	CARRO - MOTO	Explotación industrial	Visita con cita previa.	Permanente		Local	Procesadora y compraventa de arroz.
	SARCERO TIESTAL	Corregimiento de Tacarimena	CARRO - MOTO	Sitio Natural	Permanente	Permanente		Local	Observación de garzas y corcoras, entre otras aves. Se recomienda no contaminar el atractivo.
	SARCERO SIRIVANA	Vereda Sirivana	CARRO - MOTO	Sitio Natural	Permanente	Permanente		Local	Observación de garzas y corcoras, entre otras aves. Se recomienda no contaminar el atractivo.
	SARCERO EL POPEN	Corregimiento de Tioldirán	CARRO - MOTO	Sitio Natural	Permanente	Permanente		Local	Observación de garzas y corcoras, entre otras aves. Se recomienda no contaminar el atractivo.
	SARCERO BUENOS AIRES	Corregimiento de Tioldirán	CARRO - MOTO	Sitio Natural	Permanente	Permanente		Local	Observación de garzas y corcoras, entre otras aves. Se recomienda no contaminar el atractivo.
	SARCERO EL CAMPING	Corregimiento de Tioldirán	CARRO - MOTO	Sitio Natural	Permanente	Permanente		Local	Observación de garzas y corcoras, entre otras aves. Se recomienda no contaminar el atractivo.
SARCERO ARENAL	Corregimiento de Tioldirán	CARRO - MOTO	Sitio Natural	Permanente	Permanente		Local	Observación de garzas y corcoras, entre otras aves. Se recomienda no contaminar el atractivo.	

3.67 Balnearios y paradores turísticos

MPIO	BALNEARIO Y PARADOR	DIRECCION	TELEFONO	PROPIETARIO
VILLANUEVA	Balneario Turístico Masatlan	Km 1 Via la Colmena		Jose A. Castañeda
	Centro Turístico Rancho King	Km 1 Via Refocosta	6242410	Dago Enrique Rodriguez
	Cabañas Sol del Mediterraneo	Km 1 Via Yopal Vereda el Triunfo	6241186	German Moreno Gomez
	Centro Turístico Versalles	Salida Agua Clara Marginal	6241977	Lucy De Gross
	Parador El Tropezon	Tranv. 2 No 1e- 11s Final Manga.	6241798	Adm. Rocio Usuga
	Asadero y Estadero el Ranchon	Calle 7 No 2- 24	6236243	Adm, Hector Bohorquez
MONTERREY	Hotel y Balneario Aguamaco	Km 1 Via Villanueva	6249658 6249659	Leopoldo Gordillo Arguello
	Balneario Caño Grande	Km 1 Via Yopal		
	Parador Turístico Lacteos La Cabaña	Km 1 via Aguazul Marginal	3112030179	Viviana Magnolia Rojas
	Parador y Res. La Roca	Km 1 Via Yopal		Adm Claudia Guevara
	Parador Turístico Llano Lacteos	Avenida Principal Villa Carola	6244029	Luz Astrid Muñoz
TAURAMENA	Balneario Natural Agua Blanca	Vereda Agua Blanca	3115205027	Edgar Alfonso Barreto
	Centro Recreacional Minuto de Dios	Calle 2 con Carrera 6		Adm Tulio Mario Perez
	Centro Recreacional Palma Real	Via Vereda Cabañas	6247815	German Rodriguez
	Parador Turístico Mi Dulce Llano	El Venado Marginal Via Aguazul		Bladimir Camacho
AGUAZUL	Club Campestre Lago Center	Calle 1 No 36-22	6392222	Jorge Ojeda
	Balneario Valle Verde	Km 5 Via Yopal		Clara Rosa Vaquero
	Balneario Rancho Texas	Vereda Rio Chiquito	6387489	Olga Lucia Moreno

Fuente: Secretaría de Desarrollo, actualización y operativización Plan de desarrollo Turístico, 2006 - Oficina de Turismo.

3.68 Festividades y eventos por municipios

MUNICIPIO	EVENTO	FECHA DE REALIZACIÓN
YOPAL	Festival de integración de la colonia boyacense	Agosto
	Clásica ciclistica de Casanare	Septiembre
	Festival Garcero del Llano	7 al 10 Octubre
	Torneo internacional de Contrapunteo y Voz Recia Cimarrón de Oro	10, 11 y 12 Diciembre
	Feria Ganadera Agroindustrial	10, 11 y 12 Diciembre
	Concurso Internacional El Gran Llanerazo	Iniciación en Diciembre, Finalización en Junio
VILLANUEVA	Festival de colonias	Agosto
	Festival de la Sabana	Diciembre
	Feria Exposición Comercila Bovina y Equina	Octubre
MONTERREY	Festival de verano río Tua	Diciembre
	Ferias y Fiestas Tradicionales	Diciembre
	Cocurso Regional de Bandas Marciales de Paz	Septiembre
SABANALARGA	Festival de la Naranja	Enero
	Feria Ganadera	Agosto
TAURAMENA	Festival folklorico Llanero Internacional del Rodeo	Marzo
	Feria Exposición Agropecuaria y Microempresarial	Octubre
MANÍ	Festival de la Bandola Llanera "Pedro Florez"	Enero
	Feria Ganadera	Mayo
AGUAZUL	Festival y Reinado Nacional del Arroz	Enero
	Festival Alma Sabanera	Noviembre
	Feria Ganadera	Agosto
	Clásica ciclística Ciudad de Aguazul	Octubre
OROCUE	Fiestas de la Virgen de la Candelaria	últimos días de Enero y primeros de Febrero
	Fiestas Patronales de la Virgen del Carmen	Julio
NUNCHIA	Festival de la Cancion Juvenil Colegio Salvador Camacho Roldan	Julio
	Festival del Duende	
	Fiestas Tradicionales	Diciembre
	Cumpleaños de Tamara y Festival del Café	Agosto
TAMARA	Ferias y Fiestas Patronales	Diciembre
	Fiestas Patronales de la Virgen del Carmen	Marzo
PORE	Festival de la Llanura	Enero
	Fiestas Tradicionales en Honor a la Virgen de Manare	Enero
	Fundación de Paz de Ariporo	12 de Octubre
	Carrera Atletica Internacional "Ciudad de Paz de Ariporo"	Octubre
PAZ DE ARIPORO	Festival Internacional de la Soga	Octubre
	Feria Ganadera	Octubre
HATO COROZAL	Fiestas de la Virgen del Carmen	Julio
	Festival del Topocho	Diciembre
	Festival Folklorico la Corocora de Oro y la Cotiza Criolla	Noviembre
SAN LUIS/PLQUE	Ferias Tradicionales y Festival del Furruco	Diciembre
LA SALINA	Festival de la Sal	Noviembre
SACAMA	Ferias y Fiestas Patronales	Diciembre
RECETOR	Fiestas en Honor a San Isidro	
CHAMEZA	Fiestas Patronales en Honor a San Nicolas de Tolentino	Marzo

Fuente: Secretaría de Desarrollo, Of. de Turismo 2006

NOTA: LAS FECHAS ESTAN SUJETAS A CAMBIOS

3.69 Hoteles y residencias de Casanare

MPIO	TIPO	CLASE	DIRECCION	TELEFONO	PROPIETARIO
YOPAL	1	Hotel Glorias Patria	Calle 9 No 22-60	6357747	Luis Eduardo Garcia
		Hotel Central	Carrera 19 No 7-70	6358487	Aura Rosa Preciado
		Hotel Dandy	Calle 8 No 19- 91	6358228 - 6356767	Maria Evelia Arias
		Hotel San Diego	Carrera 23 No 8- 44	6356111	Hernando Morales Castro
		Hotel Country	Calle 8 No 18- 35	6356143	Olga Lucia Vargas Patiño
		Hotel Florida	Carrera 18 No 13 -26	6358436	Gonzalo Barrera
		Hotel Cucuta	Carrera 20 No 9- 57	6320560	Alvaro Vargas Avella
		Hotel Paraiso del Llano	Carrera 20 No 9- 95	6324689	Olga Cecilia Laverde
		Hotel Colombia	Carrera 19 No 11- 69	6324574	Luis Calixto
		Hotel San Andres	Calle 12 No 19- 09	6355173	Israel Angarita
		Hotel Morgan	Carrera 19 No 11- 07	6357815	Janeth Rodriguez
		Hotel la Floresta	Calle 11 No 18- 91	6354424	
		Hotel Costa Azul	Carrera 19 No 9- 95	6354357	Janeth Barrera
		Hotel Gavan	Carrera 19 No 9- 85	6358526	Domingo Antonio Mariño
		Hotel Mi Llanura	Carrera 19 No 8- 91	6356226	Cristian Raul Gomez
		Hotel San Carlos	Carrera 19 No 8- 34	6358544	Adm. Martha Nelly Alfonso
		Hotel Aristi	Carrera 19 No 8- 24	6358144	Wilmer Padilla
		Hotel Villas	Carrera 19 No 8- 10	6357563	Yalile Villanueva
		Hotel Nuevo Embajador	Carrera 20 No 9- 18	6356445	Mauricio Sierra
		Hotel Haybore	Calle 8 No 19- 13	6348023	Adm. Yolanda Perez
		Hotel las Acacias	Calle 9 No 21- 86	6358164	Adm. Irene Martinez
		Hotel Nueva Casa Real	Calle 9 No 20- 44	6357576	Olga Betancour
		Hotel Brisas del Bonaire	Calle 9 No 20- 37	6324552	Angelina Gonzalez
		Hotel Real Campiña	Calle 24 No 5- 32	6349785	Jorge Eduardo Diaz
		Hotel del Parque	Carrera 20 No 6- 82	6347894	Ana Lucy Rivera
		Hotel Ay Si Si	Calle 9 No 20- 27	6357673	Brita Rojas
		Hotel Portal del Llano	Carrera 20 No 8- 97	6359002	Nohora Estela Mongui
		Hotel Canaguay	Calle 9 No 20- 15	6358576	Adm. Miriam Cely
		Hotel Iximena	Carrera 21 No 7- 67		Adm. Adriana Baron
		Hotel del Llano	Calle 9 No 19- 45	6358952	Omar Loza
		Hotel Embajador	Calle 9 No 19- 50	6358106- 6349559	Israel Ruiz
		Hotel Casanare	Calle 9 No 18- 65	6357671	Liney Yajaira Gallo
		Hotel la Fontana	Transversal 18 No 8- 77	6358217	Adm. Olga luz Mery Lopez
		Hotel Danubio Azul	Transversal 18 No 9- 03	6358190	Adm. Olga Barrera
		Hotel California	Transversal 18 No 9- 11	6359000	Adm. Guillermina Sanchez
		Hotel Casa Blanca	Carrera 21 No 9- 45	6358547	Adm. Henry Joselin Rios Sanchez
		Hotel Nutibara	Calle 9 No 18- 05	6358575	Adm. Doraiba Monroy
		Hotel Romance	Carrera 18 No 15- 25	6356525	Adm. Martha Gladis Barrera
		Hotel Samara	Calle 15 No 22- 40	6349090	Maria Eugenia Caro
		Hotel Cartagena	Calle 13 No 23- 39	6358292	Orlando Pinto Chaparro
		Hotel Nuevo Milenio	Calle 14 No 20- 19	6349443	Isidro Barrera Hernandez
		Hotel Royal Park	Calle 12 No 21- 59	6359593	Cediel Antonio Guio Rosas
		Hotel Reals	Calle 16 No 20- 22	6321060	Reinaldo Salamanca Cristancho
		Hotel Llanorama	Carrera 20 No 15- 67		Odulia Silva Torres
		Hotel Capital	Calle 17 No 19- 32	6342777	Julio Cala Cosinero
		Hotel Donde don Pedro	Carrera 20 No 16- 06	6349889	Pedro Rodriguez
Hotel los Rosales	Carrera 18 No 11- 08	6356933	Adm. Alcira Reyes Vargas		
Hotel Campin	Calle 10 No 20- 77	6358582	Claudia Salamanca Cuenza		
Hotel La Casa de Juan	Calle 10 No 21- 54	6349682	Flor Alba Silva		
Hotel Scaret Suites	Calle 10 No 20- 28	6357441	Adm. Aide Paez		
Hostal el Eden	Calle 10 No 19- 33	6358610	Roberto Holguin		
Hotel Bella Vista	Carrera 22 No 10- 56	6358240	Gustavo Buendia Garcia		
Hotel Santamar	Carrera 19 No 24- 36		Adm. Fabian Rodriguez		
Hotel Camoruco	Carrera 22 No 8- 43	6358046	Adm. Juan Miranda		
Hotel Luna Roja	Carrera 22 No 8- 19	6358605	Adm. Teresa Rivera		
Hotel Reina	Carrera 19 No 18- 44		Adm. Humberto Ramirez Reina		
Hotel Atalayas	Carrera 19 No 18- 39	6356262	Adm. Jorge Armando Castillo		
Hotel Yarumo	Calle 20 No 9- 17	6356648	Adm. Alfonso Chaparro Plazas		
2	Residencias Banco Largo	Carrera 19 No 16- 38		Cecilia Barragan	
	Residencias Los Helechos	Calle 8 No 18- 21	6358518	Adm. Dionicio Alarcon	
	Residencias Londres	Carrera 19 No 8- 45	3103077764	Carlos Barrera	
	Residencias Hernandez	Calle 9 No 19- 76	6358014	Adm. Edilberto Hernandez Verdugo	
	Residencias la 17	Calle 17 No 19- 56		Estrella Hernandez Herrera	
	Residencias El Laguito	Carrera 19 No 10- 33	6358969	Jaime Barrera Rincon	
	Hospedaje la Conquista	Calle 17 No 22- 42	6321389	Uriel Perez Perez	

MPIO	TIPO	CLASE	DIRECCION	TELEFONO	PROPIETARIO
VILLANUEVA	1	Hotel el Pino	Calle 9 No 4- 18	6241732 6241512	Liliana Bohorquez
		Hotel Primavera	Calle 13 No 10- 13	6241025	Milton Eduardo Neira
		Hotel Bellania	Calle 10 No 10- 21	6241123	Carmen Elisa Agudelo
		Hotel Ganadero	Carrera 9 No 10- 10	6236431	Querubin Paez
		Hotel La Amistad	Carrera 13 No 6- 65	6241551	Adm. Rita Arcelia Calderon
		Hospedaje el Viajero	Calle 11 No 13- 21	3112280741	Lilia Romero
		Hospedaje Bacata	Carrera 11 No 11- 52	6241154	Pablo Amador
		Hotel Panorama del Llano	Carrera 13 No 9- 26	6241538 6236653	Alida Tolosa
		Hotel Lago Turistico	Calle 10 No 13- 45	6241200	Haydy Perdomo
		Hotel Cusiana	Carrera 12 No 10- 40	6241738	Adm. Marina Suarez
Hotel Villanueva Real	Carrera 13 No 12- 11	6242079	Gustavo Gomez		
OROCUE	1	Centro Turistico Vacacional la Guacava	Calle 6- No 3- 07	6365073 6365080	Adm. Maria Ines Lizarazo
		Hotel Macuco	Carrera 9 No 6- 51	6365023	Adm. Edgar Daza
		Hotel Morichal	Carrera 9 No 2- 05	6365022	Adm. Carmen Cisneros
MANI	1	Hotel El Dorado	Calle 17 No 7- 45	6249735	Hector Fernando Pinto
		Hotel del Llano	Calle 17 No 8- 30	6249903	Maria Edilma Rodriguez
		Hotel Dorado Country	Calle 17 No 9- 58	6249097	Dionirio Monrroy
		Hotel Panorama	Carrera 8 No 17- 04	6249095	Custodia Arias
		Hotel Galaxia	Calle 17 No 6- 13	6249641	Jose F. Vega Arevalo
		Hotel Monterrey	Calle 24 No 11- 26 Via V/cencio		Omaira Daza
		Hotel La Glorieta	Carrera 11 No 24- 43	6249306	Amelia Perilla
		Hospedaje La Fogata	Calle 24 No 11- 23		Julia Martinez
		Hospedaje el Motorista	Calle 24 No 11- 43		Oscar Aguirre
		Hotel Casablanca	Marginal Via Yopal- V/cencio	3112165688	
Hospedaje Guadalajara	Carrera 23 No 10- 72	3112974742	Folr Niño		
	2	Residencias Carimagua	Carrera 8 No 17- 24	6249328	Karen Juliet Martinez
TAURAME	1	Hotel La Posada	Carrera 13 No 5- 12	6247151	Adm. Sandra P. Pasachoa N.
		Hospedaje Leo	Carrera 13 No 4- 58	6247081	Leopoldina Daza
		Hotel Araguaney	Carrera 13 No 4- 40	6247082	Floriberto Velandia
		Residencias Dayos	Calle 5 No 15- 46	6247251	Adriana Loaiza
		Hotel Paso Real	Carrera 13 No 3- 40	6247139	Jorge Perilla
		Hotel Cacique Mena	Carrera 13 No 1- 74	6247014	Daisy Quintero
AGUAZUL	1	Hotel Tropicana	Carrera 15 No 9- 32	6382287	Leonor Lozano Tovar
		Hotel Florida Azul	Calle 10 No 16- 28	6382369 6382486	Joaquin Rivera Tibaduiza
		Hotel Señorial	Carrera 15 No 9- 39	6382227 6382229	Parmenio Gomez Niño
		Hotel Parque Central	Calle 10 No 18- 12	6382364	Gustavo Jimenez
		Hotel San Andres			
		Hotel La Y	Diagonal 9 No 35- 89 marginal via	3112176613	Martha Rocio Sandoval
		Hotel Sabor Colombiano	Carrera 17 No 10- 54	6382484	Sandra Santana
		Hotel el Paisa	Transversal 36 Km 0- 598	6387291	Marcos Vargas
		Hospedaje los Troncos	Diagonal 9 No 35- 07	6384825	Yolanda Herrera
	2	Residencias Casanare	Carrera 9 No 9- 69	6392235	Rafaelina Perez
SAB/LRGA	1	Hotel Brisas del Upia	Carrera 6 No 4- 16	6245017	Edgar Garzon

Fuente: Secretaría de Agricultura y Ganadería - of. Turismo, Año 200⁶

- 1 Hoteles
2 Residencia

3.70 Restaurantes, comidas rapidas y asaderos en Yopal

MPIO	RESTAURANTES	DIRECCION	TELEFONO	PROPIETARIO
RESTAURANTES	Restaurante Cabo Verde	Carrera 22 No 8- 23	6342155	Fernando Blanco
	Res. Calipso	Calle 7 No 20- 25	6355342	Elkin Prieto
	Res. Son y Coleo	Carrera 22 No 8- 28	6356554	Fernando Vasquez
	Res. La Hormiga Santandereana	Calle 9 No 23- 61	6343666	Consuelo Rios Diaz
	Res. Mare Mare	Carrera 22 No 8- 45	6358046	Fernando Blanco
	Res. Tequendama	Carrera 17 No 15- 17	6324011	Martha Fajardo
	Res. Toros Parrilla	Diagonal 16 No 15	6354008	Doris Fernando Pidiachi
	Restaurante El Rocio	Carrera 19 No 13- 13	6343218	Luis Edgar Triana
	Res. Rucio Moro	Calle 11 No 18- 23		Luz Delia Perez
	Res. Dinastia del Sabor	Calle 11 No 19- 15	6353982	Hernando Cabrera
	Res. Camaron Rojo	Calle 7 No 21- 28	6324632	Maribel Arias Flores
	Res. Maried	Calle 11 No 18- 29	6353977	Maria Edelmira Plazas
	Res. Pisillos	Carrera 10 No 23- 71	6341640	Yeni Velandia
	Res. Sanandrecito	Carrera 18 No 11- 08	3112931502	Miriam Guevara
	Res. Apetitoso	Calle 9 No 20- 32	6357763	Gustavo Perez
	Res. Punto Riquisimo	Calle 9 No 19- 40	6324308	Sandra Liliana Poveda
	Res. Las Acacias	Calle 9 No 21- 80	6349365	Lucila Cely
	Res. El Terminal	Carrera 18a No 09- 26	6358426	Luis Fernando Camargo
	Res. Curchos	Calle 8 No 21- 18	6342244	Jhonson Curchos Benites
	Res. Campiña	Calle 24 No 5- 32	6349785	Jorge Eduardo Diaz
	Res. Bar Piedemonte	Carrera 25 No 11- 10 Esq.	6358688	Juan Avendaño Morales
	Res. La Casa de Juan	Calle 10 No 21- 54	6349682	Flor Alba Silva
	Res. Donde Marys	Carrera 20 No 20a- 40	6357514	Luis Alfonso Monsalve
	Res. Donde Mila	Carrera 20 No 23- 59	6341595	Luz Herlinda Ducon Gonzalez
	Res. El Sabor Costeño	Carrera 20 No 18- 36		Doris Mejia
	Res. Los Tisones	Carrera 20 No 18- 28	6356436	Miriam Ruiz
	Res. Donde Pedro	Carrera 20 con Calle 16		Pedro Rodriguez
	Res. Mi Llanerita	Calle 24 No 11- 32	6323153	Mario Cifuentes
	Res. Picolin	Terminal de Transporte		Carlos Julio Rojas
	Res. Y Cafeteria No 1	Terminal de Transporte		Lina Suley Peralta
	Res. Donde Alejo	Calle 24 No 20- 13	6320966	Astrid Caña
	Res. El Llanerazo La 24	Calle 24 No 26- 51	6342796	Dioni vairon Gallego Corredor
	Res. Mignedy	Carrera 23 No 26- 60	6340624	Alfredo Suarez
	Res. Donde Mary	Calle 40 No 19- 05	6356147	Luz Mary Silva Acero
	Res. Mesa Para Tres	Calle 11 No 21- 66		Nelsy Angel
	Res. Rico Pez	Calle 24 No 16a- 25	3105667298	Estrella Genis Segura
	Res. Las Comadres	Calle 24 No 16- 68	6323091	Esperanza Torres
	Res. Café y Aroma	Calle 24 No 16- 90	6342619	Mercedes Esther Padilla
	Res. La Floresta	Calle 11 No 21- 25	6348131	Antonio Rincon
	Res. El Mana Casanareño	Calle 14 No 19- 27	3105535305	Costanza Diaz
Res. Punto Rojo	Carrera 20 con 12 Esq.	6354202	Maria Consuelo Rincon	
Res. Santandereano Las Tres Comadres	Carrera 20 No 10- 04 Esq.	6359523	Gloria Terrero	
Res. Munish	Carrera 18 No 12- 42	6341642		
Res. Brasa Real	Carrera 18 No 12- 48		Nancy Gutierrez	
Res. El Guafal	Calle 14 No 19- 12	6354097	Ana Cecilia Cuta Tibaduiza	
Res. Sirope	Carrera 20 No 8- 70	3002140128	Saul Rene Perez Angel	

MPIO	RESTAURANTES	DIRECCION	TELEFONO	PROPIETARIO
ASADEROS DE CARNE	Asadero El Corral	Carrera 19 No 21- 31	6342871	Doris Muñoz
	Asadero y Res. El Meson de las Carnes	Calle 9 No 24- 32	6324301	Luz Marina Cuadros
	Asadero La Guacava	Carrera 23 No 25- 77		Jorge Barrera
	Asadero Mi Llanurita	Carrera 19 No 14- 12	6348215	Dory Nelly Niño
	Asadero La Casona	Carrera 19 No 16- 67	6354974	Ruben Perilla
	Asadero La Mamona	Calle 11 No 18- 44	6354174	Dorelly Vargas Piraban
	Res y Asadero el Brasero	Carrera 19 No 20-	6323063	Helena Medina
	Asadero Tocaima	Carrera 18a No 9a- 10	6349225	Alfonso Gomez
	Asadero Llano y Sabor	Carrera 18 No 9- 45	6349138	Dilma Alfonso
	Asadero El Fogon	Carrera 21 No 9- 95	6354683	Rodrigo Antonio Villa
	Asadero y Res. La Casona	Carrera 19 No 14- 22	6354974	Rolfe Cely y Ruben Perilla
	Asadero y Res. El Rocio	Carrera 19 con 13 Esq.	6343218	Hector Triana
	Asadero don Pedro	Carrera 20 No 33- 75	6349479	Pedro Diaz Dianamas
	Asadero El Rodeo	Carrera 18 No 9- 60	3108159658	Holman antonio Gamboa
	Asadero Mi Rey	Carrera 7 No 23- 60	6322626	Cecilia Diaz
	Asadero y Res. Bado Real	Km 1. 5. 50 Via Aguazul	6342417	Luz Mery Garzon
ASADEROS DE POLLO	Rico Broaster	Calle 9 No 21- 54	6359525	Claudia Milena Infante
	Pollo Don Pio	Carrera 22 No 8- 80	6358291	Victor Gutierrez
	Rico Pollo	Calle 9 No 18a- 8	6356699	
	Pio Broaster	Calle 9 No 19- 03	6347702	Gloria Pedrasa
	Kokoripollo	Carrera 21 No 8- 03	6356699	Fredy Valderrama
	La Brasa Roja	Calle 8 No 21- 52	6343094	Cerafin Duarte
	Asadero de Pollos El Gavilan	Carrera 9 No 25a- 15	6324384	Maria Cristina Beltran
	Asadero de Pollos Surtidora de Aves	Calle 24 NO 18- 27		David Perez Beltran
	Asadero Rotibras	Calle 40 No 12a- 10	6324271	Diana Paola Maldonado
	Pollo Mix	Calle 40 No 14- 03 Almendros	3103233029	Alvaro Corredor Plazas
	Brasa y Parrilla	Calle 24 No 20- 25		Alvaro Corredor Plazas
	La Brasa Roja	Carrera 20 No 9- 29	3103187076	Jaqueline Rodriguez
	Super Pollo La Campiña	Carrera 10 No 23- 32	6353297	Sandra Barrera
	Chucury	Calle 13 No 19- 14		German Ricardo Mendez Garcia
	Pollo Broaster	Calle 16 No 05- 19		
	Surtidora de Aves	Calle 24 con Carrera 30- 36		Gilberto Porras Avila
OTRAS VARIETADES	Embajada Antioqueña	Carrera 18 No 9- 26	6356421	Jorge Echeverry
	La Fonda Antioqueña	Carrera 21 No 08- 09	6324118	Nestor Ortiz Vargas
	Res. Pueblito Paisa	Carrera 22 No 10- 10		Javier Angarita
	Res. Mi Vieja Antioquia	Carrera 20 No 11 Esq.	6324170	Maria J, Yopez
	Res. Tai Peih	Calle 10 NO 21- 78	6342036 6324838	Gilberto Chaparro
	Res. Chop Suey	Calle 10 No 21- 24	6343308 6349015	Wu Lan Un
	Res. Casa China	Carrera 19 No 23- 33		Ruan Jiaxuan
	Res. Sol Naciente	Calle 10 Transv 18- 26	6348891	Gladis Perez
	Comidas Rapidas Pipe	Carrera 20 No 9- 30		Carlos Ramiro Torrez
	Rapijugos	Carrera 19 No 13- 26		Angela Maria Garcia
	Comidas Rapidas Del Rodeo	Carrera 20 NO 10- 69	3157823998	Wilson Zapata Solano
	Canwest	Carrera 22 No 9- 75	6359518	Monica Contreras
	Rica Arepa	Calle 18 No 20- 54 Parque	6343631	Sol Maria Torrado
	Comidas Rapidas la 24	Calle 24 No 26- 35	6321396	Wilson Camacho Torres

Fuente: Secretaría de Desarrollo, 2006 - Oficina de Turismo.

3.71 Restaurantes, comidas rápidas y asaderos por municipios

MPIO	TIPO	RESTAURANTES	DIRECCION	TELEFONO	PROPIETARIO	
VILLANUEVA	1	Restaurante la Cabaña	Calle 11 No 7- 08	6241371	Hermelinda Donzell	
		Res. El Palacio del Mute	Calle 11 No 10- 38	3112195582	Melquisdec Barreto	
		Res. El Pache	Carrera 9 No 10- 35		Francisca Garces	
		Res. Alejo	Calle 11 No 10- 57	6236409	Elmo Adolfo Sanchez	
		Res. Mi Pancita Llena	Calle 12 No 11- 39	6237271	Martha Morales Sarmiento	
		Res. El Champan Vallenato	Calle 13 No 12- 08	6237072	Idis Pertuz	
		Res. El Palacio de la Sabrosura	Carrera 13 No 11- 71 Esq.	6241646	Dioselina Granados	
		Res. Caldo Parado	Carrera 13 No 11- 78	6241825	Bianca Aurora Urrego	
	2	Res. La Gallina Con Sabor	Carrera 13 No 11- 64	6237269	Carlos Aguirre	
		Asadero y Res. Parrilla la Parada	Transv. 2 No 7- 38	3112227268	Miryam Cardenas	
		Asadero y Res. El Orejano	Transv. 2 No 9- 12	6241671	Luz Estella Moreno	
		Asadero Hato Grande	Calle 11 No 11- 15	6241125	Cecilia Morales	
	3	Asadero y Res. Brisas del Casanare	Carrera 8 con Calle 11 No 10- 24	6241265	Jhon Fredy Rodriguez Ramirez	
		Surti Broaster	Calle 11 No 12- 69	6241224	William Porras	
		Asadero y Res. Alcalá	Calle 11 No 13- 26	6242770	Roberto Zanabria	
		Surti Aves Mixta 22	Calle 11 No 11- 26	6242083	Gilberto Porras	
	4	Brasa Rojal	Calle 11 No 10- 41	6241846	Onofre Pinilla Rubiano	
		Comidas Rápidas El Rodeo	Carrera 13 No 11- 36	3114759957	Lina Henao	
		Bocados y Algo Mas	Carrera 11 No 11- 27	3105664113	Rosalba Roldan	
		Comirrapidas y Jugos La 11	Calle 11 No 10- 58	6237171	Felix Neira	
		Apocalipsis	Calle 11 No 10- 61	6241803	Maria Emilia Cardenas	
		Cositas Ricas	Carrera 13 No 12- 09	3114997659	Maria santos Riaño	
		Napolitana Pizza	Carrera 12 No 12- 11	6242290	Gustavo Gomez	
		Res. La Guacava	Calle 6 No 3- 07	6355080	Adm Henry Martinez	
	OROCUE	1	Res. Macuco	Carrera 9 No 6- 51	6365023	Carmen Guio
			Res. El Llanerazo	Calle 4 No 8- 73	6365038	Luis Moises Oros
			Res. La Garza Blanca	Carrera 6 No 3- 30	6365017	Victor Joaquin Regular
			Res. El Turista	Carrera 1 Barrio el Centro	6365139	Rosalba Sanchez
		2	Super Aves 22	Calle 4 No 8- 56	6343094	Serafin Duarte
			El Gran Pollo	Calle 4 con 8 Contiguo al Alcaravan	6365103	Gladys Guio
		3	Asadero y Res. El Orejano	Calle 2 No 8- 120	6365109 6365093	Alvaro Monroy Patiño
			Asadero Los Escalones	Diagonal 5 No 8- 87		Manuel Ignacio Perdomo
4		Asadero y Res. Pewita Wisi	Calle 4 No 7- 21	6365177	Ramiro Betancour	
		Comidas Rápidas Super Olimpica	Calle 6 No 7- 18	6365327	Erebit Gonzalez	
		Parrilla y Picada	Calle 4 No 6- 52	6365070	Alexander Alezons	
		Tienda Andres	Calle 4 No 8- 90	6365168	Gladys Tividor de Carmona	
MONTERREY	1	Res. Cositas Ricas	Calle 17 No 7- 43	6249850	Nelly Moreno	
		Res. Crema y Sabor	Calle 24 No 11- 37	6249222	Luz Moreno	
		Res. La Fogata	Calle 24 No 11- 23 Villa del Prado		Julia Martinez	
		Res. La Amistad	Km 1 Via Aguazul Marginal		Hortensia Angel	
		Res. El Guatecano	Carrera 11 No 19b- 44	6249021	Transito Romero	
		Res. El Mana	Carrera 8 No 18- 32	3112221754	Dora Ines Martinez	
	2	Res. Deleite	Calle 18 No 6- 59	6249544	Luz Mariela Castillo	
		Res. Arizona	Calle 17 No 8- 36	6259050	Oswaldo Daza	
		Res. El Viajero	Calle 17 No 9- 70	6249320	Eulalia Salinas	
		Asadero y Res. El Negro Jose	Carrera 23 No 20- 70	6249763	Jose Zamora	
		Asadero la Llanerita	Carrera 7 No 17- 57	6249301	Trinidad Forero	
		Asadero el Boyacense	Calle 18 Barrio la Primavera		Pablo Acevedo	
		Asadero y Res. La Marginal	Marginal Via Aguazul - V/cencio	3115215891	Saul Sierra	
		Brasa de Oro	Calle 17 No 8- 58	6249736	Ciro Antonio Ruiz	
	3	Asadero la Brasa Roja	Calle 17 No 8- 45	6249079	Moises Lopez	
		Comidas Rápidas y Heladeria la Barra	Calle 17 No 7- 18	6249087	Ana Blanca Rojas de Pinzon	
		El Punto de la Hamburguesa	Calle 17 No 8- 14	3112429036	Aurora Turmeque	
		Tropicomidas	Calle 17 No 8- 02	6249090	Amanda Pino	
	MANI	1	Restaurante Colonial	Carrera 2 No 14- 52	6381096	Dora Ines Barrera
			Res los Bohios	Carrera 4 No 18- 19	6381306	Bertha Condia
Res. La 40			Calle 17 No 3- 55	6381489	Martha I. Guzman	
Res. Sol de Mani			Carrera 3 No 16- 36	6381415	Solmery Bejarano	
Res. El Casino			Calle 14 No 2- 37	6381105	Susana Gonzalez	
Res la Avenida			Carrera 2 No 14- 03	6381098	Anair Tovar	
2		Res. Belgrado	Carrera 2 No 16- 36	6381033	Miryam Ruiz	
		Asadero el Botolon	Carrera 3 No 16- 58	6381210	Maria Gilma Narvaez	
		Asadero y Res. El Paisa	Carrera 3 No 16- 96		Luz Marina Higueta	
		Asadero san Martinero	Calle 17 No 3- 30		Arcadio Ramos	
3		Asadero Very Good	Calle 18 No 6- 55	6381027	Luis Eduardo Carreño	
		Brasas y Brasas	Calle 17 No 2- 60		Juan Antonio Molina	
		Frispi	Carrera 2 No 10- 65		Edgar Medina Niño	
		Mani Pollo	Calle 17 No 4- 90		Eliecer Fuentes	
4		Las Delicias	Calle 17 No 2- 36	6381544	Luis Francisco Bonilla	
		Mekato's	Carrera 2 No 15- 03	6381064	Carmenza Diaz	

MPIO	TIPO	RESTAURANTES	DIRECCION	TELEFONO	PROPIETARIO
TAURAMENA	1	Restaurante Rosa Blanca	Calle 14 No 13- 29	6247041	Blanca Cecilia Molina
		Res. Sabor y Son	Carrera 13 No 13 Esq.	6247266	Ximena Jimenez Vega
		Res. El Pescador	Calle 3 No 13- 28	6247312	Ramon Antonio Sierra Macera
		Res. Fon-Testing	Carrera 14 No 5- 53	6247075	Adm. Alex Malagon
		Res. El Caney	Calle 6 No 13- 24		Jose Norberto Triana
		Res. Sazon del Valle	Carrera 13 No 5- 37	6247850	Yerson Guevara Bonilla
		Res. Olga Maria	Carrera 16 No 5- 53 Buenos Aires	6247677	Olga Maria Barreto Holguin
	2	Res. Corazon de Melon	Calle 2 No 9a- 18	6247645	Andrea del Pilar Pulido
		Asadero el Toque del Sabor	Calle 6 No 14- 55	6247440	Jose Manuel Bernal
		Las Brisas	Carrera 15 No 5- 42	3115211953	Rosmira Vergara
		Los Delfines	Calle 6 No 13- 23	6247245	Alquimedes Cruz Suarez
		El Orejano	Calle 6 No 12- 58	6247709	Julio Romero
	3	El Tranquero	Carrera 12 No 7- 10	3114758914	Janet Fernandez Jaramillo
				3112557040	
		La Brasa Rojal	Carrera 14 No 3- 51	6247590	Yesid Pinilla Hurtado
	4	La Chispita Roja	Calle 4 No 12- 60	3114866719	Efren Rodriguez
Kriss Broaster		Carrera 14 No 6- 39	6247134	Fernando Chaparro	
Punto G		Calle 14 No 13- 17	3105600804	Adm. Hector Galindo	
La Perrada de Rodris		Calle 4 No 12- 15	6257328	Jose Rodrigo Cardona	
AGUAZUL	1	Garosos	Calle 5a No 12- 48	3103428179	Helena Contreras
		Rigos Pizza Terminal	Terminal		Maria del Carmen Avendaño
		Res. Andromeda	Carrera 15 No 10- 12		Rosalbina Bautista
		Res. Cañaveral	Carrera 18 No 8- 25	6387388	Dubis Pinto Rodriguez
		Res. Crazy Chicken	Calle 19 No 8-05		Rodrigo Ruiz
		Res. Sabor Colombiano	Carrera 17 No 10- 54	6382484	Sandra Santana
		Res. Donde Flor	Calle 9- 15- 29	6382283	Willian Fredy Corredor Camargo
		Res. La Catedral	Carrera 17 No 10- 41	6382590	Amparo Quiñones
		Res. La Pampa Llanera	Carrera 17 No 9- 81		Angelino Salazar
		Res. El Paisa	Transv. 36 Km 0 - 598	6387291	Marcos Vargas
		Res Santandereano	Tranv. 36 Km 0- 784	6387372	Ilda Aguilar
		Res. Fogon Santandereano	Tranv. 36 Km 00- 297	6387115	Hmnos Barreto
		Res. Baho Real	Tranv. 36 Km 00- 197		Jaime Tovar
		Res Bar La Granja Paisa	Calle 10 No 20- 30	3102062508	Nestor Augusto Vargas Perez
	2	Res. Donde Nancy	Calle 8 No 15- 25	6384185	Alcira Pinto
		Res El Gallineral	Calle 9 No 19- 27	6382254	Maria Geoma Castañeda
		Asadero Robinson	Calle 8 No 19- 28	6387360	Robinson Gomez
	3	Asadero Brasas del Llano	Carrera 14 No 8- 34	6382173	Jorge Eliecer Lopez
		Asadero La Cabra	Calle 10 No 20- 54	6382673	Diana Sossa
		Gran Pollo	Calle 8 No 13- 65	6392252	Nancy Astrid Vega
		Suriaves 22	Carrera 18 No 9- 31	6382792	Epimenio Duarte
		Sabropollo	Carrera 16 No 8- 48	6382435	Pablo Consicion
	4	Bonny Broaster Chicken	Calle 9 No 18 - 59	6382015	Rubiela Torres
		Pollo Frito Ricolandia	Calle 9 No 16- 21	6392020	
		Hamburguesas del Llano	Carrera 17 No 9- 04	6392146	Silvino Morales
		Burger Pizzas el Bodegon	Calle 10 No 18- 12	6392360	Juan Roberto Romero
	SABANA LARGA	1	Fruteria la Perrada del Gordo	Carrera 18 Esq. Parque	
Restaurante Tripollo			Carrera 6 No 4- 16	6245017	Maritza Jimenez
Res. El Sabroson			Carrera 6 No 5 - 12	6245197	Benilda Arenas
Res. Y Caf Primavera			Carrera 6 No 4- 22	6245119	Gloria Bernal
4		Res y Parador Turistico Mandarina	Carrera 3 con Calle 6	3112025352	Alicia Bernal Ruiz
		Las Delicias	Carrera 7 No 4- 36	6245003	Yolanda Murillo
		Tasmania	Carrera 10 No 15- 87	6245162	Sandra Aguirre

1: restaurante

2: Asadero de Carne

3: Asadero de Pollo

4: Comidas Rápidas y Otros

Fuente: Secretaría de Desarrollo, 2006 - Oficina de Turismo.

4.1 Red vial urbana Departamento de Casanare 2005

LOCALIDAD	TOTAL RED URB. (Kms) al año 2000	Pav. existente al año 2000	Pav. Ejec. 2001- 2002	Total Pav. Enero 2003	Pavimentado 2003	Longitud sin pavimento	Pavimento 2004 y 2005	Total Pavimento
YOPAL	120,00	22,00	32,00	54,00	5,25	60,75	6,00	65,25
AGUAZUL	26,40	10,56	2,80	13,36	0,00	13,04	0,00	13,36
CHAMEZA	8,20	0,52		0,52	0,50	7,18	0,00	1,02
HATO COROZAL	7,50	1,20	0,30	1,50	0,00	6,00	0,00	1,50
LA SALINA	5,30	0,00		0,00	4,00	1,30	0,00	4,00
MANI	15,50	0,50	0,84	1,34	6,25	7,91	0,00	7,59
MONTERREY	19,56	4,58	0,00	4,58	0,00	14,98	0,00	4,58
NUNCHIA	5,20	0,40	0,00	0,40	0,00	4,80	0,00	0,40
OROCUE	13,00	1,50	0,00	1,50	4,00	7,50	0,00	5,50
PAZ DE ARIPORO	13,19	4,80	0,00	4,80	0,00	8,39	5,40	10,20
PORE	14,50	3,25	0,00	3,25	0,00	11,25	0,00	3,25
RECETOR	2,60	0,20	0,00	0,20	0,00	2,40	0,00	0,20
SABANALARGA	6,90	2,50	1,25	3,75	0,00	3,15	0,90	4,65
SACAMA	6,00	0,99	1,50	2,49	0,00	3,51	0,00	2,49
SAN LUIS DE PALENQUE	5,30	0,40	0,00	0,40	0,00	4,90	0,00	0,40
TAMARA	3,15	2,50	0,00	2,50	0,00	0,65	0,00	2,50
TAURAMENA	16,80	4,56	0,00	4,56	0,00	12,24	1,04	5,60
TRINIDAD	7,20	0,30	0,00	0,30	0,00	6,90	0,00	0,30
VILLANUEVA	20,70	3,20	0,00	3,20	4,00	13,50	2,38	9,58
TOTALES	317,00	63,96	38,69	102,65	24,00	190,35	15,72	142,37

Fuente: Secretaría de Obras Públicas y Transporte, Ing. Armando - 2004-2005

4.2 Cuadro comparativo red vial del departamento 1993-2000-2005

TIPO DE RED VIAL	LONGITUD TOTAL KMS	ESTADO AÑO 1993			ESTADO AÑO 2002			LONGITUD TOTAL KMS	ESTADO AÑO 2005		
		PAVIMENTO	AFIRMADO	TERRAPLEN/ TROCHA	PAVIMENTO	AFIRMADO	TERRAPLEN/ TROCHA		PAVIMENTO	AFIRMADO	TERRAPLEN/ TROCHA
RED VIAL SECUNDARIA	2.342,50		138,00	2.204,50	298,47	650,12	11.391,91	1.021,73	453,66	385,63	182,44
RED VIAL TERCIARIA	27,47		628,00	3.393,10	20,50	3.321,00	680,00	4.410,64	71,78	2.445,88	1.892,98
RED VIAL URBANA	317,00	5,20	30,00	281,20	102,64	126,00	89,86	317,00	142,37	174,63	

Fuente: Secretaría de Obras Públicas y Transporte, Ings. Armando y Beyer - 2004-2005

4.3 Red vial primaria

No	NOMBRE DE LA VIA	LONG (KMS)	MUN.	CON PAVIMENTO				AFIRMADO				OBSERVACION
				TOT	B	R	M	TOT	B	R	M	
1	BARRANCA DE UPIA - VILLANUEVA (MS)	9	VILL	9	9	0	0					
2	VILLANUEVA - AGUA CLARA (MS)	19	VILL	19	19	0	0					
3	AGUA CLARA - MONTERREY (MS)	20	MON	20	20	0	0					
4	MONTERREY - AGUAZUL (MS)	77,3	MON	77,3	77,3	0	0					
5	GUADALCANAL-RIO UNETE-AGUAZUL (CUS.)	27,3	AGU	27,3	15	10	2,3					
6	AGUAZUL - YOPAL (M. S.)	27,9	AGU	27,9	27,9	0	0					
7	YOPAL - RIO TOCARIA (M. S.)	33	YOP	33	5	3	25					
8	RIO TOCARIA - PORE (M.S.)	37,5	NUN	37,5	30	7,5	0					
9	PORE - PAZ DE ARIPORO (M. S.)	19,5	PAZ	19,5	19,5	0	0	0	0	0	0	
10	PAZ DE ARIPORO - HATO COROZAL (M. S.)	40	HAT	40	40	0	0	0	0		0	
11	HATO COROZAL - LA CABUYA (MS)	31	HAT	7	7			24	10	10	4	
12	LA CABUYA - SACAMA (RUTA LOS LIBERTADORES)	32	SAC	4,8	4	0	0,8	27,2	5	15	7,2	
13	SACAMA - EL ARENAL (RUTA DE LOS LIBERTADORES)	17	SAC	0				17		10	7	
14	AGUA CLARA - EL SECRETO (ALTERNA AL LLANO)	14	SABA	14	14	0	0					
	TOTAL	404,5		336,3	287,7	20,5	28,1	68,2	15	35	18,2	
	MARGINAL	314,2		290,2				24				

Fuente: Secretaría de Obras Públicas y Transporte, Ing. Armando - 2004-2005

4.4 Red vial secundaria

PROYECTO	LONG. TOTAL	PAVIMENTO		AFIRMADO	DESTAPADO	OBSERVACIÓN
		EJECUTADO	EN EJECUCION			
AGUAZUL - MANI	54,00	54,00				Pavimento construido entre los años 1997 - 2002
LA NEVERA - GUANAPALO - SAN LUIS DE PALENQUE	64,00	64,00				Pavimento construido entre los años 1997 - 2004
SAN LUIS DE PALENQUE - TRINIDAD	8,61	8,61				Pavimento construido (2004 -2006)
GUANAPALO - OROQUE	91,00	15,37	3,89	71,74		En construcción 3,89 Kms con vigencia 2006.
PORE - TRINIDAD	56,00	42,83		13,17		Pavimento construido entre los años 1997 y 2005.
TRINIDAD - BOCAS	105,00		25,00	55,00	25,00	En ejecución 25 Kms de pavimento con recursos INVIAS 2005.
YOPAL - TILODIRAN - ALGARROBO	79,00	43,70		35,30		Pavimento construido entre los años 1997 julio 2005.
PAZ DE ARIPORO - MONTAÑAS DEL TOTUMO.	84,00	16,41	30,00	37,59		En ejecución 30 Kms en crudo de castilla con recursos vigencia 2005.
YOPALOSA - NUNCHIA	18,70	18,49		0,21		Pavimento construido entre 1997 y 2005. llega al casco urbano
VIA EL RECOSTON - TAMARA	36,00	24,00		12,00		Pavimento construido entre 1997 y 2005.
SAN BENITO - RECETOR- CHAMEZA	24,00		21,00	3,00		En ejecución con recursos 2004 los 3,9 Kms. 17,1 Kms con recursos 2005 (SECAB)
TAURAMENA - MONTERREY	29,90	14,00		15,90		Ha estado a cargo del Municipio de Tauramena.
HATO COROZAL - PUERTO COLOMBIA	102,60			28,10	74,50	Se inició la construcción de terraplen, afirmado, obras y puentes en el año 1992. La última inversión se hizo en el año 2003 - 2004.
CENTRAL DEL LLANO (Mani -Trompillos - Villanueva) Ambos sentidos.	113,43	29,81		82,08	1,54	Se inicio la construcción del pavimento en el año 2002
MONTAÑAS DEL TOTUMO LA HERMOSA	105,00			23,60	81,40	Se inicio construcción de terraplen en el año 2002 y obras de arte en el año 2005.
EL VENADO - TAURAMENA	6,87	6,87				Pavimentado por INVIAS en el año 1992. Mantenimiento y reparcho año 2005.
MARGINAL - EL MORRO -LIMITE LABRANZAGRANDE	17,94	10,00		7,94		Pavimento construido por la BPXC en los años 1997-1998. La Gobernación ha venido haciendo mantenimientos anualmente mediante Convenios con BP.
VIA EL SECRETO - SABANALARGA	6,68	6,68				Pavimentada por el departamento en los años 1996 -1997.
HATO COROZAL - SAN SALVADOR	19,00		19,00			La pavimentación esta en ejecución con vigencia 2005 .
TOTAL	1.021,73	354,77	98,89	385,63	182,44	

Fuente: Inventario Vial 2003. UIS - Actualizo: Gloria Ester Camacho R. JULIO 2006

4.5 Red vial terciaria

MUNICIPIO	PROYECTO	LONG. TOTAL (KMS)	PAVIMENTO	AFIRMADO	DESTAPADO	OBSERVACIONES
AGUAZUL	VIA CUARTO UNETE - CERRO LAS CRUCES	6,19	-	6,19	-	Pavimento ejecutado entre 2003 y 2005.Municipio y Depto.
	ENTRADA LA PEDREGOSA - LA PEDREGOSA	2,06		2,06		
	VIA GUADUALITO- ESCUELA GUADUALITO	4,63	-	4,63		
	VIA GUINEO- CRUCE SAN JOSE DEL BUBUY - POZO GLORIA	25,75		25,75	-	
	ACCESO LA UNION	4,08		4,08		
	VEREDA LOS LAURELES - TORRE CERRO MIL	8,58		8,58		
	ETRADA LA CEIBA- FINCA LOS EUCALIPTUS	2,97		2,97		
	MARGINAL - VIA PALO SOLO - LA GRACIELA	36,50	10,66	25,83		
	MARGINAL - VALLE VERDE	3,12	-	3,12	-	
	SAN IGNACIA - ESCUELA VEREDA	5,86	-	5,86		
	VIA ALTO LINDO - RIO CHIQUITO - ESCUELA	10,48		10,48		
	TRES ESQUINAS - VIA GLORIA 8	20,04	-	20,04		
	LA ESMERALDA - PUENTE RIO CHARTE	2,33			2,33	
	SALITRICO - SAN JOSE DEL BUBUY	7,43		7,43		
	VIA A RINCON DE LA ESMERALDA	5,63		3,05	2,58	
	VIA EL GUYMARO	4,41	-		4,41	
	RAMAL - VEREDA SAN LONRENZO	2,36		2,36		
	SEVILLA - RELLENO BP.	0,65		-	0,65	
	VEREDA ATALAYA - RIO CHIQUITO	3,71		3,71	-	
	SEVILLA - ENTRADA VERGELITO	2,55			2,55	
	SEVILLA - ENTRADA LA PEDREGOSA	0,37		0,37		
	VIA LA VICTORIA - LA ISLA	6,44		6,44		
	PUENTE CUSIANA - SAN MIGUEL DE FARALLONES	12,21		12,21		
	RIO UNETE - SAN RAFAEL - PALO SOLO	24,11		24,11		
	CRUCE PALO SOLO ALTAMIRA	6,69		3,56	3,13	
	CRUCE PINALITO - RIO UNETE	0,83		0,83		
	CRUCE - VEREDA LA IGUAMENA	2,09		0,83	1,26	
	LA IGUAMENA - ENTRADA AGUA BLANCA	2,99		2,99		
	ACCESO A LA UNION - LA GRACIELA	3,69		3,69		
	CUPIAGUA - VEGANA - MANOQUIA - SAN MIGUEL	19,60		5,00	14,60	
	VIA A LA TURUA	2,81		2,00	0,82	
	MONTErrALO - PARAISO - LIRIOS	9,18		9,18		
	MONTErrALO - LA CACHIZA	4,25			4,25	
	SAN BENITO - RINCON DEL VUGUA	5,61		5,61		
	VIA ALTOS DEL CUPIAGUA	3,52			3,52	
	VIA GUADUALES	2,55		2,55		
	VIA EL SALITRE - EL SALITRE	7,90		7,90		
	CHARTE-PLAN BRISAS - CUNAMA RIO UNETE	16,53		16,53		
	RIO UNETE VIA PETROLERA EL TRIUNFO	2,23		2,23		
	PETROLERA - EL TRIUNFO - CUPIAGUA	11,70		11,70		
SUB - TOTAL	304,62	10,66	253,88	40,09		
CHAMEZA	CHAMEZA CENTRO NORTE	4,00		4,00		
	CRUCE (Via Rio Upia) - TEGUITA BAJA - LA PALMA	3,00		3,00		
	CRUCE (Via Rio Upia) - MUNDO VIEJO	4,00		4,00		
	CRUCE (Via a Gurubita) - Sinagaza	12,00		12,00		
	CHAMEZA - CHUYAGUA	8,00		8,00		
	CRUCE (Via Recetor - Chameza- San Rafael - Jordan alto - Jordan Bajo)	12,00		12,00		
	CHAMEZA - RIO UPIA	12,00		12,00		
	CRUCE (VIA RIO Upia) - CENTRO SUR	4,00		4,00		
	CRUCE (Via Rio Upia)- TEGUITA ALTA	4,00		4,00		
	SUB - TOTAL	63,00		63,00		
HATO COROZAL	MARGINAL - LAS PALMAS - RIO ARICAPORO	6,06			6,06	
	MARGINAL - LAS PALMAS - RIO ARICAPORO	6,06			6,06	
	HATO COROZAL - EL CEDRAL - RIO CASANARE	4,03		4,03		
	MARGINAL (Caño Godoyes) - SANTA MARIA DEL CHIRE - MATAPALITO	50,22			50,22	
	ROSA BLANCA - CHIRE	3,57		3,57		
	EL CONTROL - EL SARRAPIO - RIO CASANARE	1,72		1,72		
	EL CONTROL - CUATRO BOCAS - RIO CASANARE	0,93		0,93		
	MARGINAL - SANTA RITA - SAN JOSE - LA CHAPA	47,87		12,66	35,21	
	MARGINAL (Rio Tate)- MANARE- EL JORDAN - LOS SITIOS - LAS TAPIAS	33,54		17,63	15,90	
	PUERTO COLOMBIA - CORRALITO	108,85			108,85	
	LOS GODOYES - MARGINAL (Chire) - ALTO GRACIA	8,57			8,57	
	MARGINAL (Casa Roja) - LAS MERCEDES - BERLIN	16,70			16,70	
	MARGINAL - SAN RAFAEL	5,46			5,46	
	SUB - TOTAL	293,56		40,54	253,03	

MUNICIPIO	PROYECTO	LONG. TOTAL (KMS)	PAVIMENTO	AFIRMADO	DESTAPADO	OBSERVACIONES
MANI	PASO REAL GUARIAMENA - TARAPACA	7,57			7,57	
	LA VIRGEN - COREA	18,93			18,93	
	CAMPO SANTIAGO - VEREDA GARIBAY	15,68		11,84	3,84	
	CAMPO SANTIAGO - SAN JOAQUIN DE GARIBAY	24,45			24,45	
	CRUCE SAN JOAQUIN DE GARIBAY - GUAMAL	3,11			3,11	
	SAN MARCOS - JUNCAL - POZO GLORIA	24,14		24,14		
	Y (via Aguazul Mani) - MARARABE	8,97		7,23	1,74	
	Y (via Mararabe) - LAGUNA TINJE	2,31			2,31	
	Y (via Mararabe) - EL RINCON DE MARARABE	2,95			2,95	
	MANI-LAS ISLAS - LA LLANERITA- LA GUINEA- SANTA HELENA DE CUSIVA.	45,53		45,53		
	Y (Via Santa Helena) - LA CONQUISTA	0,93			0,93	
	Y(Via Santa Helena) - LA GUINEA	2,24		2,24		
	Y(Via Mundo Nuevo)- EL RINCON DE MUNDO NUEVO	5,07			5,07	
	Y(Via Mundo Nuevo) - LA VEREMOS	3,11			3,11	
	CAMPO SANTIAGO - BEBEA	8,79		8,79		
	Y(Via la Poyata) -LIMONAL	8,75			8,75	
	Y(Via Santa Helena) - SANTA MARIA	8,36		8,36		
	Y(via Santa Helena) - FRONTERAS	8,01		1,31	6,70	
	MANI - MUNDO NUEVO - PASO REAL DEL GUARIAMENA	18,15		18,15		
	ESTACION SANTIAGO - LA POYATA	44,89	4,15	0,97	39,77	
	RIO CHITAMENA- GAVIOTAS -BRISAS	33,80	0,50	33,30		
	CRUCE SANTA HELENA - PUNTO FIJO	25,93		17,37	8,56	
LA Y BELGRADO - AMPARO - MACUCO- CHAVINAVE - GUAFAL PINTADO - CAMPANERO	58,57		10,27	48,30		
MANI- MATEPIÑA - ARMENIA - MAPORA - LA DEFENSA	30,96		23,62	7,34		
SUB - TOTAL	411,17	4,66	213,11	193,41		
MONTERREY	CRUCE LA PALMIRA - ESCUELA PALMIRA	4,36		4,36		Pavimento construido por las petroleras en los años 1988 - 1990.
	PALO NEGRO - BUENAVENTURA	6,75		2,18	4,57	
	ESCUELA BRISAS DEL TUA - LIBERTAD - MARGINAL	3,69		3,25	0,44	
	EL PLACER - EL PROVENIR - LA CUMBRE	8,41		8,41		
	MONTERREY - EL TUA - GUADUALITO - GUAYABAL - CACICAL	13,00		13,00		
	CASERIO LA 40 - VEREDA LA PIÑALERA	10,00		10,00		
	MARGINAL - CAÑO RICO - LA HORQUETA	14,75		14,75		
	MARGINAL - PIÑUELA - TIERRA GRATA	2,66		2,66		
	CRUCE MARGINAL VIGIA - MARENAO	5,00		5,00		
	MONTERREY -BRISAS DEL LLANO - PALO NEGRO	30,95		29,92	1,03	
	MARGINAL RIO TUA - EL PROVENIR	12,20	12,20			
	CRUCE MARGINAL VILLACAROLA- EL TIGRE - BRISAS DEL LLANO	14,27		7,04	7,23	
	MONTERREY - CACICAL - PIÑALERA	8,12		8,12		
	TACUYA - BUENAVISTA	15,35		9,41	5,94	
	SUB - TOTAL	149,51	12,20	118,11	19,20	
NUNCHIA	NUNCHIA - MORALITO	8,12		8,12		
	NUNCHIA-PIEDRECUESTA - LA ENRAMADA	9,76		9,76		
	NUNCHIA - TAMURIA	6,57		6,57		
	MARGINAL-PAUTO-PLAZUELAS-PRIMAVERA	9,53		9,53		
	YOPALOSA-PRETEXTO- HACIENDA LA REFORMA	22,15		22,15		
	RIO NUNCHIA - ALTO DE TAMURIA	6,16		6,16		
	NUNCHIA - COFRADIA	3,83		3,83		
	VIA KIRICA - CONCHAL	3,00		3,00		
	VIA YOPALOSA - GUACHARACAS	16,00		9,00	7,00	
	MARGINAL(Mirador) -GAVIOTAS - MACUCO					
	NUNCHIA - PALMITA	2,71			2,71	
	MARGINAL - EL MIRADOR -EL CAUCHO	22,92		22,92		
	MARGINAL (Caño Hondo) - El CONCHAL	10,78		10,78		
	CAPILLA - PEDREGAL - PUERTO PAYERO	13,82		13,82		
	CRUCE AL PRETEXTO - HACIENDA LA REFORMA	9,60		9,60		
	MARGINAL(puente en curva) - TABLON DEL...	4,49		4,49		
	MARGINAL (Barranquillita) - VDA....	18,45		18,45		
	MARACAS-MACUCO-ESC. EL ROMERO	9,67		9,67		
	LA REDENCION - SIRIANA	19,57		19,57		
	SUB - TOTAL	197,13		187,42	9,71	

MUNICIPIO	PROYECTO	LONG. TOTAL (KMS)	PAVIMENTO	AFIRMADO	DESTAPADO	OBSERVACIONES
OROCUE	LA Y - PERROS DE AGUA - REMOLINOS	3,47		3,47		
	CRUCE PARQUE UISIRARE - CAÑO TUJUA - ESC.	35,02		22,63	12,39	
	LA GUARDIA - CAÑO DUYA - PARARAVE-	22,90			22,90	
	PALMARITO- LA MACUMBA - LA MACOLLA	10,39			10,39	
	CONCEJO - CUCURITAL	6,24			6,24	
	ALGARROBO-CRUCE EL CACHO - VIA OROCUE	28,76			28,76	
	CONCEJO-LA GUARDIA - CAMPO ALEGRE RIO...	30,79		9,72	21,07	
	OROCUE-REMOLINOS - LA ARENOSA - GUARILAQUE	47,93		38,70	9,23	
	OROCUE - LA ESMERALDA - SAN JUANITO	16,38		9,70	6,68	
	PIÑALITO - CHURRUBAY - AGUA VERDE - LA VIRGEN	22,67		22,67		
	CHURRUBUAY - LA VIRGEN - AGUA VERDE	42,90		8,72	34,18	
	LA ARENOSA - PALMARITO - RIO CRAVO - ESC.	70,88		9,92	60,96	
	SUB - TOTAL	338,33		125,53	212,80	
	PAZ DE ARIPORO	CRUCE (Via Paz - el Totumo)- LABRANCITAS	42,50		42,50	
LA MARGINAL - LA MUESE - INSTIT.		7,31			7,31	
PAZ DE ARIPORO - SABANETAS - RIO ARIPORO		10,60			10,60	
RINCON HONDO - LA FLORIA		2,81			2,81	
COBLENZA - LA CHAPA		3,15		3,15		
SAN PABLO - CAÑO CHIQUITO - CENTRO GAITAN		82,66		51,20	31,46	
SAN LUIS DEL ARIPORO - LA COLOMBINA		9,18			9,18	
MARGINAL - JAGUITO - ESCUELA FRANCISCO		5,17			5,17	
EL PRETEXTO - LA RUBIERA - LA COLONIA		12,75			12,75	
MONTAÑAS DEL TOTUMO - SAN LUIS DEL ARIPORO		16,46		9,00	7,46	
PAZ DE ARIPORO - CARRASTOL - LA BARRANCA		18,36		18,36		
MONTAÑAS DEL TOTUMO - LA COLOMBINA - PUERTO..		80,94		21,07	59,87	
LAS GUAMAS - LOS MORICHALES - VARSOVIA		83,24			83,24	
VARSOVIA - SAN LUIS DE LA LOPERA - LA HERMOSA		41,04			41,04	
CENTRO GAITAN - NORMANDIA- LAS....		108,53			108,53	
PASO LA SOLEDAD - CAÑO CHIQUITO		20,45		3,07	17,38	
EL CARIBE- EL TESORO - LA VEREMOS - MONTAÑAS		24,38			24,38	
LA MUESE - BEBEDERO - BRITO ALTO - BRITO BAJO		13,88			13,88	
BEBEDERO - BRITO BAJO - CANALETE						
PUERTO BRASILIA - SAN LUIS DEL ARIPORO						
CENTRO GAITAN- EL PORVENIR - EL GUACHIRIA		28,53		3,78	24,75	
CRUCE LA COLOMBINA - PUERTO BRASILIA - CRUCE		13,97			13,97	
MARGINAL(Guayabal)- LA MOTUZ - LLANO DE PAEZ		10,03			10,03	
LA MOTUZ - ESCUELA EL JORDAN		11,19			11,19	
CRUCE LA UNION - SAN LUIS DEL ARIPORO	10,13			10,13		
CRUCE (Via Paz - Montañas) - CANALETE - EL BORAL	41,54		4,00	37,54		
SUBT - TOTAL	698,80		156,13	542,67		
PORE	MARGINAL - TASAJERAS	2,19			2,19	
	PORE - VIJAGUAL - SAN RAFAEL CACIFIES - EL BORAL	28,76		22,30	6,46	
	MARGINAL - LOS ALPES	7,30			7,30	
	KILOMETRO 19 VIA PORE TRINIDAD - LA PLATA	7,42		7,42		
	MARGINAL - CURAMA	3,25		2,90	0,35	
	MIRALINDO- CURIMINA - SAN RAFAEL DE CACIFIES	18,69			18,69	
	MARGINAL - EL VERDE	3,90			3,90	
	MARGINAL (Km 2)- RIO PAUTO.....	15,10		15,10		
	MARGINAL - AGUA LINDA - MAPORA	10,98		10,98		
	BOCAS DE PORE - CHAPARRITO	10,91			10,91	
	BOCAS DE PORE - LA MAPORA - EL BANCO	6,97		6,97		
	MARGINAL - LA JASE - ESCUELA SAN ANTONIO	6,85			6,85	
	MARGINAL - GUANABANAS	8,60		7,50	1,10	
	SUB - TOTAL	130,92		73,17	57,75	
RECTOR	RECTOR - LA TAGUARA	3,50		3,50		
	RECTOR - EL VIGUA	7,00			7,00	
	SAN LUIS - MAGAVITA - LOS ALPES	25,00		5,00	20,00	
	PUENTE DURAN - SAN JOSE	2,00		2,00		
	LA CENTRAL - ESCUELA MARACAGUA	1,50		1,50		
	CENTRAL - VIJAGUAL	3,00			3,00	
	RECTOR - EL VEGON	16,50		16,50		
SUB - TOTAL	58,50		28,50	30,00		

MUNICIPIO	PROYECTO	LONG. TOTAL (KMS)	PAVIMENTO	AFIRMADO	DESTAPADO	OBSERVACIONES
SABANALARGA	SABANALARGA - ESCUELA MONSERRATE	2,26		1,00	1,26	
	LA MACARENA - EL CARMEN - ESCUELA LA..	1,47		1,47		
	QUINCHALERA - HERNANDO MARTINEZ	1,82		1,82		
	CRUCE LA FERIA- ESCUELA BOTIJERA BAJA	5,14		4,39	0,75	
	PUERTO SAN CARLOS - CANOAS - RIO UPIA	1,95		1,95		
	AGUA CLARA - RIO UPIA- AEROPUERTO - ESCUELA	17,73		6,50	11,23	
	AGUA CLARA - JUANITO -TUA NUYA	8,12		1,66	6,46	
	MARGINAL DEL LLANO - BOTIJERA ALTA- TORRE	6,10		3,00	3,10	
	PUERTO SALERO - QUEBRADA AGUA BLANCA	16,97		1,39	15,58	
	TIENDA EL MICO - PUERTO SALERO - BEJUQUERA	12,90		12,90		
	TIENDA EL MICO - CAÑO BARROSO - TORRE	1,89		1,89		
	CRUCE CAÑO BLANCO - ESCUELA SAN ANTONIO	1,58		1,58		
	CRUCE QUEBRADA ALGARROBERA - ESCUELA	4,96		1,80	3,16	
SUB TOTAL	82,89		41,35	41,54		
SACAMA	SACAMA - QUEBRADA NEGRA - SECTOR CACAOS	10,43		10,43		
	COOPERATIVA - SINAI	6,33		6,33		
	SUB TOTAL	16,76		16,76		
SALINA	SALINA - CHIVIVAQUE - BARRO BLANCO	9,00		9,00		
	LOS PAPAYOS - RODRIGOQUE	2,22		2,22		
	VIA ALTO DEL MEDIO - ESCUELA RIO NEGRO	5,00		5,00		
	SUB - TOTAL	16,22		16,22		
SAN LUIS DE PALENQUE	LA Y JAGUEYES	18,21		18,21		
	PASO PLAYITAS - SANTA TEREZA - RIO GUANAPALO	33,91		3,00	30,91	
	JAGUEYES - ALGODONALES	10,89		10,89		
	Y ALGODONALES - CRISTO REY	15,59		15,59		
	Y MIRAMAR DE GUANAPALO - ESCUELA	10,15		4,36	5,79	
	Y ESCUELA SANTA ANA - ESCUELA LA BENDICIÓN	5,50		5,50		
	MEREY - EL HUMO - ESCUELA LOS PATOS.	24,60		11,70	12,90	
	ESCUELA SOCORRO - CAMAGUAN - Y	11,51		11,51		
	VIA ESCUELA EL SOCORRO - ESCUELA EL SOCORRO	4,10		3,18	0,92	
	FINCA PROFE OMAR - ESCUELA MORICHAL	3,17		3,17		
	ESCUELA MORICHAL - LOS PATOS	2,46		2,46		
	ESCUELA RIVERITA - RIO PAUTO	3,13		1,44	1,69	
	ESCUELA PLATANALES - LAS ABEJAS	4,25		2,24	2,01	
	VIA TELECOM - VENTUROSA	1,19			1,19	
	FINCA MATEPANTANO - ESCUELA EL MALINO	4,95			4,95	
	ESCUELA LOS PATOS - ESCUELA LAS CAÑAS	7,48		1,07	6,41	
	Y- YOPITOS - ESCUELA MATASANTOS	10,04			10,04	
	LA ESPERANZA - GABIOTAS LAS CALLES	19,44		17,44	2,00	
	SAN LUIS DE PALENQUE - PALESTINA - LA SELVA	13,40		13,40		
	PUENTE GANDUL - GUACHARACAS	10,00			10,00	
ESCUELA VENTUROSA - ESC. TRIGRE VIA A S.	18,10		3,55	14,55		
SUB TOTAL	232,07		128,71	103,36		
TAMARA	QUEBRADA HONDA - CURUCHE	0,62			0,62	
	TAMARA - LA TOGUE GUASAQUE - BUJIO	29,90		23,93	5,97	
	TAMARA - LA FRAGUA - RIO PAUTO	6,15		6,15		
	CRUZ VERDE - LA VICTORIA - RIO PAUTO	12,00		12,00		
	LA PALMA - CUNEQUE	4,05		4,05		
	TAMARA - CHITACOTE - LLANO DE PEREZ	12,00			12,00	
	CRUZ VERDE - SAN PEDRO A.	10,76		8,52	2,24	
	SUB TOTAL	75,48		54,65	20,83	
	TAURAMENA	MARGINAL VEREDA LOS LAURELES	3,70			3,70
MARGINAL - BATALLERA		2,92			2,92	
MARGINAL (Chitamena) - PASO SAN JORGE		17,79		17,79		
TARQUEÑA - LA VIGIA -CARUPANA (Cruce)		56,39		45,00	11,39	
LA LUCHA - SANTA EVELIA - ANGOSTURA		22,42		17,60	4,82	
TRIUNFO - EL MATAL		8,10			8,10	
CAÑO GUIRRIPA - CAÑO GUADALUPE		4,42			4,42	
MARGINAL (Botalon)- DELICIAS		7,23		7,23		
MARGINAL (Cañito) - SANTA EVELIA						
CRUCE (via Alterna) - AGUA BALNCA - GUICHIRE		17,32		10,50	6,82	
JUGUITO - ZAMBO		4,26			4,26	
CRUCE LA VIGIA - LA TARQUEÑA - CARUPANA		29,00			29,00	
CRUCE MARGINAL - LA ESMERALDA - COROCITO		48,23		48,23		
EL VENADO -ESCUELA VILLA ROSA - PASO SAN JORGE-		24,19	6,81	17,38		
TAURAMENA - BANCO DEL OSO		6,28		5,40	0,88	
ESCUELA EL RAIZAL - LOS CEDROS		4,08		4,08		
MARGARITAS - TURUPE - CRUCE CARUPANA		34,13		17,40	16,73	
LOS LOBOS - MARGARITAS		18,80		6,91	11,89	
SUB TOTAL		309,26	6,81	197,52	104,93	

MUNICIPIO	PROYECTO	LONG. TOTAL (KMS)	PAVIMENTO	AFIRMADO	DESTAPADO	OBSERVACIONES
TRINIDAD	BELGICA - LOS CHOCHOS	35,00			35,00	
	TRINIDAD- AEROPUERTO - SAN PEDRO - PASO REAL	18,32		15,20	3,12	
	CENTRAL VIA LOS TOROS - VEREDA SANTA..	6,73			6,73	
	EL MILAGRO - EL GUAMAL	1,92		1,92		
	EL CAIMAN - EL POZO PETROLERO	2,92		2,92		
	BOCAS DEL PAUTO - PORVENIR DE GUACHIRIA	36,15		6,40	29,75	
	EL CONVENTO -CRUCE VIA EL PALMARITO	9,10		2,00	7,10	
	PALMARITO - LOS TOROS					
	MORITA - CRUCE MATA DE VAQUERO	7,57			7,57	
	SANTA IRENE - EL PALMARITO	3,43		3,43		
	LA "Y" - CAÑO GARZA	27,47		27,47		
	TRINIDAD - LOS TOROS - EL PORVENIR DEL GUACHIRIA	89,74	1,00	56,60	32,14	
	TRINIDAD - EL MILAGRO - GUAMAL - MATAPALO	28,91		18,10	10,81	
VILLA BLANCA - PALMARITO	44,86		17,20	27,66		
SUB TOTAL	312,12	1,00	151,24	159,88		
VILLANUEVA	CRUCE SAN AGUSTIN - PUERTO ROSALES	7,57		7,57		
	CRUCE CAIMAN ALTO - CAIMAN BAJO ..	11,44		11,44		
	CRUCE - LA VEGA	12,19		6,25	5,94	
	LOS GEMELOS - REPRESA EL PALMAR - SANTA HELENA	22,07		22,07		
	VISO DEL TORO - CRUCE	4,33		2,16	2,17	
	VILLANUEVA - LA COLMENA	3,17		3,17		
	CRUCE EL ENCANTO - EL ENCANTO	3,42		3,42		
	EL TROPEZON - LECHE MIEL	5,04		5,04		
	CRUCE - EL PLACER	3,94		3,94		
	CRUCE - SAN MARCOS	1,91			1,91	
	CRUCE- EL TRIUNFO	7,88		0,88	7,00	
	CRUCE VILLANUEVA - VEREDA EL AEROPUERTO	1,62			1,62	
	EL RESGUARDO - CARACOLI - CRUCE EL HORQUETON	6,29		6,29		
	EL HORQUETON - SAN AGUSTIN - BRISAS DEL LLANO.	19,20		19,20		
	MARGINAL - LA BASTILLA (ESCUELA)	7,30		7,30		
	SANTA HELENA DE UPIA - PUERTO MIRYAM	8,00			8,00	
	SUB TOTAL	125,37		98,73	26,64	
YOPAL	MARGINAL (Charte)- VEREDA VOLCANERAS	11,41		11,41		
	MARGINAL - EL BAJO - ARAGUANEY - CRAVO	6,40		6,40		
	MATA DE LIMON - NARANJITOS	5,31		5,31		
	MARGINAL - VILLA DEL CARMEN - PALO BAJITO	20,80		20,80		
	MARGINAL(Patimena) - LAGUNAS - ACEITES - SANTA BARBARA	12,55		12,55		
	MARGINAL - EL PLAYON - SANTA BARBARA	7,24		7,24		
	YOPAL - SAN RAFAL DE MORICHAL	15,44		1,00	14,44	
	EL MILAGRO - YOPITOS - LA ARENOSA - LA DEFENSA	22,63		22,63		
	LA ARENOSA - LA ARGELIA	5,10		5,10		
	MARGINAL - VEREDA GUAJILLA - CAGUI	15,65		15,65		
	LA DEFENSA - LA PORFIA	15,82		15,82		
	LA DEFENSA - GAVIOTAS - MAPORA	5,83		1,00	4,83	
	TILODIRAN - LOS MANGOS -CAÑO AGUA VERDE	41,21		36,80	4,41	
	CAÑO CANACAVARE - GAVIOTAS - LA LUCHA	5,94		5,94		
	MATA DE PALMA - FINCA DE PACHO	19,41		12,90	6,51	
	CRUCE (Via Yopal -Algarrobo) CALLEJUELA EL ...	5,34		1,00	4,34	
	CRUCE (Via Yopal -Algarrobo) CALLEJUELA EL ...	3,76			3,76	
	CRUCE (Via Yopal -Algarrobo) - EL ARENAL	4,17		4,17		
	CRUCE (Via Yopal - Algarrobo) - ESCUELA....	3,47		2,42	1,05	
	MARGINAL - UPAMENA	6,86	3,00	3,86		Pavimento en Asfalto y piedra pegada, Construido 2001 - 2004
	CENTRAL YOPAL - ALGARROBO	12,22		5,07	7,15	
	YOPAL - PEDRERA - PICON - ARENOSA	7,46			7,46	
	YOPAL - YEE DEL GARZON - ALEMANIA	21,39		14,30	7,09	
	YEE - GARZON - LA UNION	18,26	2,65	15,61		Pavimento en Asfalto construido 2004- 2005
	MATEPANTANO- CAIMAN - NOCUITO	22,06		20,06	2,00	
	YOPAL (Saman)- MATEPANTANO - MANANTIAL -EL VENADO	24,53	3,77	20,76		Pavimento en asfalto construido 2004 -2005.
	EL VENADO - NOCUITO - CANTA RANA - TILODIRAN	14,74		14,70		Mejoramiento de 14.7 Kms a nivel de afirmado construidos en 2004 y 2005..
EL VENADO- PRIMERO DE MAYO - LA YEE - SAN PASCUAL	15,28		15,28			
MARGINAL (LA CABUYA) - BRISAS DEL CRAVO	12,24		12,24			

MUNICIPIO	PROYECTO	LONG. TOTAL (KMS)	PAVIMENTO	AFIRMADO	DESTAPADO	OBSERVACIONES
YOPAL	EL VENADO - EL AMPARO - SAN PASCUAL - BARBILLAL	17,88		17,88		
	YEE - BARBILLAL - PUNTO NUEVO - PALOMAS AGUA VERDE	17,40		17,40		
	YEE - PUNTO NUEVO - LA VIRGEN - PISTA DE ATERRIZAJE	2,28			2,28	
	YOPAL - SIRIVANA - PALOMAS - TACARIMENA - LA YEE EL VENADO	29,97	21,75	8,22		Pavimento construido entre 1998 y 2006.
	PALOMAS - PALOMAS LA VEGA	4,03		4,03		
	LA YEE - LA CALCETA - LA MANGA	10,24	1,00	9,24		Tramo de prueba crudo de castilla, ejecutado 2005
	CRUCE LA CALCETA - A VIA TACARIMENA	1,91		1,91		
	COLEGIO EL TRIUNFO - CALLEJUELA AL RIO CRAVO SUR	4,20		4,20		
	MARGINAL - GUA YAQUE - BARBASCOS	15,15		15,15		
	MARGINAL - BARBASCOS	3,29		3,29		
	MARGINAL - PATIMANA - SAN ANTONIO - EL TALADRO	28,03		28,03		
	SAN ANTONIO - LA CHAPARRERA	7,20		7,20		
	TALADRO - CALLEJUELA(PUÑES PUYA HUESITOS)	3,51		3,51		
	CAGUI MILAGROS - VEREDA BALCONCITOS	2,92			2,92	
	FINCA CASCABELES - PICON - YOPAL	13,55		13,55		
	TILO - EL MANGO - LA MARIA	8,91			8,91	
	LA VEGA - CHAPARRERA CRAVO	10,95		10,95		
	ESCUELA LA PORFIA - LA ARENOSA	12,33		12,33		
	EL MORRO - MARROQUIN - PLANADAS - ARACAL	16,60	4,28	12,32		Pavimento ejecutado en los años 2003 al 2005
	MARGINAL - BUENA VISTA	2,09		2,09		
SUB TOTAL		594,96	36,45	481,32	77,15	
GRAN TOTAL		4.410,65	71,78	2.445,88	1.892,98	

Fuente: Secretaría de Obras Públicas y Transporte, Inventario Vial 2003. UIS. Actualizo: GEGR/SOPT - JULIO 2006

4.6 Red fluvial – intendencia fluvial del Orinoco

TIPO DE NAVEGACIÓN RÍOS	MAYOR PERMANENTE KMTS	MAYOR TRANSITORIA KMTS	MENOR PERMANENTE KMTS	LONGITUD TOTAL NAVEGABLE KMTS	LONGITUD TOTAL DEL RÍO KMTS
META	663	137	15	785	804
UPÍA (Afluentes río Meta)	-	-	14	54	162
MANACACIAS	-	-	180	190	305
CUSIANA	-	67	15	72	126
CRAVO SUR	-	-	98	138	187
PAUTO	-	94	73	167	219
CASANARE	-	195	112	307	396
ARIPORO	-	198	12	210	268
CRAVO NORTE	-	75	57	132	268
GUAVIARE	774	173	-	947	947
ARIARI (Afluentes Guaviare)	-	96	79	175	290
GUAYABERO	-	-	241	241	391
INIRIDA	-	30	418	448	919
ATABAPO	-	-	123	123	1) 123
GUAINÍA	-	204	39	243	425
NEGRO	-	-	105	105	1) 105
VAUPÉS	-	-	600	600	1000
ARAUCA	-	296	-	296	700
VICHADA	149	101	330	580	668
MUCO (Afluente río Vichada)	-	-	165	165	217
TOMO	-	-	550	550	606
ORONOCO	127	-	-	127	2500
TOTALES	1.713	1.676	3.226	6.655	2) 8.796

1) Longitud en Colombia

2) En la suma de las longitudes totales de los ríos, se tomaron únicamente las distancias en territorio Colombiano

RÍO: META SECTOR: PUERTO CARREÑO - PUERTO LÓPEZ NAVEGACIÓN MAYOR				TIEMPOS DE NAVEGACION		INVIERNO
				SUBIENDO	BAJANDO	Abril-Julio
						Oct.-Dic.
DE	A	DISTANCIA	KMTS	HORAS	HORAS	PIES
		KMTS	ACUMULADOS			
PUERTO CARREÑO	PUERTO MURILLO	110	110	15	13	9
PUERTO MURILLO	NUEVA ANTIOQUIA	103	213	14	12	9
NUEVA ANTIOQUIA	BOCAS CASANARE	45	258	6	5	8
BOCAS CASANARE	SAN JORGE	9	267	1	0.5	8
SAN JORGE	SAN ANTONIO	36	303	5	4	7
SAN ANTONIO	SANTA ROSALÍA	149	452	20	17	7
SANTA ROSALÍA	OROCUÉ	74	526	10	8	5
OROCUÉ	EL PORVENIR	14	540	2	1	7
EL PORVENIR	BOCAS CRAVO SUR	17	557	2	1.5	7
BOCAS CRAVO SUR	BOCAS CUSIANA	47	604	7.5	6	7
BOCAS CUSIANA	BOCAS MANACACÍAS	29	633	4	5	7
BOCAS MANACACÍAS	REMOLINO	81	714	11	9	6
REMOLINO	CABUYARO	11	725	1.5	1.2	6
CABUYARO	PUERTO LÓPEZ	45	770	6	5	6
TOTAL		770	770	103.5	89.7	-

Fuente: Manual de Ríos Navegables Ministerio de Obras Públicas y transporte, Dirección de Navegación y Puertos. MFTA/EYAB

4.7 Navegabilidad – principales ríos Casanare

RIO: CASANARE SECTOR BOCAS - SAN SALVADOR NAVEGACION MAYOR TRANSITORIA	DE	A	DISTANCIA	KMTS	TABLA DE CALADOS	
			KMTS	ACUMULADOS	INVIERNO	VERANO
	BOCAS CASANARE	CRAVO NORTE	66	66	5	3
	CRAVO NORTE	BELLAVISTA	47	113	5	3
	BELLAVISTA	PUERTO RONDÓN	82	195	5	3
	PUERTO RONDÓN	SAN SALVADOR	112	307	3	2
	TOTAL		307	307	-	-
RIO: ARIPORO SECTOR BOCAS - PAZ DE ARIPORO NAVEGACION MAYOR TRANSITORIA	DE	A	DISTANCIA	KMTS	TABLA DE CALADOS	
			KMTS	ACUMULADOS	INVIERNO	VERANO
	BOCAS ARIPORO	PASO REAL DEL ARIPORO	156	156	5	3
	PASO REAL DEL ARIPORO	LA CHAPA	42	198	5	3
	LA CHAPA	PAZ DE ARIPORO	52	250	3	2
	TOTAL		250	250	-	-
RIO: PAUTO SECTOR BOCAS - TABLON DE TAMARA NAVEGACION MAYOR TRANSITORIA	DE	A	DISTANCIA	KMTS	TABLA DE CALADOS	
			KMTS	ACUMULADOS	INVIERNO	VERANO
	BOCAS PAUTO	TRINIDAD	94	94	5	3
	TRINIDAD	SAN LUIS DE PALENQUE	8	102	5	3
	SAN LUIS DE PALENQUE	TABLON DE TAMARA	65	167	5	3
	TOTAL		167	167	-	-
RIO: CRAVO SUR SECTOR BOCAS - LABRANZAGRA NAVEGACION MENOR	DE	A	DISTANCIA	KMTS	TABLA DE CALADOS	
			KMTS	ACUMULADOS	INVIERNO	VERANO
	BOCAS CRAVO SUR	CRAVO SUR	35	35	4	2
	CRAVO SUR	EL VELADERO	63	98	4	2
	EL VELADERO	YOPAL	40	138	4	2
	YOPAL	LABRANZAGRA NDE	20	158	4	2
	TOTAL		158	158	-	-
RIO: CUSIANA SECTOR BOCAS - LAS GAVIOTAS NAVEGACION MAYOR TRANSITORIA	DE	A	DISTANCIA	KMTS	TABLA DE CALADOS	
			KMTS	ACUMULADOS	INVIERNO	VERANO
	BOCAS CUSIANA	BOCAS CHARTE	57	57	6	3
	BOCAS CHARTE	MANÍ	10	67	6	3
	MANÍ	GAVIOTAS	5	72	4	2
	TOTAL		72	72	-	-
RIO: UPIA SECTOR BOCAS - SABANALARGA NAVEGACION MENOR	DE	A	DISTANCIA	KMTS	TABLA DE CALADOS	
			KMTS	ACUMULADOS	INVIERNO	VERANO
	BOCAS RÍO UPIA	EL LIMÓN	35	35	4	2
	EL LIMÓN	BARRANCA DE UPIA	19	54	4	2
	BARRANCA DE UPIA	EL SECRETO	20	74	3.5	2
	EL SECRETO	SABANALARGA	4	78	3.5	2
	TOTAL		78	78	-	-

Fuente: Manual de Ríos Navegables Ministerio de Obras Públicas y transporte, Dirección de Navegación y Puertos.
MFTA/EYAB

5. Dimensión: Institucional





5.1 Elecciones senado – Departamento de Casanare; 2006

5.1 ELECCIONES SENADO - DEPARTAMENTO DE CASANARE; 2006

MUNICIPIO	PARTIDO O MOVIMIENTO											Potencial de Votacion	Votos Blancos	Votos Nulos	Tarjetas NO marcada	Votos Validos	Mesas Instaladas	Total de Votos	%
	SOCIAL DE UNIDAD NACIONAL	CONSERVADOR COLOMBIANO	LIBERAL COLOMBIANO	CAMBIO RADICAL	POLO DEMOCRATICO ALTERNATIVO	CONVERGENCIA CIUDADANA	ALAS EQUIPO COLOMBIA	COLOMBIA DEMOCRATICA	MIRA	COLOMBIA VIVA	OTROS								
YOPAL	14857	758	2344	3242	940	410	500	671	338	344	414	57993	931	3274	743	25749	145	29766	51,33
AGUAZUL	4778	161	977	1150	239	231	121	253	153	252	266	18403	320	1155	313	8901	58	10369	56,34
CHAMEZA	159	7	122	55	10	1	77	4	0	35	11	982	2	70	42	483	3	595	60,59
HATOCOROZAL	1075	16	105	213	97	50	22	125	20	31	28	4908	43	283	99	1825	26	2207	44,97
LA SALINA	19	3	83	33	5	0	0	0	0	0	4	576	2	23	36	149	2	208	36,11
MANI	893	45	421	553	86	92	52	79	16	36	89	6204	108	412	142	2454	24	3008	48,48
MONTERREY	1651	46	315	405	130	63	114	106	20	43	80	7104	103	479	127	3076	25	3682	51,83
NUNCHIA	1079	107	294	390	70	8	47	192	6	29	36	5042	93	332	209	2351	24	2892	57,36
OROCUE	896	37	278	310	50	30	166	83	9	10	39	5346	108	275	249	2016	20	2540	47,51
PAZ DE ARIPORO	3373	86	674	672	241	246	55	374	17	86	70	14809	151	843	312	6045	47	7200	48,62
PORE	943	18	143	195	47	58	11	44	2	51	17	3893	54	270	107	1581	14	1958	50,30
RECETOR	215	19	59	83	16	1	2	5	0	4	13	912	14	93	17	430	4	540	59,21
SABANALARGA	692	25	82	211	37	11	19	25	0	20	10	2300	11	171	54	1143	8	1368	59,48
SACAMA	156	24	42	56	83	0	10	0	1	7	4	1192	10	55	26	394	4	475	39,85
SAN LUIS DE PQUE	1159	13	107	194	50	13	26	99	5	28	38	3902	39	277	82	1766	16	2125	54,46
TAMARA	491	59	205	300	48	14	7	41	4	13	29	3457	40	216	202	1247	13	1665	48,16
TAURAMENA	1216	127	700	910	131	25	171	114	11	149	80	8747	175	612	162	3809	28	4583	52,40
TRINIDAD	1585	25	362	346	65	19	29	109	6	68	70	6735	124	452	168	2808	25	3428	50,90
VILLANUEVA	1021	203	792	1285	160	43	598	49	27	125	124	12191	230	915	258	4657	37	5830	47,82
TOTAL DEPTAL	36258	1779	8105	10603	2505	1315	2027	2373	635	1331	1008	164696	2558	10207	3348	70884	523	84439	51,27
Participación	42,9%	2,1%	9,6%	12,6%	3,0%	1,6%	2,4%	2,8%	0,8%	1,6%	1,2%	32,12	49,9%	1,99	65,30	13,82		16,46	

Fuente: Registraduría Nacional del Estado Civil -2006

5.2 Elecciones senado – participación departamental; 2006

Potencial de Votación	Votos Blancos	Votos Nulos	Tarjetas NO marcada	Votos Validos	Mesas Instaladas	Total de Votos	%
164696	2558	10207	3348	70884	523	84439	51,27
PARTIDO O MOVIMIENTO	No. CURULES	VOTOS OBTENIDOS	VOTOS SOLO LISTA	CANDIDATOS CON VOTO CASANAREÑO	VOTOS OBTENIDOS	PARTICIPACION	ELECTOS
 PARTIDO SOCIAL DE UNIDAD NACIONAL	11	36258	3374	CARLOS CARDENAS	25,453	70,20%	Si
				JAIRO CLOPATOPFSKY	5,115	14,11%	Si
				EFRAIN TORRADO	381	1,05%	Si
				GINA PARODY	189	0,52%	Si
				JAIRO MERLANO	165	0,46%	Si
				JUAN PABLO AKL DAVILA	96	0,26%	
				LUIS ELMER ARENAS	89	0,25%	Si
				ADRIANA GUTIERREZ	76	0,21%	Si
				DILIAN FRANCISCA TORO	74	0,20%	Si
				LUIS GUILLERMO VELEZ	74	0,20%	Si
				HENRY FRANK RODRIGUEZ CHAVARRO	64	0,18%	
				MARCO CORTES	61	0,17%	
				ALFONSO PLAZAS	60	0,17%	
				JORGE VISBAL	51	0,14%	
				MARTHA LUCIA RAMIREZ DE RINCON	47	0,13%	Si
CARLOS FERRO	46	0,13%	Si				
 PARTIDO CAMBIO RADICAL	12	10.603	3.577	GERMAN V ARGAS LLERAS	2,400	22,64%	Si
				LUIS CARLOS TORRES	1,479	13,95%	Si
				HECTOR LEON MORA PEDRAZA	1,225	11,55%	
				REGINALDO ENRIQUE MONTES ALVAREZ	538	5,07%	Si
				JOSE RENAN TRUJILLO	222	2,09%	
				CASTELLANOS	152	1,43%	Si
				PLINIO EDILBERTO OLANO BECERRA	137	1,29%	Si
				MAXIMIO ANTONIO VISBAL NIÑO	112	1,06%	
				JAIRO DE JESUS TAPIAS OSPINA	43	0,41%	
				ESPRIELLA	42	0,40%	Si
				ALFONSO VALDIVIESO SARMIENTO	34	0,32%	
				RUBEN DARIO QUINTERO VILLADA	32	0,30%	Si
				DAVID CHAR NAVAS	28	0,26%	Si
				NANCY PATRICIA GUTIERREZ	27	0,25%	Si
				ARTURO CHAR	24	0,23%	Si
JAVIER ENRIQUE CACERES LEAL	21	0,20%	Si				
BERNABE CELIS CARRILLO	18	0,17%	Si				
 PARTIDO LIBERAL COLOMBIANO	18	8.105	3.036	HUGO SERRANO GOMEZ	1,812	22,36%	Si
				JUAN MANUEL GALAN PACHON	745	9,19%	Si
				CARLOS JULIO GONZALEZ VILLA	660	8,14%	Si
				IVAN LEONIDAS NAME VASQUEZ	256	3,16%	
				EDGAR ARTUNDUAGA SANCHEZ	255	3,15%	
				JAIME CASTRO CASTRO	219	2,70%	
				CECILIA MATILDE LOPEZ MONTAÑO	180	2,22%	Si
				JESUS IGNACIO GARCIA VALENCIA	98	1,21%	Si
				HECTOR HELI ROJAS JIMENEZ	79	0,97%	Si
				PIEDAD ESPEDA CORDOBA DE CASTRO	67	0,83%	Si
				RAMON BALLESTEROS PRIETO	60	0,74%	
				CAMILO ARMANDO SANCHEZ ORTEGA	53	0,65%	Si
				RICARDO ANTONIO ESPAÑOL SUAREZ	45	0,56%	
				JUAN FERNANDO CRISTO BUSTOS	39	0,48%	Si
				JUAN MANUEL LOPEZ CABRALES	36	0,44%	Si
				MAURICIO JARAMILLO MARTINEZ	33	0,41%	Si
				GUILLERMO LEON GAVIRIA ZAPATA	32	0,39%	Si
				GERMAN ANTONIO AGUIRRE MUÑOZ	18	0,22%	Si
				LUIS FERNANDO VELASCO CHAVES	14	0,17%	Si
VICTOR RENAN BARCO LOPEZ	14	0,17%	Si				
ALVARO ANTONIO ASHTON GIRALDO	7	0,09%	Si				
MARIO SALOMON NADER MUSKUS	5	0,06%	Si				
LUIS FERNANDO DUQUE GARCIA	4	0,05%	Si				
 POLO DEMOCRATICO ALTERNATIVO	10	2505	315	JORGE GUEVARA	1,154	46,07%	Si
				JAIME DUSSAN	258	10,30%	Si
				GUSTAVO PETRO	250	9,98%	Si
				MARCELO TORRES BENAVIDES	70	2,79%	
				JORGE ROBLEDO	66	2,63%	Si
				JESUS BERNAL AMOROCHO	55	2,20%	Si
				PEDRO AGUILAR RODRIGUEZ	42	1,68%	
				LUIS CARLOS AVELLANEDA	35	1,40%	Si
				PEDRO JOSE SUAREZ VACCA	28	1,12%	
				HILDEBRANDO VELEZ	27	1,08%	
				GLORIA INES RAMIREZ	21	0,84%	Si
				IVAN MORENO ROJAS	9	0,36%	Si
				PARMENIO CUELLAR	7	0,28%	Si
ALEXANDER LOPEZ	5	0,20%	Si				

Potencial de Votacion	Votos Blancos	Votos Nulos	Tarjetas NO marcada	Votos Validos	Mesas Instaladas	Total de Votos	%
164696	2558	10207	3348	70884	523	84439	51,27
PARTIDO O MOVIMIENTO	No. CURULES	VOTOS OBTENIDOS	VOTOS SOLO X LISTA	CANDIDATOS CON VOTO CASANAREÑO	VOTOS OBTENIDOS	PARTICIPACION	ELECTOS
 COLOMBIA DEMOCRATICA	3	2.373	1.481	GUILLERMO OYOLA ERAZO	388	16,35%	
				MARIO URIBE ESCOBAR	162	6,83%	Si
				JOSE GONZALO GUTIERREZ	138	5,82%	
				GUSTAVO POSADA RESTREPO	48	2,02%	
				MIGUEL ALFONSO DE LA ESPRIELLA	37	1,56%	Si
				ALVARO ALFONSO GARCIA ROMERO	22	0,93%	Si
 ALAS EQUIPO COLOMBIA	5	2.027	617	TULIO CESAR BERNAL	905	44,65%	
				LUIS ALFREDO RODRIGUEZ	117	5,77%	
				HUMBERTO PINZON	73	3,60%	
				JAI ME BRAVO MOTTA	64	3,16%	
				JORGE BALLESTEROS	31	1,53%	Si
				GABRIEL ZAPATA	28	1,38%	Si
				OSCAR SUAREZ MIRA	27	1,33%	Si
				FEDERICO ORJUELA	25	1,23%	
				ALVARO ARAUJO CASTRO	23	1,13%	Si
				OSCAR DARIO PEREZ PINEDA	1	0,05%	Si
 PARTIDO CONSERVADOR COLOMBIANO	18	1779	199	CIRO RAMIREZ PINZON	361	20,29%	Si
				GUILLERMO CHAVEZ CRISTANCHO	273	15,35%	
				JORGE HERNANDO PEDRAZA GUTIERREZ	199	11,19%	Si
				LUIS ENRIQUE VARGAS CUELLAR	180	10,12%	
				CARLINA RODRIGUEZ RODRIGUEZ	87	4,89%	
				MILTON ARLEX RODRIGUEZ SARMIENTO	73	4,10%	
				IVAN DIAZ MATEUS	66	3,71%	Si
				CAMILO HERNANDO TORRES BARRERA	60	3,37%	
				LUIS HUMBERTO GOMEZ GALLO	36	2,02%	Si
				OMAR YEPES ALZATE	32	1,80%	Si
				ALIRIO VILLAMIZAR AFANADOR	22	1,24%	Si
				ROBERTO VICTOR GERLEIN ECHEVERRIA	14	0,79%	Si
				UBEIMAR DELGADO BLANDON	10	0,56%	Si
				HERNAN FRANCISCO ANDRADE SERRANO	7	0,39%	Si
				EFRAIN JOSE CEPEDA SARABIA	5	0,28%	Si
				EDUARDO ENRIQUEZ MAYA	4	0,22%	Si
				ARROYAVE	4	0,22%	Si
				WILLIAM ALFONSO MONTES MEDINA	3	0,17%	Si
				JESUS LEON PUELLO CHAMIE	3	0,17%	
				JOSE DARIO SALAZAR CRUZ	2	0,11%	Si
				JULIO ALBERTO MANZUR ABDALA	2	0,11%	Si
				ALFONSO MARIA NUÑEZ LAPEIRA	2	0,11%	Si
				GERMAN VILLEGAS VILLEGAS	2	0,11%	Si
JUAN MANUEL CORZO ROMAN	1	0,06%	Si				
 MOVIMIENTO COLOMBIA VIVA	2	1.331	110	VICTOR VELASQUEZ REYES	807	60,63%	
				JORGE ENRIQUE GOMEZ MONTEALEGRE	355	26,67%	
				JORGE LUIS TAMARA OLMOS	14	1,05%	
				DIEB NICOLAS MALOOF CUSE	10	0,75%	Si
				HABIB MERHEG MARUN	5	0,38%	Si
				 PARTIDO CONVERGENCIA CIUDADANA	7	1315	128
LUIS ALBERTO GIL CASTILLO	87	6,62%	Si				
GABRIEL ACOSTA BENDEK	67	5,10%	Si				
JUAN CARLOS MARTINEZ SINISTERRA	65	4,94%	Si				
SAMUEL BENJAMIN ARRIETA BUELVAS	19	1,44%	Si				
LUIS EDUARDO VIVES LACOUTURE	16	1,22%	Si				
ALBA LUZ MEZA DAZA	15	1,14%					
CARLOS EMIRO BARRIGA PE?ARANDA	13	0,99%	Si				
OSCAR JOSUE REYES CARDENAS	8	0,61%	Si				
 MOVIMIENTO "MIRA"	2			ALEXANDRA MORENO PIRAQUIVE	Si		
				MANUEL ANTONIO VIRGUEZ PIRAQUIVE	Si		
OTROS PARTIDOS		1.395					
TOTAL NACIONAL	88	66296	12837		11894	5,5749	

Fuente: Registraduria Nacional del Estado Civil -2006

5.3 Elecciones Senado Carlos O. Cardenas; 2006

DEPARTAMENTO	PARTIDO O MOVIMIENTO
	SOCIAL DE UNIDAD NACIONAL
AMAZONAS	9
ANTIOQUIA	69
ARAUCA	77
ATLANTICO	34
BOGOTA D.C.	726
BOLIVAR	28
BOYACA	495
CALDAS	124
CAQUETA	87
CASANARE	25453
CAUCA	23
CESAR	7
CHOCO	2
CORDOBA	5
CUNDINAMARCA	197
EXTERIOR	18
GUAINIA	1
GUAVIARE	26
HUILA	343
LA GUAJIRA	1
MAGDALENA	50
META	141
NARIÑO	7
NOR DE SANTA	67
PUTUMAYO	6
QUINDIO	11
RISARALDA	43
SAN ANDRES	2
SANTANDER	170
SUCRE	64
TOLIMA	81
VALLE	89
VAUPES	0
VICHADA	131
TOTAL VOTOS OBTENIDOS	28587

Fuente: Registraduría Nacional del Estado Civil -2006

5.4 Elecciones Cámara de Representantes – 2006

MUNICIPIO	PARTIDO O MOVIMIENTO							
	Cambio Radical	Liberal Colombiano	Colombia Democratica	Social de Unidad Nacional "U"	Alas Equipo Colombia	Convergencia Ciudadana	Polo Democratico Alternativo	de Participacion Comunitaria
	1.Oscar L. Wilchez C. 2. Ma. Violeta Niño Morales	1.Efren Antonio Hernandez D. 2. Liliana Baron Caballero	1.Juan Mauricio Medina Niño 2.Diana Lucero Mariño Bernal	1.Reina Irene Gonzalez Sanchez 2. Luis Eduardo Castro	1.Carlos Wilbar Rojas Arenas Luis Martin Ojeda Rodriguez	1.Elvia Carolina Caviedes Orduz 2. Guido German Chaparro	1.Carlos Gustavo Salamanca perez 2. Jose Ramiro Torres Rojas	1.Jose Valerio Saenz 2.Jairo Alberto Granados Barragan
YOPAL	9530	6519	3287	2871	1819	166	260	0
AGUAZUL	2866	2402	1102	892	704	279	62	0
CHAMEZA	238	183	8	24	7	1	1	0
HATOCOROZAL	524	621	520	99	43	17	11	0
LA SALINA	143	177	0	1	0	0	2	0
MANI	637	913	284	290	173	26	16	0
MONTERREY	1037	880	498	415	143	30	21	0
NUNCHIA	631	778	412	239	142	0	10	0
OROCUE	628	577	405	91	413	2	7	0
PAZ DE ARIPORO	1584	1966	1732	511	267	38	27	0
PORE	561	569	210	143	78	4	9	0
RECETOR	282	147	12	12	3	0	0	0
SABANALARGA	464	385	216	83	24	0	3	0
SACAMA	240	150	5	4	1	0	7	0
SAN LUIS DE P/Q	796	340	411	135	72	5	4	0
TAMARA	670	426	142	70	33	0	5	0
TAURAMENA	1070	1185	281	744	389	5	23	0
TRINIDAD	1172	840	480	231	97	3	13	0
VILLANUEVA	1620	1273	159	362	1086	21	36	0
TOTAL DEPTAL	24723	20331	10164	7217	5494	597	517	0
Participación	29,7%	24,4%	12,2%	8,7%	6,6%	0,7%	0,6%	0,0%

MUNICIPIO	de Participacion Comunitaria "M.P.C"	de Participacion Popular	C4	Potencial de Votacion	Votos Blancos	Votos Nulos	Tarjetas NO marcada	Votos Validos	Mesas Instaladas	Total de Votos	%
	1. Jose Valerio Saenz 2. Jairo Alberto Granados Barragan	1.Reinaldo Augusto Venegas Rivera 2.Salvador Humberto Gonzalez Pesca	Carlos Alberto Santa Perez								
YOPAL	81	0	45	57993	1040	2309	1327	25798	145	29434	50,75
AGUAZUL	24	21	124	18403	268	1077	484	8744	58	10305	56,00
CHAMEZA	2	1	1	982	3	46	27	498	3	571	58,15
HATOCOROZAL	12	4	1	4908	33	161	106	1885	26	2152	43,85
LA SALINA	0	1	0	576	1	8	23	325	2	356	61,81
MANI	15	3	2	6204	82	303	217	2441	24	2961	47,73
MONTERREY	10	0	17	7104	84	325	165	3135	25	3625	51,03
NUNCHIA	11	2	2	5042	70	194	244	2297	24	2735	54,24
OROCUE	5	1	2	5346	60	171	109	2191	20	2471	46,22
PAZ DE ARIPORO	12	8	6	14809	138	475	385	6289	47	7149	48,27
PORE	3	1	2	3893	42	166	122	1622	14	1910	49,06
RECETOR	0	0	2	912	12	34	31	470	4	535	58,66
SABANALARGA	0	3	1	2300	24	91	65	1203	8	1359	59,09
SACAMA	1	1	0	1192	7	25	25	416	4	466	39,09
SAN LUIS DE P/Q	7	4	1	3902	26	163	127	1801	16	2091	53,59
TAMARA	9	2	1	3457	34	115	132	1392	13	1639	47,41
TAURAMENA	12	6	4	8747	137	432	208	3854	28	4494	51,38
TRINIDAD	39	5	1	6735	72	247	171	2953	25	3371	50,05
VILLANUEVA	28	20	7	12191	206	645	289	4818	37	5752	47,18
TOTAL DEPTAL	271	83	219	164696	2339	6987	4257	72132	523	83376	50,62
Participación	0,3%	0,1%	0,3%	197,5%	2,8%	8,4%	5,1%	86,5%		100,0%	

Fuente: Registraduría Nacional del Estado Civil -2006

5.5 Elecciones presidenciales de la república de Colombia

MUNICIPIO	PARTIDO O MOVIMIENTO						
	Primero Colombia	Polo Democrático Alternativo	Liberal Colombiano	Alianza Social Indígena	Reconstrucción Democrática Nacional	Nacional de Reconciliación	Comunal y Comunitario de Colombia
	1. Alvaro Uribe Velez 2. Francisco Santos Calderon	1. Carlos Gaviria Diaz 2. Patricia Lara Salive	1. Horacio Serpa Uribe 2. Luis Ivan Marulanda Gomez	1. Antanas Mockus Sivickas 2. Maria Isabel Patiño Osorio	1. Enrique Parejo Gonzalez 2. Felipe Cardenas Tamara	1. Alvaro Leyva Duran 2. Luis Rafael Yarzagaray Cogollo	1. Carlos Arturo Rincon Barreto 2. Guillermo Antonio Cardona Moreno
YOPAL	27384	4310	1952	262	109	44	67
AGUAZUL	9848	981	639	77	57	21	10
CHAMEZA	581	19	12	0	2	5	2
HATOCOROZAL	2253	116	98	8	30	16	13
LA SALINA	145	34	61	1	7	1	5
MANI	2698	315	237	22	36	12	22
MONTERREY	3803	304	132	12	20	6	3
NUNCHIA	2504	143	148	6	32	20	7
OROCUE	1984	297	187	9	16	7	7
PAZ DE ARIPORO	7216	511	452	16	57	35	37
PORE	1731	145	129	2	25	8	11
RECETOR	478	37	53	1	7	1	2
SABANALARGA	1178	106	64	6	11	6	1
SACAMA	215	144	12	4	2	0	0
SAN LUIS DE P/QUE	1958	87	109	4	20	11	2
TAMARA	1308	142	133	4	44	32	11
TAURAMENA	5003	295	221	17	15	5	6
TRINIDAD	3056	216	170	9	31	5	3
VILLANUEVA	5120	752	558	25	32	9	9
TOTAL DEPTAL	78463	8954	5367	485	553	244	218
Participación	80,2%	9,2%	5,5%	0,5%	0,6%	0,2%	0,2%

MUNICIPIO	Potencial de Votacion	Votos Blancos	Votos Nulos	Tarjetas NO marcada	Votos Validos	Mesas Instaladas	Total de Votos	%
YOPAL	58887	705	281	266	34833	111	35380	60,08
AGUAZUL	18507	164	168	96	11797	43	12061	65,17
CHAMEZA	986	4	4	8	625	2	637	64,60
HATOCOROZAL	4994	31	23	24	2565	22	2612	52,30
LA SALINA	575	32	4	10	286	2	300	52,17
MANI	6287	57	29	47	3399	20	3475	55,27
MONTERREY	7138	52	21	15	4332	19	4368	61,19
NUNCHIA	5102	62	30	69	2922	21	3021	59,21
OROCUE	5440	41	18	23	2548	16	2589	47,59
PAZ DE ARIPORO	15037	107	74	75	8431	34	8580	57,06
PORE	3960	55	37	29	2106	9	2172	54,85
RECETOR	909	11	6	11	590	4	607	66,78
SABANALARGA	2325	13	10	14	1385	6	1409	60,60
SACAMA	1187	38	5	8	415	3	428	36,06
SAN LUIS DE P/QUE	3966	38	18	25	2229	14	2272	57,29
TAMARA	3512	46	42	60	1720	11	1822	51,88
TAURAMENA	8803	61	23	33	5623	22	5679	64,51
TRINIDAD	6766	59	39	50	3549	20	3638	53,77
VILLANUEVA	12355	140	87	52	6645	27	6784	54,91
TOTAL DEPTAL	166736	1716	919	915	96000	406	97834	58,68
Participación	170,4%	1,8%	0,9%	0,9%	98,1%		100,0%	

Fuente: Registraduría Nacional del Estado Civil -2006

5.6 Elecciones Gobernación de Casanare (25 mayo de 2003)

MUNICIPIO	PARTIDO O MOVIMIENTO			Potencial de Votacion
	Liberal Colombiano	Moral	Nacional Progresista	
	MIGUEL ANGEL PEREZ SUAREZ	OSCAR RAUL IVAN FLOREZ CHAVEZ	TIRSO CAICEDO GUERRERO	
YOPAL	16773	18521	50	155810
AGUAZUL	7048	5209	66	Votos Blancos
CHAMEZA	553	54	4	988
HATOCOROZAL	1834	975	3	Votos Nulos
LA SALINA	4	5	0	883
MANI	2425	1610	104	Tarjetas NO marcada
MONTERREY	2535	2114	17	3284
NUNCHIA	2516	894	13	Votos Validos
OROCUE	1700	2040	9	105505
PAZ DE ARIPORO	6885	2241	28	Mesas Instaladas
PORE	1707	780	3	487
RECETOR	399	114	3	Total de Votos
SABANALARGA	635	986	20	109672
SACAMA	166	103	2	% Participacion
SAN LUIS DE P/QUE	1939	859	7	70,39
TAMARA	1970	368	14	
TAURAMENA	3213	3014	29	
TRINIDAD	2949	1585	23	
VILLANUEVA	1733	5651	15	
TOTAL DEPTAL	56984	47123	410	

Fuente: Registraduria Nacional del Estado Civil -2003

5.7 Elecciones - Asamblea Casanare (25 mayo de 2003)

Potencial de Votacion	Votos Blancos	Votos Nulos	Tarjetas NO marcada	Votos Validos	Total de Votos
155810	4624	1508	11704	96742	109954
PARTIDO O MOVIMIENTO	No. CURULES	VOTOS OBTENIDOS	CANDIDATOS ELECTOS	VOTOS OBTENIDOS	
LIBERAL	6	40115	Willman Enrique Celemin Caceres	6,586	
			Carlos Julio Hernandez Cristiano	4,355	
			Alirio Castañeda Galindo	4,272	
			Milton Herber Alvarez Alfonso	4,209	
			Edgar Duarte Moreno	3,777	
			Justiniano Porras Cardenas	3,719	
COLOMBIA DEMOCRATICA	3	26688	Pedro Antonio Socha Perez	4,296	
			William Jairo Nieto Pinto	4,177	
			Alcibiades Salamanca Leon	3,949	
NUEVO PARTIDO	1	10277	Domingo Conde Rueda	2,180	
INTEGRACION POPULAR MIPOL	1	9937	Jorge Garcia Lizarazo	3,840	

Fuente: Registraduria Nacional del Estado Civil -2003

5.8 Votacion alcaldes electos Casanare

MUNICIPIO	ALCALDES ELECTOS	No. VOTOS	PARTIDO/ MOVIMIENTO	Potencial de Votacion	Votos Blancos	Votos Nulos	Tarjetas NO marcada	Votos Validos	Mesas Instaladas	Total de Votos	%
YOPAL	NELSON RICARDO MARIÑO VELANDIA	19646	LIBERAL	52439	374	293	976	35601	144	36870	70,31
AGUAZUL	LEONEL ROBERTO TORRES ARIAS	5581	CAMBIO RADICAL COLOMBIANO	17571	73	112	181	12708	50	13001	73,99
CHAMEZA	JOSE GERMAN VARGAS PERILLA									0	
HATOCOROZAL	JULIO OMAR MORENO									0	
LA SALINA	LUIS ROBERTO VILLAREAL									0	
MANI	HENRY MONTES MONTES	1830	LIBERAL	5994	17	51	68	4215	22	4334	72,31
MONTERREY	ALEYDER CASTAÑEDA AVILA	2431	CAMBIO RADICAL COLOMBIANO	7063	34	65	64	4775	22	4904	69,43
NUNCHIA	JOSE DEL CARMEN GALVIS GUTIERREZ	2101	LIBERAL	4913	12	61	123	3459	23	3643	74,15
OROCUE	FREDY TELLO AMADO	2054	LIBERAL	5247	7	27	70	3945	19	4042	77,03
PAZ DE ARIPORO	ORDENER CHAVEZ TIBADUIZA	4657	LIBERAL	13856	51	65	173	9303	46	9541	68,86
PORE	ARGEMIRO TEATIN CELY	1152	LIBERAL	3855	11	35	65	2554	12	2654	68,85
RECETOR	MAGOLA SANCHEZ ROJAS		LEBRAL							0	
SABANALARGA	MAURICIO ESTEBAN CHAPARRO BARRERA	571	NUEVO PARTIDO	2304	7	16	34	1674	8	1724	74,83
SACAMA	NO SE ELIGIO									0	
SAN LUIS DE P/QUE	REINEL PEREZ BETANCOURTH	1606	LIBERAL	3851	10	10	47	2860	15	2917	75,75
TAMARA	ANA DERLY RONCANCIO BARRERA	1434	LIBERAL	3443	8	38	31	2459	12	2528	73,42
TAURAMENA	JORGE ELIECER LOPEZ BARRETO	4217	LIBERAL	8623	43	65	89	6379	25	6533	75,76
TRINIDAD	FABIO BETANCOURTH ARANGUREN	2794	COLOMBIA SIEMPRE	6717	17	20	37	4637	22	4694	69,88
VILLANUEVA	RAUL CABRERA BARRETO	5498	LIBERAL	11833	116	132	270	7449	32	7851	66,35
TOTAL DEPTAL		55572		147709	780	990	2228	102018	452	105236	71,25
Participación		52,8%		140,4%	0,7%	0,9%	2,1%	96,9%		100,0%	

Fuente: Registraduría Nacional del Estado Civil - Delegación Deptal. De Casanare.- Octubre 25 de 2003

5.9 Elección concejales municipales Casanare (25 mayo de 2003)

MPIO	NOMBRES Y APELLIDOS	VOTACION	PARTIDO O MOVIMIENTO
YOPAL	HELMANS HANS LEON LEGUIZAMON	452	SI COLOMBIA
	HERNANDO VARGAS	1183	
	ANGELA ELVIRA AGUA PEREZ	588	LIBERAL
	RAFAEL ERNESTO GONZALEZ PEÑA	773	
	LUIS ALEXIS GARCIA BERRERA	772	
	WIIIAM ERLEY WILCHEZ ALFONSO	645	
	JOSE YESID MARIÑO ORTIZ	561	NUEVO PARTIDO
	LUIS CARLOS PEREZ BARRERA	310	MORAL
	JOSE ANTONIO ROSAS PINEDO	405	COLOMBIA DEMOCRATICA
	HERNEY MOLINA BOHORQUEZ	415	
	NEFTALI REYES LARIOS	548	MOV. APERTURA LIBERAL
	JOSE REINALDO PEREZ PIRAGAUTA	553	CAMBIO RADICAL
	OROMARIO AVELLA BALLESTEROS	439	
	CLARENA OSORIO OCHOA	515	MOV. NUEVO LIBERALISMO
JAVIER AGUILAR RODRIGUEZ	279	MOV. COMUNAL Y COMUNITARIO	
AGUAZUL	JULIO MOLANO NOVOA	483	CAMBIO RADICAL
	DIEGO CONTRERAS S.	335	
	JUAN PEDROZA LOZANO	307	
	JESUS ANTONIO PUCHIGAY	290	
	LIBARDO SANCHEZ BOHORQUEZ	454	APERTURA LIBERAL
	LIBER EDILIO GARZON AGUILAR	438	
	MARTIN EDUARDO PEREZ CUARTAS	222	
	JOSUE ALIRIO BARRERA RODRIGUEZ	408	LIBERAL
	MIRIAM RODRIGUEZ CARVAJAL	307	
	MARCO HENRY HERNANDEZ Z.	249	
	ROSA ELENA GALINDO ACOSTA	361	COLOMBIA DEMOCRATICA
	GONZALO CUBIDEZ BUITRAGO	280	
	CESAR AGUSTO PLATA POLANIA	198	NUEVO LIBERALISMO
CHAMEZA	EDILBERTO GORDILLO AVILLA	74	LIBERAL
	HECTOR GIOVANY MARTINEZ ROLDAN	54	
	MARIA A. MARTIN COLMENARES	51	
	JOSE RICARDO GUTIERREZ ALFONSO	43	
	RODRIGO ROJAS JIMENEZ	66	COLOMB.DEMOCRATICA
	MARLEN GUERRERO ESPINOZA	47	
	EVANGELISTA ALFONSO MELO	32	

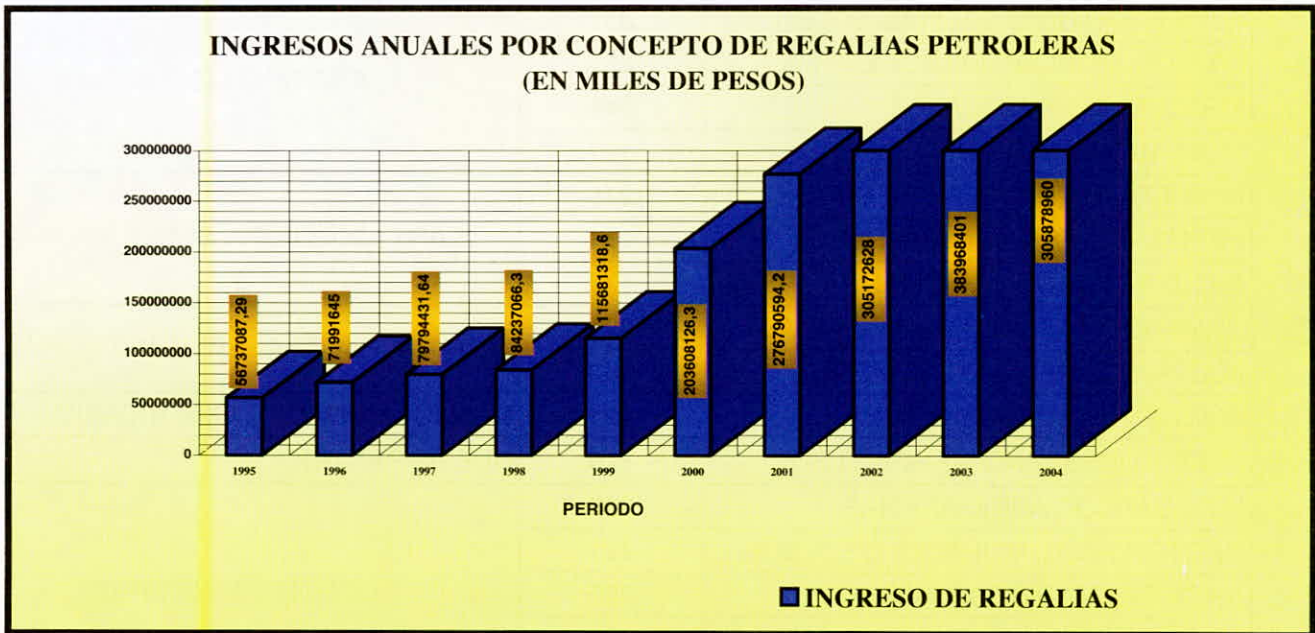
MPIO	NOMBRES Y APELLIDOS	VOTACION	PARTIDO O MOVIMIENTO
NUNCHIA	ERNESTO GIL RIVERA	175	LIBERAL
	JOSE EFREN COLINA	138	
	SEGUNDO HERNAN RIVERA MORENO	123	
	ROSEMBERTH ALBARACIN RIVERA	108	
	CARLOS JULIO TOBAR RAMIREZ	106	
	JOSE LEOVIGILDO SOCHA ROMERO	182	ALIANZA LIBERAL
	LUCELIDA LAVERDE CACHAY	172	
	OSCAR T. URBANO	158	
	MARINO GONZALEZ VIANCHA	104	
	FREDY ALBERTO PADILLA	150	NUEVO LIBERALISMO
	ARGEMIRO GONZALEZ R.	72	
OROCUE	MILCIADES GUIO WILCHEZ	209	LIBERAL
	LUIS ORLANDO MONROY MOJICA	202	
	ANCISAR MELO BETANCOURTH	171	
	EDITH DOMINGA VAZQUEZ MIRANDA	155	
	CARLOS ARTURO ROSAS	180	CAMBIO RADICAL
	JOSE ABDEL ALEZONEZ ESTRADA	179	
	RAFAEL CATRO DAPARO	100	
	WILFREDO CORREA VILLAMIZAL	127	MORAL
	ABELINO CABRERA PEREZ	93	MOV. ALIANZA SOCIAL INDIGENA
PAZ DE ARIPORO	BERTHA ABRIL BERROTERAN	417	MOVIMIENTO APERTURA LIBERAL
	CARLOS ALBERTO CHAVEZ	329	
	JOSE RAMON SALCEDO HERNANDEZ	125	
	HENRY EFREN ARDILA FORERO	226	
	JOSE VICENTE SAAVEDRA	193	
	ARBHEY GARCIA GONZALEZ	291	PARTIDO LIBERAL
	LUIS ALBERTO GRANADOS BAQUERO	248	
	RAIMUNDO CORDOBA GONZALEZ	291	
	DENNIS FERNANDEZ PARADA	212	
	FREDY ALEXANDER GONZALEZ GIRON	272	MOVIMIENTO NUEVO LIBERALISMO
	GERMAN ALBERTO LUGO	122	MIPOL
	JESUS GERSAIN MENDIVELSO OCHOA	181	
	HELMON PRADA ROMERO	147	
RECETOR	MARIA FLORINDA SALAMANCA LOPEZ	74	MOV. COMUNAL Y COMUNITARIO
	HIBRAIL BARRERA PATIÑO	52	
	LINO ELIECER LOPEZ VEGA	43	
	ROBINSON MORALES AGUILAR	37	
	DANILO CASTELLANOS SUSANA	57	PARTIDO LIBERAL
	YORLENE MORENO	45	
	AURA NELLY ALFONSO	24	

MPIO	NOMBRES Y APELLIDOS	VOTACION	PARTIDO O MOVIMIENTO
PORE	ABEL ISAN BERNAL MORALES	132	PARTIDO LIBERAL
	YONY OFREY TUAY GODOY	118	
	LUIS ALEJANDRO CRUZ ACOSTA	103	
	ULISES DE JESUS CETINA IBICA	98	
	MILTON HERNAN UVA CUEVAS	101	CAMBIO RADICAL
	JAUREGUI ORTIZ BLANCO	91	
	ROGER JIMENEZ ORTIZ	76	MOVIMIENTO NUEVO LIBERALISMO
	SANTIAGO ALVAREZ SIBO	54	
	DONEY DE DIOS TUMAY	70	PART. COLOMBIA DEMOCRATICA
	TONY ALBERTO BOHORQUEZ	53	
MARTHA INES VEGA PASTRANA	59	PARTICIPACION COMUNITARIA	
S/LARGA	OMAR ARENAS ALFONSO	131	PARTIDO LIBERAL
	MARCO ANTONIO PLAZAS MORA	103	
	LUIS ADELFO AVILA ARENAS	118	
	CARLOS EFREN ESPINOSA BERNAL	109	
	ELDA MARISOL SANCHEZ CARO	77	MORAL
	LUIS ALBEIRO ALFONSO RAMIREZ	75	CAMBIO RADICAL
	JOSE VICENTE MENDEZ AMEZQUITA	128	
SAN LUIS DE P/QUE	WILSEN MONTILLA	223	PARTIDO LIBERAL
	LADIS AVELLA ORTEGA	158	
	IVAN YESID ARANGUREN	155	
	FARLEY FEMAYOR	145	
	DIEGO PONGUTA ORTIZ	111	
	RAFAEL ANTONIO PEREZ DIAZ	192	CAMBIO RADICAL
	FREDDY HERNANDEZ S.	168	
	CESAR AVED GONZALEZ TORRES	152	
	HERNEY ALBERTO GUARNIZO BAREÑO	141	
	EDWIN LEONARDO IDAZ MAHECHA	217	MOV. NUEVO LIBERALISMO
	PABLO EMILIO INOCENCIO	63	PARTICIPACION COMUNITARIA
TAMARA	ELKIN JOSE CRUZ	172	PARTIDO LIBERAL
	RUFINO PARADA LEON	130	
	MARIA DERLY SUAREZ	123	
	CARLOS ALFREDO QUIROGA	107	
	LUIS ADELMO RIAÑO BARRERA	91	
	VITELIO CARRASCO G.	88	
	GERMAN MENDIVELSO J.	120	MOVIMIENTO APERTURA LIBERAL
	MILTON CHIVATA	115	
	CLEMENTE RAMIREZ CUEVAS	101	
	TIRSO ANTONIO FORERO CUADRA	90	
	HECTOR EMILIO SANDOVAL S.	78	

MPIO	NOMBRES Y APELLIDOS	VOTACION	PARTIDO O MOVIMIENTO
TAURAMENA	ELVIER ANTONIO SALINAS SOLER	337	PARTIDO LIBERAL
	WILSON ENRIQUE IBAÑEZ ESPEJO	259	
	TIRSO ALDANA MORALES	246	
	NOHEMI SANABRIA	183	
	MARITZA ASTRID DONCEL DIAZ	246	PART. COLOMBIA DEMOCRATICA
	FERNANDO TERAN MARMOLEJO	174	
	RIQUERIO NAUN LOPEZ MORA	173	
	ARMANDO ANTONIO IBAÑEZ ARIAS	321	MOVIMIENTO APERTURA LIBERAL
	PLUTARCO MALAVER ROMERO	163	
	AMIN EXDUNIO RIOS GOMEZ	191	MOV. COMUNAL Y COMUNITARIO
JOSE ULISES NIÑO MENDIVELSO	116	NUEVO PARTIDO	
TRINIDAD	LUIS CARLOS ABRIL ARENAS	383	COLOMBIA SIEMPRE
	HECTOR FIDEL MORALES DE JESUS	161	
	ARGEIDE CALVO SARMIENTO	295	
	JAMES GARCIA NIÑO	191	
	YESID MENDIVELSO	179	
	CARLOS ALBERTO CABRERA GARCIA	209	CAMBIO RADICAL
	DIDIER JOAQUIN OROPEZA PEREZ	137	
	JOSE MANUEL GARCIA MILLAN	80	MOV.COMUNAL Y COMUNITARIO
	HENRY RUBIANO RUBIO JIMENEZ	211	PARTIDO LIBERAL
	ARLINDO TUMAY	204	
	JORGE ALIER FARFAN PANQUEVA	243	
VILLANUEVA	YIMER BAUDILIO VEGA BUITRAGO	599	PARTIDO LIBERAL
	OSWALDO BARRETO ROJAS	266	
	YOGNI ANTOLINEZ	264	
	JONH EDUARDO MOLINA FIGUEREDO	253	
	AVELINO ROJAS BAUTISTA	221	
	HELWER ROMERO BELISARIO	209	
	ROBERTH FONTECHA	257	MORAL
	MARLEN HERRERA ARDILA	193	
	HUGO FERNEY ANGOLA GUAZA	175	
	ANGEL ANTONIO CAMPOS BARRERA	330	CAMBIO RADICAL
	JOSE GERMAN MENDOZA GONZALEZ	230	
	BEILER ANTONIO VARGAS AMAYA	143	CONSERVADOR COLOMBIANO
	ROBERTO VANEGAS	106	

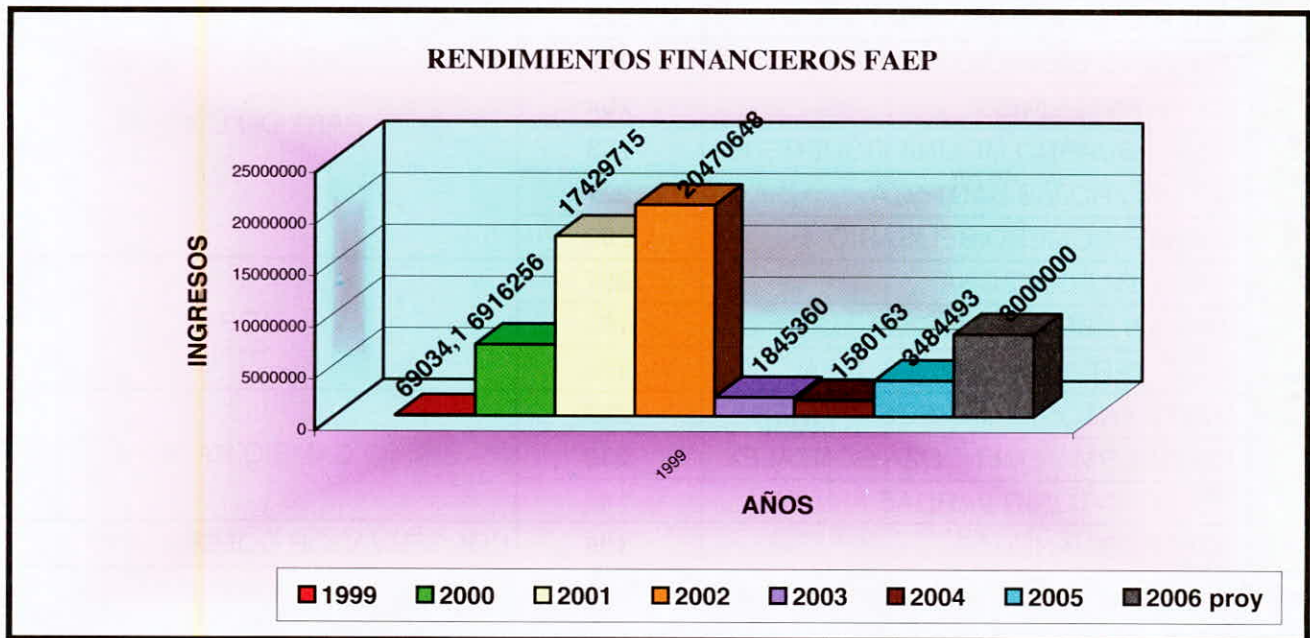
Fuente: Registraduría Nacional del Estado Civil - Delegación Deptal. De Casanare.

5.10 Ingresos anuales por concepto de regalías petroleras



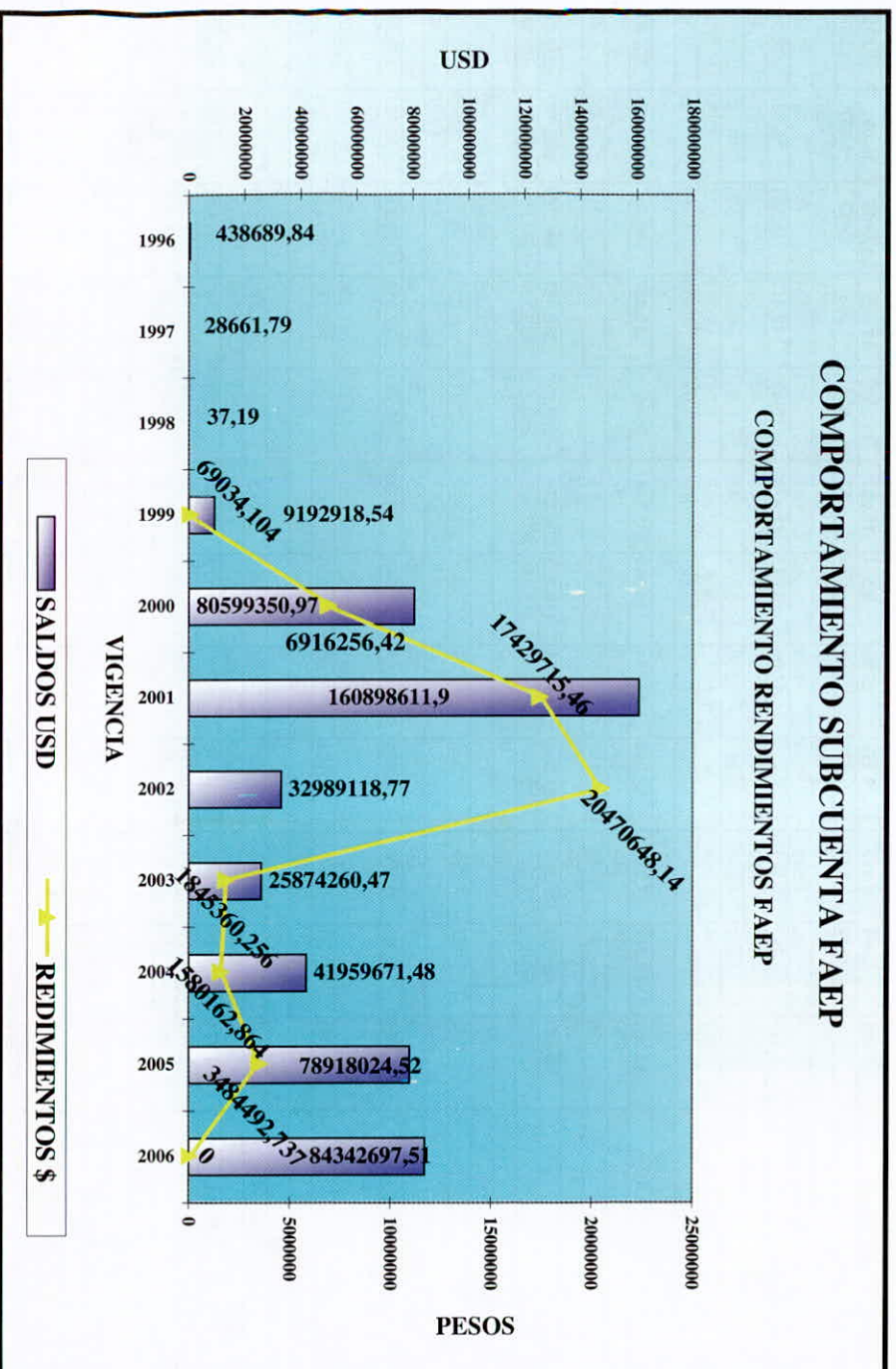
FUENTE: Sectr. De Hacienda - Gobernacion de Casanare - 2006

5.11 Rendimientos financieros FAEP



FUENTE: Sectr. De Hacienda - Gobernacion de Casanare - 2006

5.12 Comportamiento rendimientos financieros

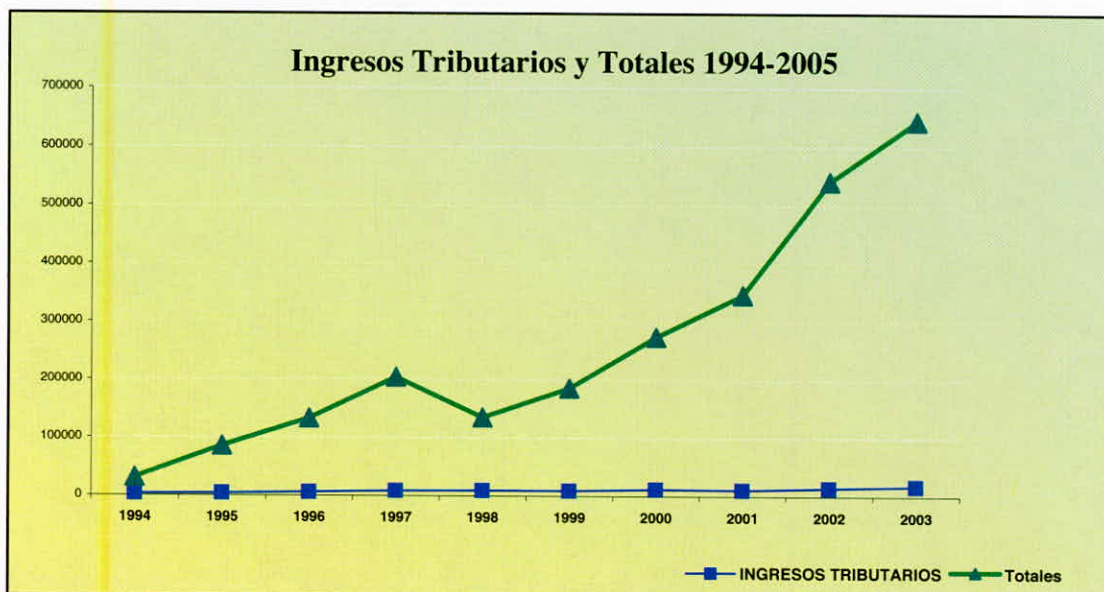


FUENTE: Sect. De Hacienda - Gobernación de Casanare - 2006

5.13 Ingresos fiscales 1994 – 2005

DETALLE	1.994	1.995	1996	1.997	1998	1999	2000	2001	2002	2003	2004	2005
1. INGRESOS CORRIENTES	19.133	64.961	84.531	91.224	96.374	143.503	220.561	281.166	398.062	518.040	407.268	553.937
INGRESOS TRIBUTARIOS	3.633	4.589	6.593	9.176	9.790	9.544	12.237	11.290	14.595	17.943	18.097	21.262
Impuestos Directos	104	172	672	746	781	699	761	854	1.083	1.412	1.567	1.908
Impuesto de Timbre (Vehículos)	87	142	143	168	202	243	240	233	212	224	262	274
Registro y Anotacion (Sobretasa)	17	30	529	578	579	456	521	621	871	1.188	1.305	1.634
Impuestos Indirectos	3.529	4.417	5.921	8.430	9.009	8.845	11.476	10.436	13.512	16.531	16.530	19.354
Tabaco	300	398	329	413	696	842	643	886	1.010	1.177	1.212	1.483
Cerveza	2.591	3.247	4.543	6.253	6.553	5.974	6.845	6.211	8.226	10.529	10.573	12.947
Licores y vinos	603	706	1.028	1.764	1.760	1.508	2.898	2.287	2.782	3.036	2.962	2.701
Sobretasa a la Gasolina	12	15				521	1.012	997	1.459	1.789	1.783	2.223
Otros impuestos indirectos	23	51	21		0	0	78	55	35	0	0	0
INGRESOS NO TRIBUTARIOS	15.500	60.372	77.938	82.048	86.584	133.959	208.324	269.876	383.467	500.097	389.171	532.675
Tasas	612	2.038	449	516	328	221	137	560	1.067	1.442	1.594	1.794
Multas	159	67	93	112	152	145	75	134	264	215	264	192
Rentas Ocasionales	86		56	64	99	15.310	1.733	262	1.755	1.647	1.556	393
Participaciones	14.643	58.267	77.340	81.356	86.005	118.283	206.379	268.920	380.381	496.793	385.757	530.296
Regalias Petroleras	13.256	56.684	75.386	79.794	84.237	115.680	203.608	266.223	303.329	383.968	305.879	422.367
Regalias Gas		52	0	0	0	0	0	0	0	0	0	0
Recursos FAEP									73.925	108.990	75.252	101.607
Participacion IVA	1.378	1.517	1.928	1.503	1.708	1.924	1.958	1.916	2.644	2.700	3.439	4.698
Sobretasa ACPM						640	752	764	483	1.135	1.187	1.624
Subsidio Gasolina	9	14	26	59	60	39	61	17	0	0	0	0
2. FONDOS ESPECIALES	1.509	63	6.174	4.654	28.147	35.204	44.300	46.771	72.019	83.912	109.121	128.549
Situado Fiscal (sistema General de Participaciones)				0	27.051	33.922	38.985	44.287	61.808	63.753	81.816	83.614
Fondo de Salud	50	63	90	104	198	395	282		6.717	18.615	22.239	33.813
Estampilla procultura											1919	3930
Estampilla tercera edad											317	1645
Rec. Cofinanciados y F. Regalias	1.459		6.084	4.550	898	887	5.033	2.484	3.494	1.544	40	1.166
Otros Fondos especiales	879	300	437	2.687	1.382	977	1.435	1.331	1.940	3.633	2.790	4.381
4. INGRESOS DE CAPITAL	9.971	20.729	42.403	105.848	9.320	6.172	7.834	17.348	69.387	38.591	128.099	185.683
RECURSOS DEL BALANCE	8.621	8.726	5.500	10.214	8.652	0	0	11.426	41.745	24.485	110.967	157.966
Superavit	8.516	8.516	5.500	3.505	0			11.426	25.424	24.485	7.712	68.219
Cancelación de Reservas	105	105	0	6.709	8.652						103.255	88.018
Otros recursos de Balance		105							16.321	0	0	1.729
RECURSOS DEL CREDITO	0	10.000	31.703	92.321	0	5.751	0	0	0	0	0	0
Crédito Interno	0	10.000	31.703	92.321	0	5.751	0					
RENDIMIENTOS DE CAPITAL	1.350	2.003	5.200	3.313	668	421	7.834	5.922	27.642	14.106	17.132	27.717
Venta de activos	983						91	54	525	493	10	50
Rendimientos de Capital	367	2.003	5.200	3.290	630	420	797	4.285	5.117	13.613	17.122	27.667
Donaciones					38,0	1	1	1.543	0	0	0	0
Utilidad Fondo de Estabilización				23		0	6.945	40	22.000	0	0	0
ESTABLECIMIENTOS PUBLICOS												38.957
Indercas												3.871
Capresoca												35.086
Totales	30.613	85.753	133.108	201.726	133.841	184.879	272.695	345.285	539.468	640.543	644.488	907.126

Fuente: Secretaría de Hacienda, compilación D.A.P: Dr. Marcos Torres



5.14 Inversión gobernación de Casanare por sectores; 1995 – 2005

Sectores	1.995	1.996	1.997	1.998	1.999	2.000	2.001
Minería	2.644	0	291	1.042	202	4.874	0
Pequeña y Mediana Industria	539	1.351	488	43	663	999	0
Desarrollo Turístico	200	0	176	147	180	168	292
Comunicaciones	725	157	504	39	116	897	524
Eléctrico	29.360	10.866	19.270	2.017	7.545	19.425	13.325
Transporte - Infraestructura Vial(7)	68.751	39.875	57.217	34.787	28.518	44.589	67.479
Salud	4.502	6.722	3.822	2.890	5.524	7.558	24.765
Educación	21.889	14.312	14.696	13.830	18.818	31.676	36.609
Medio Ambiente	728	205	1.671	445	761	665	2.441
Institucional	15.295	7.108	12.363	4.184	4.657	14.234	21.723
Agropecuario	4.323	1.910	3.707	3.961	4.239	8.656	6.610
Agua Potable y Saneamiento Básico	7.790	17.116	5.674	1.398	6.321	14.355	46.520
Vivienda	1.195	1.334	1.397	2.431	6.355	15.056	7.418
Arte y Cultura (1)							1.115
Gas (2)							591
Prevención y Atención de Desastres (3)							1.880
Recreación y Deportes (4)					2.154	2.629	3.891
Justicia(5)					0	0	
Población Vulnerable(6)					0	0	
Desarrollo Comunitario	462	610	2.083	1.055	3.025	4.239	3.556
Equipamiento							
Total Inversión	158.403	101.566	123.359	68.269	89.078	170.020	238.739
Participación	5%	3%	4%	2%	3%	5%	7%
Crecimiento de la Inversión		-36%	21%	-45%	30%	91%	40%

Sectores	2.002	2.003	2.004	2.005	Total	% Particip.
Minería					9.053	0,27%
Pequeña y Mediana Industria	4.394	129	130	585	9.321	0,28%
Desarrollo Turístico	642	6.218	463	256	8.742	0,26%
Comunicaciones	885				3.847	0,12%
Eléctrico	39.940	31.715	7.133	15.800	196.396	5,94%
Transporte - Infraestructura Vial(7)	67.293	145.040	73.379	145.397	772.325	23,38%
Salud	39.067	103.491	91.703	115.116	405.160	12,26%
Educación	44.917	130.702	125.095	173.505	626.049	18,95%
Medio Ambiente	2.622	1.217	4.995	2.584	18.334	0,55%
Institucional	36.603	10.620	27.168	43.663	197.618	5,98%
Agropecuario	13.635	25.876	25.355	35.355	133.627	4,04%
Agua Potable y Saneamiento Básico	59.071	100.352	102.923	138.757	500.277	15,14%
Vivienda	17.227	40.025	60.799	91.708	244.945	7,41%
Arte y Cultura (1)	1.819	2.602	2.195	4.573	12.304	0,37%
Gas (2)	3.866	565	8.212	8.023	21.257	0,64%
Prevención y Atención de Desastres (3)	2.837	1.820	2.229	7.404	16.170	0,49%
Recreación y Deportes (4)	15.643	30.160	2.727	7.988	65.192	1,97%
Justicia(5)	0				0	0,00%
Población Vulnerable(6)	0				0	0,00%
Desarrollo Comunitario	6.344	7.143	4.719	10.020	43.256	1,31%
Equipamiento		10.492	3.337	5.854	19.683	0,60%
Total Inversión	356.805	648.167	542.562	806.588	3.303.556	100,00%
Participación	11%	20%	16%	24%	100%	
Crecimiento de la Inversión	49%	82%	-16%	49%		

(1) Arte y Cultura se clasificó con Educación hasta el año 2000

(2) Gas se clasificó como Minería hasta el año 2000

(3) Prevención y Atención de Desastres se clasificó como Desarrollo Comunitario hasta el año 2000

(4) Recreación y Deportes se clasificó como Educación hasta el año 1998

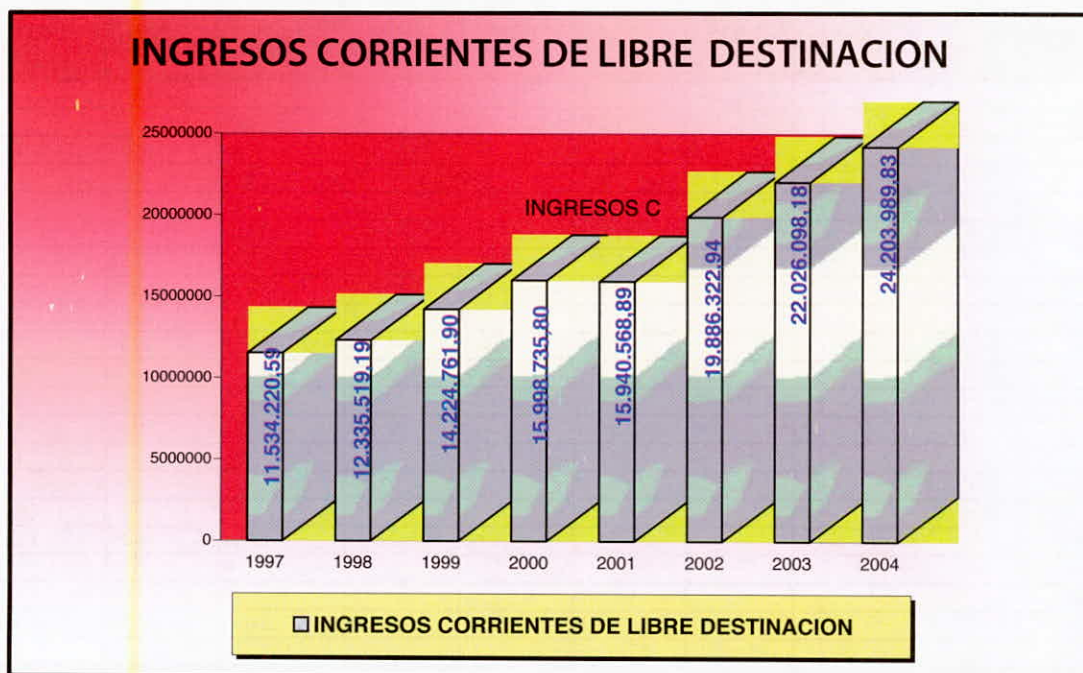
(5) Justicia se clasifica como Institucional

(6) Población Vulnerable se clasifica como Desarrollo Comunitario

(7) Infraestructura Vial hasta el año 2000 se clasificó como Transporte

Fuente: Secretaría de Hacienda Compilación Depto Activo de Planeación. -Dr. Marco F. Torres A.-

5.15 Ingresos de libre destinación Gobernación de Casanare; 1997-2004



5.16 Organismos de socorro

LOCALIDAD	BOMBEROS		DEFENSA CIVIL	CRUZ ROJA	Total afiliados Org. De Socorro
	Institución	Afiliados	Afiliados	Afiliados	
YOPAL	Base Bomberos	42	54	30	126
AGUAZUL	Base Bomberos	21	30	0	51
HATO COROZAL		0	35	0	35
MANI	Base Bomberos	19	20	0	39
MONTERREY	Base Bomberos	11	15	0	26
NUNCHIA	Base Bomberos	9	24	0	33
OROCUE	Base Bomberos	17	27	0	44
PAZ DE ARIPORO	Base Bomberos	18	38	27	83
PORE		0	0	0	0
SABANALARGA		0	15	0	15
SAN LUIS DE P.		0	16	0	16
TAURAMENA	Base Bomberos	20	22	16	58
TRINIDAD		0	22	0	22
VILLANUEVA	Base Bomberos	35	30	4	69
MORICHITO		0	15	0	15
TOTALES		192	363	77	632

FUENTE: Sec. De Gobierno Dptal. 2005

5.18 Organismos comunales de 1° 2° y 3° Departamento Casanare

MUNICIPIO	FEDERACION DE CASANARE	ASOCIACIONES COM. JUNTAS	Juntas de accion comunal urbanas	Jutas de Accion Comunal Rurales	Juntas de Vivienda Comunitaria	SUBTOTAL
YOPAL	01	09	72	98	79	258
AGUAZUL		01	27	59	11	98
TRINIDAD		01	07	43	04	55
MANI		01	08	33	04	46
RECETOR		01	01	16	00	18
LA SALINA		00	01	07	00	08
NUNCHIA		01	06	49	04	60
OROCUE		01	08	28	01	38
SACAMA		00	01	09	01	11
SAN LUIS P/QUE		01	03	40	02	46
PORE		01	05	26	04	36
CHAMEZA		00	04	16	01	21
TAURAMENA		01	14	40	10	65
MONTERREY		01	20	28	13	62
SABANALARGA		00	01	18	04	23
VILLANUEVA		01	16	23	05	45
TAMARA		01	08	47	00	56
PAZ DE ARIPORO		04	14	68	04	90
HATOCOROZAL		02	06	66	03	77
SUDTOTAL	01	27	936	150	1113	
TOTAL ORGAN. COMUNALES ACTIVAS E INACTIVAS	1.114					

Fuente: Gobierno y Desarrollo Comunitario dptal. Febrero 2005

5.17 Organismos comunales en el Departamento de Casanare

LOCALIDAD	ACTIVOS					INACTIVOS					TOTAL ORG. COMUNALES ACTIVOS E INACTIVOS
	Asocomunales	J.A.C. URBAN	J.A.C. RURAL	J.V.C.	TOTAL ACTIVOS	Asocomunales	J.A.C. URBAN	J.A.C. RURAL	J.V.C.	TOTAL INACTIVOS	
YOPAL	08	68	93	55	224	01	04	05	24	34	258
AGUAZUL	01	27	56	09	93	00	00	03	02	05	98
TRINIDAD	01	06	33	03	43	00	01	10	01	12	55
MANI	01	08	33	03	45	00	00	00	01	01	46
RECETOR	01	01	16	00	18	00	00	00	00	00	18
LA SALINA	01	01	07	00	08	00	00	00	00	00	08
NUNCHIA	01	06	47	02	56	00	00	02	02	04	60
OROCUE	01	08	27	01	37	00	00	01	00	01	38
SACAMA	00	01	09	00	10	00	00	00	01	01	11
SAN LUIS P/QUE	00	02	36	00	38	01	01	04	02	08	46
PORE	01	02	24	01	28	00	03	02	03	08	36
CHAMEZA	00	04	16	01	21	00	00	00	00	00	21
TAURAMENA	01	14	36	04	55	00	00	04	06	10	65
MONTERREY	01	18	22	04	45	00	02	06	09	17	62
SABANALARGA	00	01	18	01	20	00	00	00	03	03	23
VILLANUEVA	01	16	21	03	41	00	00	02	02	04	45
TAMARA	01	08	41	00	50	00	00	06	00	06	56
PAZ DE ARIPORO	04	12	62	01	79	00	02	06	03	11	90
HATOCOROZAL	02	04	62	01	69	00	02	04	02	08	77
TOTALES	25	207	659	89	980	2	15	55	61	133	1133

Fuente: Gobierno y Desarrollo Comunitario dptal. Febrero 2005

5.19 Organizaciones comunales activas de 1° y 2° Departamento de Casanare

MUNICIPIO	Juntas Afiliadas a las Asociaciones Comunales	Afiliados a las Juntas deAccion Comunal Urbanas	Afiliados a las Juntas deAccion Comunal Rurales	Familias afiliadas a las juntas de viviendas comunitarias
YOPAL	127	10.204	6.209	4.892
AGUAZUL	92	4.371	.383	576
TRINIDAD	29	394	1.229	297
MANI	44	744	1.359	134
RECETOR	17	77	565	00
LA SALINA	00	00	271	00
NUNCHIA	42	520	2.870	78
OROCUE	27	715	1.119	130
SACAMA	00	60	302	00
SAN LUIS P/QUE	00	93	1.486	00
PORE	32	105	1.106	70
CHAMEZA	00	212	494	45
TAURAMENA	15	1.705	2.005	183
MONTERREY	41	1.929	1.041	173
SABANALARGA	00	273	791	54
VILLANUEVA	40	1.590	1.020	199
TAMARA	32	620	2.512	00
PAZ DE ARIPORO	62	1.297	3.265	130
HATOCOROZAL	46	333	2.324	50
TOTAL	646	25.242	33.351	7.011

Fuente: Gobierno y Desarrollo Comunitario dptal. Febrero 2005

5.20 Evaluación proyecto “fortalecimiento a organismos comunales en el Departamento de Casanare”

ZONA	MUNICIPIOS	ORGAN. COMUNALES I Y II GRADO			ASESORIA Y CAPACITACION		
		ACTIVAS	INACTIVA	TOTAL	No. DE ORG. COMUNALES ATENDIDOS	META ALCANZADA	POBLACION BENEFICIADA
SUR	SABANALARGA	21	3	24	21	88%	630
	VILLANUEVA	41	4	45	41	91%	1230
	MONTERREY	45	17	62	32	52%	960
	TAURAMENA	55	10	65	55	85%	1650
	MANI	45	1	46	45	98%	1505
CENTRO	YOPAL	240	26	266	190	71%	5700
	AGUAZUL	94	4	98	73	75%	2190
	CHAMEZA	22	0	22	22	100%	660
	RECETOR	19	0	19	19	100%	570
	NUNCHIA	56	5	61	45	74%	1350
	OROCUE	37	1	38	37	97%	1110
NORTE	PORE	28	8	36	22	61%	660
	TAMARA	50	6	56	32	58%	960
	TRINIDAD	43	12	55	38	70%	1140
	SAN LUIS DE PALENQUE	38	8	46	35	76%	1050
	PAZ DE ARIPORO	79	11	90	65	72%	1950
	HATO COROZAL	69	8	77	57	74%	1710
	SACAMA	10	1	11	10	91%	300
	LA SALINA	8	0	8	8	100%	240
	TOTAL	1000	125	1.125	847	75%	24.335

Fuente: Gobierno y Desarrollo Comunitario dptal. Febrero 2005

5.21 Población carcelaria del departamento

MUNICIPIO	NOMBRE	Población Carcelaria
YOPAL	CARCEL DEL CIRCUITO JUDICIAL DE YOPAL	128
PAZ DE ARIPORO	ESTABLECIMIENTO PENITENCIARIO Y CARCELARIO	85
MONTERREY	CARCEL MUNICIPAL	25
VILLANUEVA	CARCEL MUNICIPAL	12
TOTAL		250

FUENTE: Secretaria de Gobierno departamental 2005

5.22 Delitos de impacto en Casanare - Policía Nacional

DELITO		Total Periodo		Variación	
		2004	2005	2005-2004	% Var.
HOMICIDIOS COMUNES		233	123	-110	-47,21%
HOMICIDIOS COLECTIVO	Casos	4	1	-3	-75%
	Victimas	19	4	-15	-79%
	En Accidentes de Transito	8	15	7	88%
LESIONES	Comunes	130	130	0	0%
	En Accidentes de Transito	49	34	-15	-31%
HURTOS A:	Residencias	64	50	-14	-22%
	Comercio	19	16	-3	-16%
	Personas	57	46	-11	-19%
	Automotores	30	4	-26	-87%
	Motocicletas	39	34	-5	-13%
	Entidades Financieras		1	1	100%
SECUESTROS	Secuestros	26	12	-14	-54%
	Casos	3	3	0	0%
	Victimas	12	9	-3	-25,00%
EXTORCION		2	6	4	200,00%
TERRORISMO		3	6	3	100,00%
ACCIONES SUBVERSIVAS		2	2	0	0,00%

Fuente: Informacion Extraida del SIEDCO, datos actualizados a 02 Julio - 2005

5.23 Comparativo actividad operativa Policía Nacional 2004-2005

CLASE DE DELITO		Total Periodo		Variación	
		2004	2005	ABSOLUTA	% Var.
Capturas (todos los delitos)		896	1151	255	28%
SUB - VERSIVOS	Capturados	59	34	-25	-42,37%
	Dados de Baja	1	2	1	100%
	Reinsertados	10	1	-9	-90%
AUTO DEFENSAS	Capturados	161	69	-92	-57,14%
	Dados de Baja	2			
	Reinsertados	18	7	-11	-61,11%
RESCATES				2005-2004	2005-2004%
VEHICULOS RECUPERADOS	Automotores	84	89	5	5,95%
	Valor en Millones de \$	3016	3124	108	3,58%
	Motocicletas	115	145	30	26,09%
	Valor en Millones de \$	369	412	43	11,65%
VLR/M ERCA NCIA	Recuperada	3690	3909	219	5,93%
	Incautada	1486	1745	259	17,45%
ARMAS	Incautadas	175	227	52	29,71%
DROGA ILICITA	Cocaina	163	240	0	47,24%
	marihuana	537	8627	8	1506,52%
	Basuco	481	1946	1	304,57%

Fuente: Información Extraída del SIEDCO, datos actualizados a 02 Julio - 2005

5.24 Actividad operativa; Policia Nacional - en Casanare; 2005

CLASE DE DELITO		AÑO
		2005
HOMICIDIOS		224
OTROS	HOMICIDIOS	144
	EN ENFRENTAMIENTO	46
	COLECTIVOS	1
	CASOS	1
	VICTIMAS	4
TOTAL		236
ACCIDENTE DE TRANSITO	HOMICIDIOS EN ACCIDENTE TRANSITO	33
	LESIONES COMUNES	179
	LECCIONES EN ACCIDENTE TRANSITO	57
OTROS	HURTOS A	252
	RESIDENCIA	83
	COMERCIO	22
	PERSONAS	82
VEHICULOS	AUTOMOTORES	14
	MOTOCICLETAS	51
TOTAL		26
SECUESTROS	SECUESTROS	23
	COLECTIVOS	3
	CASOS	3
	VICTIMAS	9
OTROS	TOTAL	32
	PIRATERIA TERRESTRE	0
	HURTO ENTIDADES FINANCIERAS	1
	EXTORSIONES	22
	TERRORISMO	9
ACCIONES CONTRA LA POLICIA	TOTAL	3
	EMBOSCADAS	1
	HOSTIGAMIENTOS	2
GRAN TOTAL		537

Fuente: Policia Nacional - Casanare, Informe de 2006

5.25 Comparativo del primer semestre; actividad operativa Policía Nacional en Casanare; delitos que afectan la seguridad democrática

CLASE DE DELITO		IMER SEMESTRE (ENERO-JUNIO)	
		2005	2006
HOMICIDIOS		140	97
	HOMICIDIOS	124	74
	HOMICIDIOS EN ACCIDENTE TRANSITO	15	23
	COLECTIVOS	1	0
	CASOS	1	0
	VICTIMAS	4	0
SECUESTROS	TOTAL	14	8
	EXTORSIVO	6	2
	SIMPLE	8	6
EXTORSION	TOTAL	8	4
	TERRORISMO	6	4
	ARTEFACTOS ACTIVADOS	6	4
	ARTEFACTOS DESACTIVADOS	0	0
	ACCIONES SUBVERSIVAS	2	0
	ASALTO A POBLACION	0	0
	ATAQUE A AERONAVE	0	0
	ATAQUE A INSTALACIONES POLICIALES	0	0
	HOSTIGAMIENTOS	1	0
	EMBOSCADAS	1	0
	INCURSION A LA POBLACION	0	0
	CONTACTO ARMADO	0	0
	RETENES ILEGALES	0	0
TOTAL	162	128	

Fuente: Policía Nacional - Casanare, Informe de 2006

CLASE DE DELITO		1MER SEMESTRE (ENERO-JUNIO)	
		2005	2006
LESIONES	TOTAL	166	119
	COMUNES	130	96
	ACCIDENTE DE TRANSITO	36	23
OTROS	TOTAL	4	9
	ABIGEATO	3	9
	HURTO A ENTIDADES FINANCIERAS	1	0
	PIRATERIA TERRESTRE	0	0
HURTO	TOTAL	153	207
	COMUN	113	165
	PERSONAS	46	66
	RESIDENCIAS	51	70
	COMERCIO	16	29
	VEHICULOS	40	42
	AUTOMOTORES	5	7
	MOTOCICLETAS	35	35
TOTAL		323	335

Fuente: Policia Nacional - Casanare, Informe de 2006

COMPARATIVO DEL PRIMER SEMESTRE CAPTURAS REALIZADAS

CIRCUNSTANCIA	1MER SEMESTRE (ENERO-JUNIO)	
	2005	2006
POR ORDEN JUDICIAL	387	288
EN FLAGRANCIA	784	964
TOTAL CAPTURAS	1171	1252

Fuente: Policia Nacional - Casanare, Informe de 2006

6. Estadísticas validadas planeación nacional “SISBEN”

6.1 Tenencia de vivienda

Municipio	Arriendo o Subarriendo	Propia pagando	Propia pagada	Otra condición	Total
YOPAL	15.070	1.787	9.096	3.704	29.657
AGUAZUL	3.858	917	2.985	1.450	9.210
CHAMEZA	116	29	204	65	414
HATO COROZAL	260	48	1.236	271	1.815
LA SALINA	56	13	175	28	272
MANÍ	639	190	1.263	529	2.621
MONTERREY	1.178	279	1.371	463	3.291
NUNCHÍA	346	45	1.319	118	1.828
OROCUÉ	356	63	1.003	372	1.794
PAZ DE ARIPORO	2.270	145	3.678	1.414	7.507
PORE	430	74	990	383	1.877
RECETOR	78	25	193	72	368
SABANALARGA	253	35	464	157	909
SÁCAMA	130	37	233	31	431
SAN LUIS DE PALENQUE	221	44	999	427	1.691
TÁMARA	220	39	1.148	186	1.593
TAURAMENA	1.440	342	1.656	588	4.026
TRINIDAD	653	73	1.393	476	2.595
VILLANUEVA	2.344	194	2.363	1.037	5.938
TOTALES	29.918	4.379	31.769	11.771	77.837

Fuente: Base Sisben Validada DNP Marzo 2006

6.2 Población por sexo

Municipio	Hombres	Mujeres	Total
YOPAL	52.632	53.253	105.885
AGUAZUL	15.581	15.073	30.654
CHAMEZA	830	725	1.555
HATO COROZAL	4.506	3.988	8.494
LA SALINA	570	543	1.113
MANÍ	5.616	5.126	10.742
MONTERREY	6.522	6.421	12.943
NUNCHÍA	4.582	4.074	8.656
OROCUÉ	4.038	3.826	7.864
PAZ DE ARIPORO	15.015	14.205	29.220
PORE	3.930	3.713	7.643
RECETOR	895	771	1.666
SABANALARGA	1.669	1.607	3.276
SÁCAMA	842	801	1.643
SAN LUIS DE PALENQUE	3.868	3.345	7.213
TÁMARA	3.634	3.345	6.979
TAURAMENA	7.900	7.646	15.546
TRINIDAD	5.794	5.402	11.196
VILLANUEVA	11.159	11.253	22.412
TOTALES	149.583	145.117	294.700

Fuente: Base Sisben Validada DNP Marzo 2006

6.3 Servicios públicos – SISBEN

MUNICIPIOS	TELEFONO			GAS NATURAL			ENERGIA ELECTRICA			BASURA			ALCANTARILLADO			ACUEDUCTO		
	SI	NO	Total	SI	NO	Total	SI	NO	Total	SI	NO	Total	SI	NO	Total	SI	NO	Total
YOPAL	8.078	15.702	23.780	8.588	15.192	23.780	21.317	2.463	23.780	18.836	4.944	23.780	16.901	6.879	23.780	18.713	5.067	23.780
AGUAZUL	2.113	5.429	7.542	4.591	2.951	7.542	6.777	765	7.542	5.848	1.694	7.542	5.059	2.483	7.542	5.865	1.677	7.542
CHAMEZA	11	330	341	0	341	341	173	168	341	169	172	341	161	180	341	170	171	341
HATO COROZAL	133	1.603	1.736	0	1.736	1.736	773	963	1.736	203	1.533	1.736	126	1.610	1.736	724	1.012	1.736
LA SALINA	2	243	245	2	243	245	139	106	245	74	171	245	78	167	245	105	140	245
MANÍ	394	1.830	2.224	1	2.223	2.224	1.569	655	2.224	1.354	870	2.224	463	1.761	2.224	53	2.171	2.224
MONTERREY	663	2.169	2.832	1.000	1.832	2.832	2.393	439	2.832	2.175	657	2.832	1.969	863	2.832	2.167	665	2.832
NUNCHÍA	88	1.636	1.724	1	1.723	1.724	573	1.151	1.724	303	1.421	1.724	247	1.477	1.724	447	1.277	1.724
OROCUÉ	254	1.485	1.739	69	1.670	1.739	1.031	708	1.739	930	809	1.739	11	1.728	1.739	948	791	1.739
PAZ DE ARIPORO	1.396	5.869	7.265	39	7.226	7.265	4.530	2.735	7.265	4.458	2.807	7.265	2.010	5.255	7.265	4.695	2.570	7.265
PORE	200	1.532	1.732	0	1.732	1.732	1.015	717	1.732	672	1.060	1.732	313	1.419	1.732	958	774	1.732
RECETOR	5	347	352	0	352	352	133	219	352	47	305	352	47	305	352	127	225	352
SABANALARGA	174	643	817	1	816	817	675	142	817	503	314	817	482	335	817	568	249	817
SÁCAMA	18	362	380	1	379	380	243	137	380	214	166	380	196	184	380	261	119	380
SAN LUIS DE PALENQUE	104	1.373	1.477	1	1.476	1.477	559	918	1.477	352	1.125	1.477	28	1.449	1.477	581	896	1.477
TÁMARA	94	1.473	1.567	0	1.567	1.567	360	1.207	1.567	277	1.290	1.567	247	1.320	1.567	319	1.248	1.567
TAURAMENA	594	2.744	3.338	1.179	2.159	3.338	2.890	448	3.338	2.332	1.006	3.338	1.970	1.368	3.338	2.457	881	3.338
TRINIDAD	239	2.247	2.486	5	2.481	2.486	1.529	957	2.486	1.304	1.182	2.486	6	2.480	2.486	1.376	1.110	2.486
VILLANUEVA	1.676	4.159	5.835	2.895	2.940	5.835	5.222	613	5.835	4.795	1.040	5.835	4.606	1.229	5.835	4.960	875	5.835
TOTALES	16.236	51.176	67.412	18.373	49.039	67.412	51.901	15.511	67.412	44.846	22.566	67.412	34.920	32.492	67.412	45.494	21.918	67.412

Fuente: Base Sisben Validada DNP Marzo 2006

6.4 Servicio sanitario (hogares)

Municipio	No Tiene	Letrina Bajamar	Inodoro sin conexión a Alcantarillado ni a Pozo Septico	Inodoro con Conexión a Pozo Septico	Inodoro con Conexión a Alcantarillado	Total
YOPAL	2.328	405	151	4.719	22.054	29.657
AGUAZUL	704	122	107	2.026	6.251	9.210
CHAMEZA	155	5	9	36	209	414
HATO COROZAL	781	91	15	808	120	1.815
LA SALINA	87	4	20	82	79	272
MANÍ	607	30	68	1.340	576	2.621
MONTERREY	272	15	52	612	2.340	3.291
NUNCHÍA	890	31	16	628	263	1.828
OROCUÉ	665	274	203	645	7	1.794
PAZ DE ARIPORO	2.124	161	42	3.106	2.074	7.507
PORE	750	60	13	729	325	1.877
RECETOR	88	16	33	180	51	368
SABANALARGA	131	3	34	203	538	909
SÁCAMA	89	5	11	93	233	431
SAN LUIS DE PALENQUE	723	40	17	900	11	1.691
TÁMARA	778	68	23	471	253	1.593
TAURAMENA	487	41	52	955	2.491	4.026
TRINIDAD	601	63	23	1.907	1	2.595
VILLANUEVA	378	16	52	831	4.661	5.938
TOTALES	12.638	1.450	941	20.271	42.537	77.837

Fuente: Base Sisben Validada DNP Marzo 2006

6.5 Total población por nivel y zona

ZONA Y NIVEL SISBEN	Zona 1 CABECERA					Zona 2 CENTRO POBLADO					Zona 3 RURAL DISPERSO					TOTALES DE PERSONAS POR ZONA				
	NIVEL SISBEN					NIVEL SISBEN					NIVEL SISBEN					TOTALES POR NIVEL SISBEN				
	Municipio	1	2	3	4	Total	1	2	3	4	Total	1	2	3	4	Total	1	2	3	4
YOPAL	49.052	28.836	7.262	815	85.965	6.804	966	10	0	7.780	9.039	3.004	86	11	12.140	64.895	32.806	7.358	826	105.885
AGUAZUL	9.225	10.911	1.562	10	21.708	1.025	877	2	0	1.904	3.592	3.285	149	16	7.042	13.842	15.073	1.713	26	30.654
CHAMEZA	595	243	6	0	844	8	0	0	0	8	620	78	5	0	703	1.223	321	11	0	1.555
HATO COROZAL	2.124	1.048	126	0	3.298	128	0	0	0	128	4.263	768	33	4	5.068	6.515	1.816	159	4	8.494
LA SALINA	153	225	21	0	399	0	0	0	0	0	447	256	6	5	714	600	481	27	5	1.113
MANÍ	3.166	3.615	291	0	7.072	677	14	2	0	693	2.413	527	37	0	2.977	6.256	4.156	330	0	10.742
MONTERREY	5.074	4.248	338	0	9.660	660	311	3	0	974	1.444	829	35	1	2.309	7.178	5.388	376	1	12.943
NUNCHÍA	913	592	74	0	1.579	0	0	0	0	0	5.854	1.134	89	0	7.077	6.767	1.726	163	0	8.656
OROCUÉ	3.664	345	4	0	4.013	119	5	0	0	124	3.234	441	52	0	3.727	7.017	791	56	0	7.864
PAZ DE ARIPORO	15.022	4.624	344	0	19.990	1.666	33	0	0	1.699	7.014	506	11	0	7.531	23.702	5.163	355	0	29.220
PORE	2.400	1.107	145	0	3.652	0	0	0	0	0	3.493	461	36	1	3.991	5.893	1.568	181	1	7.643
RECETOR	208	95	3	0	306	0	0	0	0	0	941	392	19	8	1.360	1.149	487	22	8	1.666
SABANALARGA	372	949	187	0	1.508	166	299	21	0	486	629	618	35	0	1.282	1.167	1.866	243	0	3.276
SÁCAMA	362	583	23	0	968	114	6	0	0	120	344	192	19	0	555	820	781	42	0	1.643
SAN LUIS DE PALENQUE	1.019	660	40	0	1.719	80	0	0	0	80	4.438	931	37	8	5.414	5.537	1.591	77	8	7.213
TÁMARA	944	245	19	0	1.208	257	35	2	0	294	5.358	118	1	0	5.477	6.559	398	22	0	6.979
TAURAMENA	5.365	3.788	1.140	3	10.294	449	230	4	0	683	2.498	1.924	123	24	4.569	8.310	5.942	1.267	27	15.546
TRINIDAD	3.816	1.818	136	0	5.770	540	26	0	0	566	4.174	669	17	0	4.860	8.530	2.513	153	0	11.196
VILLANUEVA	9.096	7.915	1.733	112	18.856	638	210	9	0	857	1.387	1.185	112	15	2.699	11.121	9.310	1.854	127	22.412
TOTALES	112.568	71.847	13.454	940	198.809	13.331	3.012	53	0	16.396	61.182	17.318	902	93	79.495	187.081	92.177	14.409	1.033	294.700

Fuente: Base Sisben Validada DNP Marzo 2006

6.6 Material predominante en pisos

Municipio	Tierra o Arena	Madera burda, Tabla o tablón	Cemento o Gravilla	Baldosa, Vinilo, Tableta o Ladrillo	Alfombra, Marmol, Parqué, Madera pulida	Total
YOPAL	3.233	49	15.914	4.520	64	23.780
AGUAZUL	736	22	6.014	767	3	7.542
CHAMEZA	138	12	189	2	0	341
HATO COROZAL	739	9	975	13	0	1.736
LA SALINA	45	11	172	17	0	245
MANÍ	458	13	1.566	187	0	2.224
MONTERREY	274	16	2.320	221	1	2.832
NUNCHÍA	916	8	780	20	0	1.724
OROCUÉ	751	8	935	44	1	1.739
PAZ DE ARIPORO	2.466	24	4.574	199	2	7.265
PORE	678	3	1.033	18	0	1.732
RECETOR	119	49	173	11	0	352
SABANALARGA	99	5	638	74	1	817
SÁCAMA	59	24	287	10	0	380
SAN LUIS DE PALENQUE	610	4	846	17	0	1.477
TÁMARA	1.060	8	494	5	0	1.567
TAURAMENA	504	32	2.480	321	1	3.338
TRINIDAD	791	5	1.591	97	2	2.486
VILLANUEVA	634	13	4.910	277	1	5.835
TOTALES	14.310	315	45.891	6.820	76	67.412

Fuente: Base Sisben Validada DNP Marzo 2006

6.7 Material predominante en paredes de las viviendas

Municipio	Sin Peredes	Zinc, Tela, Cartón, Latas, Desechos, Plásticos	Guadua, Caña, Esterilla, Otros vegetales	Madera Burda	Bahareque	Tapia pisada, Adobe	Bloque, Ladrillo, Piedra, Material Prefabricado, Madera pulida	Total
YOPAL	7	1.056	524	937	144	803	20.309	23.780
AGUAZUL	8	285	140	389	18	83	6.619	7.542
CHAMEZA	0	2	5	114	0	34	186	341
HATO COROZAL	6	43	93	184	4	914	492	1.736
LA SALINA	0	1	1	38	4	33	168	245
MANÍ	5	64	101	58	38	300	1.658	2.224
MONTERREY	3	39	24	163	9	44	2.550	2.832
NUNCHÍA	5	64	85	406	27	600	537	1.724
OROCUÉ	24	197	147	55	15	525	776	1.739
PAZ DE ARIPORO	28	73	139	152	16	2.703	4.154	7.265
PORE	6	32	48	46	4	838	758	1.732
RECETOR	4	4	3	157	0	42	142	352
SABANALARGA	1	5	1	126	2	27	655	817
SÁCAMA	0	1	5	115	1	16	242	380
SAN LUIS DE PALENQUE	11	36	52	19	11	919	429	1.477
TÁMARA	49	41	93	122	122	915	225	1.567
TAURAMENA	12	554	38	387	10	102	2.235	3.338
TRINIDAD	17	39	60	29	22	1.231	1.088	2.486
VILLANUEVA	2	73	82	387	21	45	5.225	5.835
TOTALES	188	2.609	1.641	3.884	468	10.174	48.448	67.412

Fuente: Base Sisben Validada DNP Marzo 2006

6.8 Hogares por nivel y zona

Municipio	Zona 1 CABECERA					Zona 2 CENTRO POBLADO				
	NIVEL SISBEN					NIVEL SISBEN				
	1	2	3	4	Total	1	2	3	4	Total
YOPAL	13.126	8.361	2.327	254	24.068	1.950	294	2	0	2.246
AGUAZUL	2.701	3.313	526	4	6.544	307	277	2	0	586
CHAMEZA	150	76	2	0	228	2	0	0	0	2
HATO COROZAL	403	288	41	0	732	33	0	0	0	33
LA SALINA	38	65	7	0	110	0	0	0	0	0
MANÍ	688	980	92	0	1.760	156	3	1	0	160
MONTERREY	1.181	1.181	100	0	2.462	143	94	1	0	238
NUNCHÍA	199	157	19	0	375	0	0	0	0	0
OROCUÉ	892	111	1	0	1.004	28	5	0	0	33
PAZ DE ARIPORO	3.689	1.375	97	0	5.161	403	12	0	0	415
PORE	601	305	40	0	946	0	0	0	0	0
RECETOR	45	26	1	0	72	0	0	0	0	0
SABANALARGA	91	295	63	0	449	37	88	5	0	130
SÁCAMA	92	169	8	0	269	29	2	0	0	31
SAN LUIS DE PALENQUE	260	192	13	0	465	21	0	0	0	21
TÁMARA	257	75	7	0	339	62	12	1	0	75
TAURAMENA	1.330	1.027	381	2	2.740	109	61	1	0	171
TRINIDAD	906	493	41	0	1.440	124	8	0	0	132
VILLANUEVA	2.255	2.112	540	36	4.943	159	60	2	0	221
TOTALES	28.904	20.601	4.306	296	54.107	3.563	916	15	0	4.494

Municipio	Zona 3 RURAL DISPERSO					TOTALES DE HOGARES POR ZONA				
	NIVEL SISBEN					TOTALES POR NIVEL SISBEN				
	1	2	3	4	Total	1	2	3	4	Total
YOPAL	2.423	885	32	3	3.343	17.499	9.540	2.361	257	29.657
AGUAZUL	1.020	998	57	5	2.080	4.028	4.588	585	9	9.210
CHAMEZA	158	24	2	0	184	310	100	4	0	414
HATO COROZAL	860	181	8	1	1.050	1.296	469	49	1	1.815
LA SALINA	103	55	3	1	162	141	120	10	1	272
MANÍ	540	151	10	0	701	1.384	1.134	103	0	2.621
MONTERREY	359	222	10	0	591	1.683	1.497	111	0	3.291
NUNCHÍA	1.152	272	29	0	1.453	1.351	429	48	0	1.828
OROCUÉ	633	108	16	0	757	1.553	224	17	0	1.794
PAZ DE ARIPORO	1.760	167	4	0	1.931	5.852	1.554	101	0	7.507
PORE	805	114	11	1	931	1.406	419	51	1	1.877
RECETOR	207	84	3	2	296	252	110	4	2	368
SABANALARGA	158	160	12	0	330	286	543	80	0	909
SÁCAMA	80	45	6	0	131	201	216	14	0	431
SAN LUIS DE PALENQUE	934	255	14	2	1.205	1.215	447	27	2	1.691
TÁMARA	1.150	29	0	0	1.179	1.469	116	8	0	1.593
TAURAMENA	596	480	34	5	1.115	2.035	1.568	416	7	4.026
TRINIDAD	857	158	8	0	1.023	1.887	659	49	0	2.595
VILLANUEVA	394	336	38	6	774	2.808	2.508	580	42	5.938
TOTALES	14.189	4.724	297	26	19.236	46.656	26.241	4.618	322	77.837

Fuente: Base Sisben Validada DNP Marzo 2006

6.9 Fichas por zona y nivel SISBEN

Municipio	Zona 1 CABECERA					Zona 2 CENTRO POBLADO				
	NIVEL SISBEN					NIVEL SISBEN				
	1	2	3	4	Total	1	2	3	4	Total
YOPAL	10.221	5.893	1.988	229	18.331	1.892	279	2	0	2.173
AGUAZUL	2.309	2.498	448	3	5.258	295	236	2	0	533
CHAMEZA	115	58	2	0	175	2	0	0	0	2
HATO COROZAL	375	249	37	0	661	33	0	0	0	33
LA SALINA	35	52	5	0	92	0	0	0	0	0
MANÍ	572	790	89	0	1.451	143	3	1	0	147
MONTERREY	1.015	962	97	0	2.074	135	85	1	0	221
NUNCHÍA	179	131	18	0	328	0	0	0	0	0
OROCUÉ	855	107	1	0	963	22	3	0	0	25
PAZ DE ARIPORO	3.531	1.296	95	0	4.922	403	12	0	0	415
PORE	562	266	37	0	865	0	0	0	0	0
RECETOR	40	25	1	0	66	0	0	0	0	0
SABANALARGA	80	255	60	0	395	36	80	5	0	121
SÁCAMA	84	140	8	0	232	27	1	0	0	28
SAN LUIS DE PALENQUE	228	160	13	0	401	21	0	0	0	21
TÁMARA	244	73	7	0	324	62	11	1	0	74
TAURAMENA	1.080	795	302	2	2.179	91	50	1	0	142
TRINIDAD	862	437	40	0	1.339	123	8	0	0	131
VILLANUEVA	2.227	2.052	529	34	4.842	159	60	1	0	220
TOTALES	24.614	16.239	3.777	268	44.898	3.444	828	14	0	4.286

Municipio	Zona 3 RURAL DISPERSO					TOTALES DE FICHAS POR ZONA				
	NIVEL SISBEN					TOTALES POR NIVEL SISBEN				
	1	2	3	4	Total	1	2	3	4	Total
YOPAL	2.383	858	32	3	3.276	14.496	7.030	2.022	232	23.780
AGUAZUL	881	817	49	4	1.751	3.485	3.551	499	7	7.542
CHAMEZA	142	20	2	0	164	259	78	4	0	341
HATO COROZAL	853	180	8	1	1.042	1.261	429	45	1	1.736
LA SALINA	101	48	3	1	153	136	100	8	1	245
MANÍ	482	136	8	0	626	1.197	929	98	0	2.224
MONTERREY	338	190	9	0	537	1.488	1.237	107	0	2.832
NUNCHÍA	1.122	251	23	0	1.396	1.301	382	41	0	1.724
OROCUÉ	628	107	16	0	751	1.505	217	17	0	1.739
PAZ DE ARIPORO	1.757	167	4	0	1.928	5.691	1.475	99	0	7.265
PORE	752	107	8	0	867	1.314	373	45	0	1.732
RECETOR	206	75	3	2	286	246	100	4	2	352
SABANALARGA	147	142	12	0	301	263	477	77	0	817
SÁCAMA	76	39	5	0	120	187	180	13	0	380
SAN LUIS DE PALENQUE	832	207	14	2	1.055	1.081	367	27	2	1.477
TÁMARA	1.140	29	0	0	1.169	1.446	113	8	0	1.567
TAURAMENA	561	418	33	5	1.017	1.732	1.263	336	7	3.338
TRINIDAD	850	158	8	0	1.016	1.835	603	48	0	2.486
VILLANUEVA	394	335	38	6	773	2.780	2.447	568	40	5.835
TOTALES	13.645	4.284	275	24	18.228	41.703	21.351	4.066	292	67.412

Fuente: Base Sisben Validada DNP Marzo 2006

6.10 Estado civil

Municipio	Unión Libre	Casado	Viudo	Separado o Divorciado	Soltero	Total
YOPAL	22.405	13.321	2.209	3.988	63.962	105.885
AGUAZUL	6.227	4.096	895	1.367	18.070	30.655
CHAMEZA	189	346	57	57	906	1.555
HATO COROZAL	1.423	1.298	199	255	5.319	8.494
LA SALINA	194	112	35	57	715	1.113
MANÍ	2.761	1.025	279	355	6.322	10.742
MONTERREY	2.364	1.815	403	612	7.749	12.943
NUNCHÍA	1.480	1.371	226	189	5.390	8.656
OROCUÉ	1.934	740	207	204	4.779	7.864
PAZ DE ARIPORO	5.130	4.427	827	944	17.892	29.220
PORE	1.304	1.175	253	163	4.748	7.643
RECETOR	194	320	69	44	1.039	1.666
SABANALARGA	595	527	102	115	1.937	3.276
SÁCAMA	351	173	48	50	1.021	1.643
SAN LUIS DE PALENQUE	1.363	1.058	172	75	4.544	7.212
TÁMARA	821	1.222	268	138	4.530	6.979
TAURAMENA	3.375	2.059	361	484	9.267	15.546
TRINIDAD	2.167	1.433	318	391	6.887	11.196
VILLANUEVA	5.052	2.328	609	1.372	13.051	22.412
TOTALES	59.329	38.846	7.537	10.860	178.128	294.700

Fuente: Base Sisben Validada DNP Marzo 2006

6.11 Sector educativo Departamento de Casanare

Municipio	Asiste a Centro Educativo	No Asiste a Centro Educativo	TIPO DE ESTABLECIMIENTO EDUCATIVO										NIVEL EDUCATIVO					TOTAL
			Ninguno	Centros de Atención u hogares ICBF	Guarderías, Salacunas, Preescolar, Jardín Infantil oficial	Guarderías, Salacunas, Preescolar, Jardín Infantil no Oficial	Escuela, Colegio, Técnico Universitario o Universidad Oficial	Escuela, Colegio, Técnico Universitario o Universidad No Oficial	SENA	Secundaria Técnica Oficial	Secundaria Técnica No Oficial	Ninguno	Primaria	Secundaria	Técnica o Tecnológica	Universidad	Postgrado	
YOPAL	28.556	77.328	77.328	162	862	349	25.086	1.240	270	582	5	29.023	46.504	6.142	586	2.511	237	105.885
AGUAZUL	8.329	22.327	22.327	0	126	0	7.875	0	19	0	2	7.239	14.840	7.970	94	2.990	66	30.656
CHAMEZA	416	1.140	1.140	3	39	0	374	0	0	1	0	509	716	317	1	15	0	1.556
HATO COROZAL	25.998	5.896	5.896	3	36	4	2.530	20	5	0	0	2.278	4.744	1.367	22	76	7	8.494
LA SALINA	334	779	779	12	10	2	304	6	0	0	0	335	583	170	3	21	1	1.113
MANÍ	3.176	7.566	7.566	12	167	7	2.916	56	17	0	0	2.957	5.026	2.470	61	207	21	10.742
MONTERREY	4.265	8.678	8.678	105	252	19	3.804	52	21	12	0	3.332	6.527	2.792	36	229	27	12.943
NUNCHÍA	2.385	6.270	6.270	6	22	2	2.300	40	13	2	1	2.744	4.488	1.318	10	93	3	8.655
OROCUÉ	2.296	5.567	5.567	9	124	3	2.129	24	1	7	0	2.369	3.909	1.406	41	127	12	7.863
PAZ DE ARIPORO	8.121	21.099	21.105	67	200	19	208	208	90	14	4	8.248	14.531	5.890	123	383	45	29.220
PORE	2.077	5.566	5.566	1	103	0	1.962	10	1	0	0	2.326	3.854	1.375	14	64	10	7.643
RECETOR	480	1.186	1.186	5	9	3	458	3	1	1	0	411	936	0	6	35	2	1.666
SABANALARGA	1.020	2.256	2.256	1.020	59	2	909	28	19	1	0	946	1.528	674	25	83	20	3.276
SÁCAMA	460	1.183	1.183	4	18	4	398	6	0	0	0	459	829	331	3	19	2	1.643
SAN LUIS DE PALENQUE	1.770	5.443	5.443	2	7	2	1.743	11	2	3	0	1.920	4.078	1.119	23	61	12	7.213
TÁMARA	1.973	5.006	5.006	4	1	0	1.962	3	2	0	1	2.135	3.784	1.001	19	34	6	6.979
TAURAMENA	4.634	10.911	10.911	57	367	51	4.010	59	2	86	3	4.133	7.684	3.391	66	257	15	15.545
TRINIDAD	3.165	8.031	8.031	50	61	0	3.025	19	4	6	0	2.981	6.124	1.915	43	128	5	11.196
VILLANUEVA	6.323	16.089	16.089	54	237	60	5.696	258	15	3	0	6.465	10.461	5.042	107	296	41	22.412
TOTALES	105.778	212.321	212.327	1.576	2.700	527	67.689	2.043	482	718	16	80.810	141.146	44.690	1.283	7.629	532	294.700

Fuente: Base Sisben Validada DNP Marzo 2006

6.12 Población discapacitada

Municipio	SI	NO	Total
YOPAL	2.074	103.811	105.885
AGUAZUL	902	29.752	30.654
CHAMEZA	29	1.526	1.555
HATO COROZAL	131	8.363	8.494
LA SALINA	16	1.097	1.113
MANÍ	190	10.552	10.742
MONTERREY	462	12.481	12.943
NUNCHÍA	134	8.521	8.655
OROCUÉ	79	7.785	7.864
PAZ DE ARIPORO	785	28.435	29.220
PORE	176	7.467	7.643
RECETOR	85	1.581	1.666
SABANALARGA	102	3.174	3.276
SÁCAMA	34	1.609	1.643
SAN LUIS DE PALENQUE	76	7.138	7.214
TÁMARA	88	6.891	6.979
TAURAMENA	307	15.239	15.546
TRINIDAD	171	11.025	11.196
VILLANUEVA	218	22.194	22.412
TOTALES	6.059	288.641	294.700

Fuente: Base Sisben Validada DNP Marzo 2006

6.13 Combustible con que cocinan (hogares)

Municipio	No cocinan	Leña, Carbón de Leña, Desechos	Carbón Mineral	Kerosene, Petróleo, Gasolina, Cosinol	Gas en Cilindro o Pipeta	Gas con Conexión por Tubería	Electricidad	Total
YOPAL	2.507	3.871	37	199	13.910	9.102	31	29.657
AGUAZUL	728	1.729	11	27	1.782	4.926	7	9.210
CHAMEZA	14	241	1	2	156	0	0	414
HATO COROZAL	32	1.288	20	0	474	0	1	1.815
LA SALINA	4	174	1	7	86	0	0	272
MANÍ	123	822	2	34	1.639	0	1	2.621
MONTERREY	121	685	4	28	1.391	1.060	2	3.291
NUNCHÍA	20	1.344	2	1	460	0	1	1.828
OROQUÉ	78	835	1	38	769	66	7	1.794
PAZ DE ARIPORO	294	3.177	5	66	3.936	23	6	7.507
PORE	89	1.106	1	12	669	0	0	1.877
RECETOR	8	273	2	0	85	0	0	368
SABANALARGA	37	353	0	2	515	0	2	909
SÁCAMA	21	208	2	1	199	0	0	431
SAN LUIS DE PALENQUE	55	1.180	2	3	451	0	0	1.691
TÁMARA	11	1.398	2	0	181	0	1	1.593
TAURAMENA	286	959	4	15	1.489	1.254	19	4.026
TRINIDAD	119	1.206	0	33	1.234	2	1	2.595
VILLANUEVA	482	670	1	46	1.995	2.733	11	5.938
TOTALES	5.029	21.519	98	514	31.421	19.166	90	77.837

Fuente: Base Sisben Validada DNP Marzo 2006

6.14 Afiliación en salud

Municipio	AFILIACION O CUBIERTO EN SALUD							TOTAL
	Afiliado por Fuerzas Armadas, Ecopetrol y Magisterio	Aporte al Seguro Social	Aporte a otras entidades	Beneficiario o Pensionado Afiliado a una entidad	El puntaje SISBEN se lo permite	Pertenece a un Resguardo Indígena	Ninguna	
YOPAL	636	2.112	3.917	8.770	34.250	5	56.196	105.886
AGUAZUL	115	330	713	1.698	14.741	1	13.056	30.654
CHAMEZA	24	10	20	37	1.445	0	19	1.555
HATO COROZAL	54	37	100	244	4.094	7	3.959	8.495
LA SALINA	10	30	15	41	892	0	126	1.114
MANÍ	91	103	165	341	7.752	0	2.291	10.743
MONTERREY	120	63	382	731	8.110	2	3.535	12.943
NUNCHÍA	14	23	108	179	7.646	0	686	8.656
OROCUÉ	59	34	152	237	5.027	124	2.231	7.864
PAZ DE ARIPORO	176	161	253	916	19.229	0	8.485	29.220
PORE	66	43	91	188	5.876	1	1.378	7.643
RECETOR	16	31	45	31	1.528	0	15	1.666
SABANALARGA	41	25	138	328	2.696	0	48	3.276
SÁCAMA	12	10	52	74	1.431	0	64	1.643
SAN LUIS DE PALENQUE	28	50	91	162	5.988	0	894	7.213
TÁMARA	49	13	37	184	6.351	0	345	6.979
TAURAMENA	119	352	535	668	10.153	0	3.719	15.546
TRINIDAD	100	52	79	153	3.707	1	7.104	11.196
VILLANUEVA	90	106	1.499	3.416	9.056	0	8.245	22.412
TOTALES	1.820	3.585	8.392	18.398	149.972	141	112.396	294.704

Fuente: Base Sisben Validada DNP Marzo 2006

6.15 Viviendas y tipo de unidad de viviendas

Municipio	Cuartos en Casa o Apartamento	Casa o Apartamento	Otro Tipo de Vivienda	Total
YOPAL	5.088	18.501	191	23.780
AGUAZUL	1.449	6.072	21	7.542
CHAMEZA	0	341	0	341
HATO COROZAL	43	1.689	4	1.736
LA SALINA	12	233	0	245
MANÍ	37	2.182	5	2.224
MONTERREY	235	2.538	59	2.832
NUNCHÍA	46	1.665	13	1.724
OROCUÉ	259	1.136	344	1.739
PAZ DE ARIPORO	1.264	5.841	160	7.265
PORE	71	1.647	14	1.732
RECETOR	11	335	6	352
SABANALARGA	20	796	1	817
SÁCAMA	51	328	1	380
SAN LUIS DE PALENQUE	175	1.267	35	1.477
TÁMARA	81	1.431	55	1.567
TAURAMENA	500	2.812	26	3.338
TRINIDAD	123	2.338	25	2.486
VILLANUEVA	1.907	3.920	8	5.835
TOTALES	11.372	55.072	968	67.412

Fuente: Base Sisben Validada DNP Marzo 2006

6.16 Número de viviendas y familias por municipios: barrios y veredas de Casanare

URBANO					
MUNICIPIOS - BARRIOS	VIVIENDA	FAMILIA	BARRIOS	VIVIENDA2	FAMILIA2
YOPAL	12.641	12.839	YOPAL	8.688	8.753
Comuna I Ciro Reina	2.126	2.194	Comuna IV CIUDAD CAMPIÑA	5.072	5.117
BELLO HORIZONTE	875	913	COMFABOY	3	3
BRISAS DEL CRAVO	42	42	EL ALCARAVÁN	52	52
EL CENTRO	326	340	EL BOSQUE	86	87
EL ESTERO	2	2	EL PARAISO	553	559
EL HOBO	26	26	ELYARUMO	55	56
LA ARBOLEDA	1	1	LA ESPERANZA	1.599	1.612
LA COROCORA	60	60	LA CAMPIÑA	1.518	1.526
LA PRADERA	10	11	LA FLORIDA	35	37
LOS LIBERTADORES	191	197	LA UNIDAD	100	102
LUIS HERNANDEZ V.	121	121	LAS PALMERAS	66	67
RINCÓN DE LA PRADERA	12	14	LOS ESTERTITOS	28	29
SAN MARTIN	429	435	LOS PINOS	64	64
VILLA MARIA	22	23	LOS VENCEDORES	248	254
VILLA PARAISO	9	9	LUIS MARIA JIMENEZ	57	58
Comuna II Calixto Zambrano	6.233	6.300	PRIMERO DE MAYO	526	529
BICENTENARIO	882	899	PUERTA AMARILLA	5	5
CARIBABARE	82	83	VILLA ROCIO	77	77
CAMORUCO	46	46	Granados	3.616	3.636
CIUDAD JARDIN	106	106	BELLA VISTA	234	236
COMCAJA	41	41	CIUDAD BERLIN	88	88
DALEL BARON	249	252	CASIMENA	5	5
EL BROSQUERO	47	47	CIUDADELA EL CARMEN	20	20
EL OASIS	147	148	EL CIMARRON	46	46
EL MASTRANTO	155	155	EL LAGUITO	36	36
EL REMANSO	493	495	EL GARCERO	38	38
EL SALITRE	343	348	EL FICAL	221	222
EL TRIUNFO	871	877	EL PORTAL	209	212
LA FLORESTA	147	147	INDUSTRIAL	50	50
LA AMISTAD	2	2	INV. DIVINO NIÑO	81	81
LOS ANDES	198	199	INV. LA LIBERTAD	43	43
LOS HEROES	324	327	LA ESMERALDA	353	354
LOS HELECHOS	184	196	LIBERTADY PAZ	2	2
LOS ROSALES	4	4	LOS ALAMOS	67	67
JUAN H. URREGO	97	97	LOS ALMENDROS	140	140
MARIA MILENA	211	212	LOS CANAGUARIOS	13	13
MARIA MILENA I	70	70	LOS NARANJOS	19	19
MARIA MILENA II	31	31	LLANO LINDO	137	137
MARIA MILENA III	13	13	MARANATHA	99	99
PRIMAVERA	95	95	NUEVO MILENIO	108	108
SANTA HELENA	157	161	PROGRESO I	231	232
UNION SAN CARLOS	149	152	PROGRESO II	40	44
VILLA BENILDA	358	364	PROGRESO III	243	244
VILLA DEL SOL	731	733	RAMON VAZQUEZ	91	92
Comuna III Clelia Riveros	4.282	4.345	SAN MATEO	607	611
AEROCIVIL	101	103	SAN JORGE	114	114
ARAGUANAY	82	83	SIMON B OLIVAR	10	12
COVISEDCA	29	29	VILLA DEL EDEN	49	49
EL GAVAN	961	976	VILLA NELLY	178	178
EL RAUDAL	184	186	VILLA RITA	44	44
EL RECUERDO	48	48			
LA INDEPENDENCIA I y II	8	8			
LAS AMERICAS	157	157			
LOS CAMBULOS	17	17			
LOS YOPÓS	55	55			
MARIA PAZ	212	213			
PROVIVIENDA	743	760			
26 DE MAYO	413	418			
VILLA DEL PRADO	111	114			
VEINTE DE JULIO	1.161	1.178			
TOTAL	21.329	21.592			
AGUAZUL	2958	3454	AGUAZUL	2511	2851
ALCARAVAN	70	73	LIBERTADORES	363	416
BELLO HORIZONTE	49	52	LUIS MARIA JIMENEZ	429	492
CARLOS PIZARRO	384	432	SAN AGUSTIN	261	309
CENTRO	486	561	SAN CARLOS	234	267
CRISTAL	302	348	SEVILLA	338	399
DIEZ DE MAYO	46	50	SIETE DE AGOSTO	196	218
EL ORIENTE	72	81	SIMON BOLIVAR	107	117
EL PORVENIR	328	387	JUAN H. URREGO	143	154
ESTEROS	94	133	SAN PEDRO	83	85
FERIAS	472	610	VILLA DEL RIO	18	24
FUNDACIÓN	136	152	VILLA LAGUITO	28	35
JORGE ELICER GAITAN	337	382	VILLA NANCY	19	22
PRADERA	114	120	VILLA LUZ	77	87
PROVIPAZ	7	8	VILLA ARAGUANAY	217	228
LA ESPIGA	61	65			
TOTAL	5.471	6.307			

RURAL					
VEREDAS	VIVIENDA	FAMILIA	VEREDAS	VIVIENDA	FAMILIA
YOPAI	3.513	3.562	YOPAI	1.127	3.173
C. 6 EL CHARTE	642	643	C. 10 LA CHAPARRERA	1.535	1.566
BELLA VISTA	37	37	BARBASCOS	32	32
CAGÜI CHARTE	39	39	CHAPARRERA	286	289
CAGÜI ESPERANZA	41	41	EL PERICO	63	63
CAGÜI MILAGRO	45	45	EL TALADRO	104	105
EL CHARTE	156	156	GUAYA UE	66	66
EL RINCON DEL SOLDADO	24	24	LAGUNAS	222	223
LA GUAJILLA	190	191	LA ÑATA	108	111
LA UPAMENA	58	58	MATA DE PALMA	30	30
ORDAN	11	11	PLAYON	71	71
VOLCANERAS	41	41	PATIMENA	61	62
C. 7 EL MORRO	1.139	1.161	RINCON DEL MORICHE	58	59
BALCONCITOS	3	3	SAN ANTONIO	371	375
BRISAS DEL CRAVO	40	42	SAN NICOLAS	63	80
CAGÜI PRIMAVERA	8	9	C. 11 PUNTO NUEVO	365	366
CHAPARRERA CRAVO	36	37	AMPARO	79	79
EL ARACAL	54	55	BARBILLAL	26	26
EL MORRO	106	111	PALOMAS AGUA VERDE	76	76
EL MILAGRO	103	104	PRIMERO DE MAYO	19	19
EL PORVENIR	21	21	PUNTO NUEVO	101	102
GUAYAQUITO	39	39	SAN PASCUAL	64	64
LA ARENOSA	41	41	C. 12 TACARIMENA	657	664
LA VEGA	129	131	CRAVO BAJO	3	3
LA CABAÑA	20	22	EL NOCUITO	16	16
LA CABUYA	163	164	EL TIESTAL	32	32
LA GUAMALERA	92	92	EL TRIUNFO	8	8
LA LIBERTAD	34	34	LA MANGA	133	133
LA PRIMAVERA	19	19	LA CALCETA	135	135
MARROQUIN	90	92	MANANTIALES	25	25
PLANADAS	53	55	PALOMAS LA VEGA	5	5
PROGRESO	8	8	PALOMAS	89	90
SOCOCHO	53	55	SIRIVANA	115	117
TIZAGÁ	27	27	TACARIMENA BAJA	23	24
C. 8 MATA DE LIMON	841	852	TACARIMENA	73	76
ARAGUANNEY	57	57	C. 13 TILODIRÁN	570	577
BRISAS DEL ORIENTE	31	32	ALEMANIA	22	22
BUENAVISTA	123	125	EL ARENAL	48	48
EL BAJO	49	49	EL MANGO	128	133
EL CRAVO	44	44	GUACHARACAL	32	33
EL PALMAR	53	54	CACANACABARE	5	5
FLOREÑA	17	18	GAVIOTAS AGUAVERDE	4	4
LA RESERVA	42	42	QUEBRADA SECA	122	122
LOS ACEITES	44	44	TILODIRÁN	209	210
MATA DE LIMON	214	218			
NARANJITOS	46	48			
PALO BA ITO	81	81			
SAN CRISTOBAL	6	6			
VILLA DEL CARMEN	34	34			
C. 9 MORICHAL	891	906			
EL GARZÓN	62	64			
LA ARGELIA	3	3			
LA DEFENSA	9	12			
LA MAPORA	3	3			
LA PORFIA	68	68			
LA UNION	66	67			
MORICHAL	160	161			
SAN RAFAEL	457	465			
PICÓN	57	57			
YOPITOS	6	6			
AGUAZUL	952	1077	AGUAZUL	1210	1506
AGUALINDA	10	15	LATURIA	80	94
ALTAMIRA	16	20	LA UNION	21	27
ALTO CUNAMA	1	6	LA UNION CHARTE	21	35
ALTO CUPIAGUA	13	21	LA VEGANA	31	40
ALTO LINDO	22	33	LA VICTORIA	24	33
BELLAVISTA	49	47	LLANO LINDO	32	25
CUARTO UNETE	32	37	LOS LAURELES	14	16
CUNAMA	21	24	LOS LIRIOS	23	28
CUPIAGUA	203	218	MANOGUIA	43	54
EL CACHIZA	26	43	MONTERRALO	102	127
EL GUINEO	31	46	PALOSOLO	24	19
EL CERRITO	37	45	PASO CUSIANA	48	54
EL PARAISO	22	25	PLAN CUNAMA LAS BRISAS	27	24
EL RETIRO MILAGRO	23	27	RINCON DE LA ESMERALDA	11	54
EL RINCON DEL BUBUY	22	22	RIO CHIQUITO	65	106
EL RINCON DEL VI UA	14	14	SABANALES	24	22
EL SALITRE	24	33	SAN BENITO	48	53
EL TESORO DEL BUBUY	31	46	SAN IGNACIA	26	41
EL TRIUNFO	48	67	SAN JOSE DEL BUBUY	126	98
FLORIDA	24	21	SAN LORENZO	13	18
GUADALCANAL	8	11	SALTRICO	15	30
GUADUALES	18	9	SAN MIGUEL DE FARALLONES	61	85
GUADUALITO	14	28	SAN RAFAEL	26	34

RURAL					
VEREDAS	VIVIENDA	FAMILIA	VEREDAS	VIVIENDA	FAMILIA
AGUAZUL			AGUAZUL		
GUIAMARO	46	35	SEVILLA	52	75
IGUAMENA	47	56	SANTIAGO DE LAS ATALAYAS	67	67
LA ESMERALDA	46	3	UNETE	73	97
LA ESPERANZA	29	24	UPAMENA	38	71
LA GRACIELA	24	38	VOLCAN BLANCO	25	19
LA ISLA TURBAYISTA	39	49	VALLEVERDE	50	60
LA PRIMAVERA	12	14			
CHAMEZA	98	122	CHAMEZA	108	131
BARRIALES	25	28	LA PALMA	13	13
BRISAS DEL TONCE	6	6	LA PROVIDENCIA	21	23
CENTRO NORTE	10	12	MORGUI	9	10
CENTRO SUR	13	17	MUNDOVIE O	19	30
CHUYAGUA	10	13	SAN RAFAEL	8	8
GURUBITA	18	23	SINAGAZA	15	21
ORDAN BA O	12	17	TEGUITA ALTA	10	13
ORDAN ALTO	4	6	TEGUITA BA A	13	13
HATO COROZAL	789	789	HATO COROZAL	638	638
ALEMANIA	14	14	LA REFORMA	16	16
ALTA GRACIA	10	10	LA RESERVA	14	14
ALTAMIRA	29	29	LA UNION	18	18
BERLIN	30	30	LA VEREMOS	18	18
CAMELIAS	25	25	LAS CRUCES	16	16
CASA RO A	14	14	LAS ENRRAMADAS	14	14
COROCITO	19	19	LAS MERCEDES	11	11
CORRALITO	37	37	LAS PALMAS	21	21
CHIRE	41	41	LAS TAPIAS	23	23
EL BANCO DE B. AIRES	34	34	LLANO GRANDE	13	13
EL BRILLANTE	10	10	LOS CAÑALES	10	10
EL CAF	15	15	LOS GUAYACANES	7	7
EL CA ARO	29	29	LOS SITIOS	11	11
EL CEDRAL	37	37	MANARE	17	17
EL CILANTRAL	11	11	MATAPALITO	12	12
EL GUAFAL	36	36	MIRAVALLS	18	18
EL OSO	20	20	PUEBLO NUEVO	22	22
EL PORVENIR	12	12	PUENTE CASANARE	21	21
EL RUBI	12	12	PUERTO COLOMBIA	45	45
EL SARRAPIO	60	60	ROSA BLANCA	40	40
EL SUNI	39	39	SAN OSE DEL A.	62	62
EL VISO	15	15	SAN LUIS DEL ARICAPORO	12	12
EL ZAMUCO	18	18	SAN NICOLAS	29	29
GUAYUREME	17	17	SAN RAFAEL	13	13
LA ARGENTINA	23	23	SANTA BARBARA	25	25
LA CAPILLA	27	27	SANTA MARIA DEL CHIRE	30	30
LA CHAPA	77	77	STA MARIA DEL C.	28	28
LA FLORIDA	16	16	SANTA RITA	28	28
LA MANGA	29	29	SANTA TERESA	12	12
LA MARAURE	28	28	VILLA ULIA	17	17
LA NUEVA LIBERTAD	5	5	VILLA NUEVA	15	15
SALINA	103	119	SALINA	82	87
CHINIVAQUE	38	42	LOS PAPAYOS	16	17
EL ARENAL	11	14	RIO NEGRO	39	40
LOS COLORADOS	41	49	RODRIGOQUE	27	30
LOS CUROS	13	14			
MANI	312	372	MANI	335	389
BEBEA	22	24	LA CONSIGNA	11	12
BELGRADO	36	52	LA GUINEA	28	32
CAMPANERO	12	14	LA LLANERITA	32	38
CORALJA	9	11	LA MAPORA	7	10
CHAVINAVE	25	28	LA MARARABE	25	32
EL AMBAR	1	2	LA P. BELA	2	2
EL LIMONAL	12	12	LA POYATA	25	26
EL PROGRESO	5	6	LAS BRISAS	26	28
EL SOCORRO	29	30	LAS ISLAS	25	31
EL VISO	17	20	MACUCO	12	14
GAVIOTAS	17	25	MATEPIÑA	19	24
GUAFAL PINTADO	19	21	MUNDO NUEVO	25	31
GUARIAMENA COREA	25	28	PASO REAL GUARIAMENA	26	30
GUAYANAS	15	18	SAN JOAQUIN DE GARIBAY	20	21
GUAMAL	13	14	SANTA MARIA	14	16
FRONTERAS	24	26	SANTA HELENA DEL CUSIVA	36	40
LA ARMENIA	13	16			
MONTERREY	389	428	MONTERREY	400	542
BARBASCO	22	42	LA VIGIA	24	28
BETHEL	37	37	LA PALMIRA	19	49
BELLAVISTA	68	67	PORVENIR	65	76
BUENA VISTA	26	30	PIÑALERA	14	32
BRISAS DE IGUARO	28	25	MARENAO	36	64
BRISAS DEL LLANO	53	91	EL PORVENIR	2	7
CACICAL	2	23	PALO NEGRO	43	40
GUADUALITO	21	25	TACUYA	8	56
GUAYABAL	5	21	TIERRA GRATA	47	78
ISIMENA	43	67	TIGRANA ALTA	21	28
EL PLACER	14		VILLA CAROLA	97	84
GUANEYES	7		GARRABAL	11	
CAÑORICO	20		VILLA DE SAN ANTONIO	4	
GUAFAL	43		LA HORQUETA	9	
NUNCHIA	705	687	NUNCHIA	760	749
ALTAMIRA	2	2	PALMIRA	52	52
ALTO TAMURIA	36	36	PALMITA	30	30
BARBARCOAS	42	42	PEDREGAL	27	27
BARRANQUILLA	37	37	PIEDECUESTA	53	53
BETANIA	30	30	PLAZUELAS	6	6
BUENAVISTA	13	13	PRETEXTO	74	74

RURAL					
VEREDAS	VIVIENDA	FAMILIA	VEREDAS	VIVIENDA	FAMILIA
NUNCHIA			NUNCHIA		
BUENOS AIRES	15	15	PRIMAVERA	14	14
CAPILLA	59	59	PUERTO PLAYERO	23	23
CAÑAS	45	45	REDENCIÓN	22	22
CAÑO HONDO	26	26	ROMERO	22	22
CAUCHO	56	56	SAN MARTIN	16	16
CAZADERO	54	54	SANTA CRUZ	33	33
COFRADIA	23	23	SIRIVANA	42	42
CONCHAL	37	37	VILLA PLAYON	14	14
COREA	55	55	TABLON DE TACARE	18	18
GUACHARACAS	30	30	TACARE	18	18
GUAYABAL	1	1	TAMURIA	52	52
MACUCO	30	30	TOCARIA	27	27
MAGÜITO	24	24	VEGA DE TACARE	40	40
MILAGROS	24	24	VIJAGUAL	36	36
MORALITO	36	36	VIRGEN	19	19
NISCOTA	12	12	YOPALOSA	92	92
PALMARITO	18	18	LA PRADERA	19	19
			LAS DELICIAS	11	11
NUNCHIA	550	693	NUNCHIA	503	638
AGUASVERDE	16	19	LA CULEBRA	60	71
BRISAS DEL MAREMARE	24	27	LA VIRGEN	35	41
CAMPOALEGRE	29	33	LA INDEPENDENCIA	35	41
CARACARO	14	14	LA NUEVA REFORMA	18	19
CARRIZALES	33	45	LA UNI NTU LIA	49	66
CUMACCO	49	56	LAVENTUROSA	3	3
EL ALGARROBO	90	106	LOS CLAVELES	14	18
EL CONSE O	29	45	MACUCUANA	49	62
EL DELIRIO	14	17	MARIARA	48	64
EL DUYA	80	115	MIRALINDO	37	47
EL MEDANO	18	26	PALMARITO	27	37
EL SUSPIRO	7	11	PARAVARE	23	30
LA COLONIA	31	37	SALADILLO	15	22
LA PALMITA	26	27	SAN UANITO	45	60
LA LIBERTAD	38	51	SAN RAFAEL DE GUIRRIPA	31	38
LA ESMERALDA	52	64	YOPALITO	14	19
PAZ DE ARIPORO	1083	1151	PAZ DE ARIPORO	1130	1198
AGUASCLARAS	12	12	LA ARGENTINA	3	3
ARICAPORO	2	2	LA BARSOVIA	38	40
ARIPORO	4	4	LA CANDELARIA	62	67
BARRANCA	108	114	LA COLOMBINA	41	42
BRISAS DEL MUESE	30	34			
BRITO ALTO	24	24	LAS MERCEDES	54	57
BUENOS AIRES	21	23	LA PALMITA	19	19
BENDICION DE LOSTRONCOS	2	2	LA UNION	7	7
CAÑADOTES	40	43	LA VEREMOS	46	47
CAÑO CHIQUITO	83	85	LAS GUAMAS	93	98
	2	2	LAS ENRAMADAS	5	5
CENTRO GAITAN	36	38	LAS GAVIOTAS	36	36
EL VERGEL	5	5	LAS VEGAS	18	21
EL BEBEDERO	11	11	LOS CAMORUICOS	29	31
ELVECIA	61	63	LOS RANCHITOS	11	13
EL TESORO	12	12	LLANO DE PAEZ	41	45
EL JORDAN	44	50	MANIROTOS	17	17
EL BORAL	61	63	MORENO	2	2
EL CARIBE	37	38	MORICHALES	66	70
EL DESIERTO	13	13	MONTAÑAS DEL TOTUMO	93	99
EL MORRO	4	4	NORMANDIA	62	63
EL PORVENIR	10	10	PLAYITAS	73	79
EL MUESE	48	55	PUERTO BRASILIA	46	49
GUACIMAL	11	11	RINCON HONDO	35	35
GUACHIRIA	8	9	RISARALDA	32	32
LA HERMOSA	159	166	SAN ESTEBAN	3	5
LA PERAL	37	40	SABANETAS	59	65
LA PALOSANTAL	9	10	SAN JOSE DE LOPERA	8	9
LA AGUADA	58	65	SANTA MARTA	14	14
LA PALMA	22	23	SAN LUIS DEL ARIPORO	53	58
JAGUITO	15	18	SOCORRO	9	9
LA MESA	33	34	TABLONCITO	9	10
LABRANCITAS	60	67	TEISLANDIA	12	13
LA LIBERTAD	1	1	TEN LLANO	34	38
PORE	467	547	PORE	563	672
AGUALINDA	29	31	LA JASSE	31	39
ALTAMIRA	18	22	LA MACOLLA	47	61
BOCAS DE PORE	56	71	LA PLATA	106	126
BRISAS DEL PAUITO	38	42	LA SE LII	22	27
CAHIFES	32	34	LOS ALPES	10	11
CURAMA ALTA	54	61	MATA LARGA	48	61
CURIMINA	12	15	MIRALINDO	98	122
GUACHIRIA	19	21	RAMÓN N. PEREZ	59	66
GUANABANAS	53	57	REGALITO	56	60
EL BANCO	91	111	SAN ISIDRO	28	33
EL RETIRO	6	7	SAN RAFAEL	20	23
EL VERDE	25	31	TASAJERAS	14	17
LA MAPORA	34	44	VIJAGUAL	24	26
RECTOR	169	192	RECTOR	164	182
CERRO RICO	19	22	PIAGUTA	8	10
COMOGO	12	12	SAN FRANCISCO	9	9
EL VEGON	28	30	SAN JOSE	38	43
EL VIVE	24	29	SAN RAFAEL	21	21

RURAL					
VEREDAS	VIVIENDA	FAMILIA	VEREDAS	VIVIENDA	FAMILIA
RECETOR			RECETOR		
LOSALPES	36	41	SUNCE	6	6
MAGAVITA ALTA	18	23	VIJAGUAL	27	28
MAGAVITA BAJA	11	13	VIJUA INSP. PUEBLO NUEVO	27	33
MARACAGUA	21	22	VOLCANES	28	32
RECETOR	236	318	RECETOR	208	303
AGUACLARA	90	102	LA GUILÉNA -TUA NUIYA	16	22
AGUACALIENTE	12	18	LA PLAYA	13	18
BOTIJERA ALTA	19	27	MONSERRATE	22	24
BOTIJERA BAJA	15	27	NUEVA ZELANDIA	31	48
CAÑO BLANCO	17	28	PALMICHAL	20	30
CAÑO BARROSO	15	20	PIÑALERA	15	22
EL CARMEN	14	17	PLANADAS	21	35
EL CINIO	11	20	QUINCHALERA	19	28
EL SECRETO	31	42	SAN ANTONIO	16	24
LA COLINA	6	10	SAN JOAQUIN	13	17
LA ESPERANZA	6	7	SAN PEDRO	22	35
SACAMA	77	81	SACAMA	65	68
GUIVARIN	5	6	MACUEQUE	16	16
EL TABLON	9	9	MUNEQUE	1	1
LA CASIRVA	22	23	RINCON	3	4
LA COLORADA	19	20	SABANALARGA	34	35
QUEBRADA NEGRA	13	14	SINAI	11	12
MONTE OLIVO	9	9			
SAN LUIS DE PALENQUE	471	542	SAN LUIS DE PALENQUE	590	678
ALGODONALES	19	24	LA NEVERA	28	33
BARQUERENA	18	21	LA PALESTINA	59	64
BOCAS DEL ULERE	9	10	LA RIVERITA	25	30
CABIYARO	18	24	LA SELVA	15	19
CRISTO REY	19	27	LA VENTUROSA	48	51
EL CAIMAN	12	13	MACUCO	25	31
EL GARRANCHO	26	27	MATA DE SANTO	15	18
EL MALINO	15	18	MORICHAL	20	25
EL MEREY	49	54	PATOS GANDUL	23	26
EL ROMERO	25	27	PALMARITO	24	29
EL SAMAN	16	21	PALMAR DE GUANAPALO	36	42
EL SOCORRO	22	26	PIRICHIGUA	21	26
EL TIGRE	40	43	PLATANALES	38	42
GAVIOTAS	18	19	PUENTE GANDUL	14	15
GUARACURAS	25	26	SANTA ANA	55	62
AGÜEYES	41	48	SAN FRANCISCO	55	64
LA BENDICI N	22	25	SANTA HERCILIA	31	33
LAS CAÑAS	26	26	SAN RAFAEL DE GUANAPALO	34	42
LAS CALLES	23	28	SANTA TERESA	12	12
LA ESPERANZA	28	35	ULERE	12	14
TAMARA	617	679	TAMARA	605	656
AGUABLANCA	10	10	LAS DELICIAS	14	15
ALTO GRANDE	11	13	LA GUARAQUE	12	14
BRISAS DEL PAUITO	12	12	LA LAJA	30	31
BUJO	24	26	LAS MESAS	16	16
CAMPO HERMOSO	27	28	LA PALMA	37	39
CIZAREQUE	21	23	LA PICACHA	32	33
COROCITO	3	3	LA PRIMAVERA	19	24
CRUZ VERDE	67	74	LA VICTORIA	53	54
CUINEQUE	29	31	LA ZUIQUIA	11	14
CHAPARRAL	30	32	LA FLORIDA	36	36
CHITACOTE	36	36	LOMA REDONDA	13	15
EL ALTON	16	17	LLANO DE PEREZ	41	45
ECCEHOMO	52	58	PIEDRANCHA	6	6
EL CEIBO	17	19	QUEBRADAHONDA	28	30
EL PALMAR	32	33	SAN CAYETANO	22	24
EL ZULIA	7	7	SAN PEDRO	33	36
GARZAS	35	41	SANTA HELENA	50	57
GUIASEQUE	72	86	TABLONCITO	17	18
GUACAMAYAS	12	13	SANTO DOMINGO	30	34
GUAYABAL	43	48	TABLON DE TAMARA	47	53
LA GUCHIIVA	21	24	TEISLANDIA	26	27
LAS ISABELES	10	10	UNE	19	20
LA FRAGUA	22	25	VILLA DEL ROSARIO	13	15
LAGUNAS	8	10			
TAMARA	569	671	TAMARA	621	745
ACEITE ALTO	18	24	JUVE	11	14
AGUA BLANCA	49	58	LA ESMERALDA	28	32
AGUAMACO	20	27	LAGUNTAS	8	8
BATALLERA	15	17	LA LUCHA	8	10
BENDICIONES	18	22	MONSERRATE	15	16
CABAÑAS	31	33	PALMAR	20	22
CARUPANA	48	59	PASO CUSIANA	183	216
COROCITO	44	52	PIÑALITO	37	47
CUERNAVACA	12	15	RAIZAL	42	52
CHAPARRAL	30	32	SAN JOSE	19	25
CHITAMENA	43	51	TUNUPE	29	38
DELICIAS	44	51	URAMA	62	73
EL OSO	17	24	VIGIA TROMPILLOS	27	31
EL GUIRA	30	32	VISINACA	34	42
GUAFAL	25	26	VILLA ROSA	36	41
GUICHIRE	11	11	YAGUAROS	50	64
I UIA	47	61	ZAMBO	12	14
AGUITO	67	76			

RURAL					
VEREDAS	VIVIENDA	FAMILIA	VEREDAS	VIVIENDA	FAMILIA
TRINIDAD	558	665	TRINIDAD	353	402
ARAGUANAY	24	30	GUAMAL	34	35
ARRAYANES	21	31	LA ESPERANZA	13	13
BOCAS DEL PAUTO	108	117	LAGUNITAS	22	27
BÉLGICA	15	20	LA MORITA	20	24
CAIMÁN	18	20	LA REFORMA	10	14
CAIFI	9	12	LA UNION DE CO OMU	9	9
CARDONCITO	25	28	LOS CHOCHOS	16	18
COROZAL	8	14	LOS PATOS	8	11
CHAPARRITO	28	35	MATA DE PALO	35	36
EL BANCO DE LA CAÑADA	41	49	MATA DE VAQUERO	23	27
EL BUCARE	27	31	PASO REAL DE LA SOLEDAD	27	29
EL CALVARIO	14	16	SANTA IRENE	13	16
EL CONVENTO	31	41	SAN JOAQUIN	13	16
EL MILAGRO	15	19	SAN PEDRO DEL GUACHIRIA	34	42
EL PALITO	46	53	SANTA MARIA	18	23
EL PALMAR	14	18	SANTA MARTA	37	39
EL POZO	38	42	SAN VICENTE	16	16
EL PORVENIR DEL GUACHIRIA	31	40	ZAMBRANERO	4	6
EL TORO	18	20	xxxxx	1	1
EL VALLE	14	16			
GUASIMAL	13	13			
VILLANUEVA	573	674	VILLANUEVA	390	444
BUENOS AIRES	91	117	LA CAMARGA	3	3
CAIMAN ALTO	47	53	LA COMARCA	18	22
CAIMAN BAJO	36	41	LA COLMENA	31	34
CARIBAYONA	82	94	LA LIBERTAD	14	16
EL CARACOL	47	54	LAS MER CEDES	18	19
EL AEROPUERTO	13	13	LECHE MIEL	8	12
EL ENCANTO	33	40	PUERTO MIRIAM	17	18
EL FICAL	58	68	PUERTO ROSALES	56	62
EL HORQUETON	39	47	SAN AGUSTIN	122	142
EL TRIUNFO	106	118	SANTA HELENA	68	78
FLOR AMARILLO	20	28	SANTA RITA	7	8
ISLA DEL AMPARO	1	1	VEGAS DEL UPIA	28	30
TOTALES	12231	13369	TOTALES	11852	13201
TOTALES	24.083	26.570			

RESUMEN POR MUNICIPIOS						
MUNICIPIO	URBANO		RURAL		TOTALES	
	VIVIENDA	FAMILIAS	VIVIENDA	FAMILIAS	VIVIENDA	FAMILIAS
YOPAL	21.329	21.592	6.640	6.735	27.969	28.327
AGUAZUL	5.471	6.307	2.162	2.583	7.633	8.890
CHAMEZA	195	249	206	253	401	502
HATO COROZAL	653	653	1.427	1.427	2.080	2.080
LA SALINA	119	133	185	206	304	339
MANI	1.489	1.790	647	761	2.136	2.551
MONTERREY	2.162	2.793	789	970	2.951	3.763
NUNCHIA	325	325	1.465	1.436	1.790	1.761
OROCUE	762	1.023	1.053	1.331	1.815	2.354
PAZ DE ARIPORO	4.384	4.231	2.213	2.349	6.597	6.580
PORE	975	1.149	1.030	1.219	2.005	2.368
RECETOR	69	72	333	374	402	446
SABANALARGA	281	406	444	621	725	1.027
SACAMA	233	314	142	149	375	463
SAN L. P/QUE	420	455	1.061	1.220	1.481	1.675
TAMARA	347	332	1.222	1.335	1.569	1.667
TAURAMENA	1.856	2.686	1.190	1.416	3.046	4.102
TRINIDAD	814	1.032	911	1.067	1.725	2.099
VILLANUEVA	4.474	5.675	963	1.118	5.437	6.793
TOTALES	46.358	51.217	24.083	26.570	70.441	77.787

Fuente: Alcaldías Municipales Bases de Datos SISBEN Municipios corte año 2005



Gobernación de Casanare Colombia
2006



O.N.G. DESPERTAR